

BUDAPEST FŐVÁROS XI. KERÜLET ÚJBUDA

ÖRÖKSÉGVÉDELMI HATÁSTANULMÁNY



Megbízó

Budapest Főváros XI. kerület Újbuda Önkormányzata

Dr. László Imre polgármester
1113 Budapest, Bocskai út 39-41.

Tervező

Völgyzugoly Műhely Kft

1024 Szilágyi E. fasor 13-15. II/5
Tel: 06-1-439-0490, 06/70-938-3221, 06/20-913-8575
www.vzm.hu, vzm@vzm.hu

2022. augusztus


VZM1726/22

xi_ker_ujbuda_e_pitett_oroksege_220705



Aláírólap

Örökségvédelem

Bayer-Füsi Zsófia
okl. építészmérnök**Maróty Katalin PhD**
okl. építészmérnök
okl. műemléki szakmérnök
szakértő műemléki érték
dokumentálása szakterületen
nyilv. szám: 21-028

Régészet

Belényesy Károly
régész, örökségvédelmi szakértő
(15 016)

Ügyvezető

Ferik Tünde
okl. építészmérnök, településmérnök

Újbuda épített öröksége című munkánk örökségvédelmi hatástanulmány, amely a 68/2018 (IV.9.) Kormányrendelet 14. melléklete szerinti releváns építészeti tartalommal készült. Nem terjed ki településrendezési vonatkozások részletes vizsgálatára, hatáselemzésére; táj- és kertépítészeti alkotások, egyedi tájértékek, növényzet, köztéri szobrok, utcabútorok vizsgálatára, továbbá a régészeti munkarészek és régészeti tanulmány készítésére. A Kormányrendelet 14. mellékletének 1.1., 1.3., 1.3.1., 1.3.2., 1.4. pontjai szerint tanulmányunk tartalmazza a település történeti leírását (a történeti település- és tájszerkezet alakulását, a történeti településmagokat); a védett műemléki értékek települési értékleltárát, amely értékkataszterben tartalmazza: a világörökségi, és a világörökségi várományos helyszínek és területeket, az országos építészeti örökség elemeit továbbá a fővárosi védettségeket. Tanulmányunk kiterjed a Kormányrendelet 14. mellékletének 1.4., 1.4.1., 1.4.2., 1.4.3., 1.4.4., 1.4.5. pontjai szerinti értékleltárra, amely tartalmazza a helyi építészeti örökség országos vagy helyi védelemre méltó elemeit: a településszerkezetet, a telekstruktúrát és az utcavonalvezetést, utcaképet vagy utcakép részletet, egyéb település karakter elemeket, építményrészletet vagy az alkalmazott anyaghasználatot.

Hatástanulmányunk a jelenlegi helyzet ismertetését és elemzését tartalmazza javaslatokkal a helyi védelem további lépéseire. Munkánkhoz az adatszolgáltatást – a különböző szinten védett építészeti értékekre és a térinformatikai alapokra vonatkozóan – Újbuda Önkormányzat Főépítész Irodája biztosította. Az általunk felhasznált nyomtatott és digitális forrásokat munkánk végén feltűntettük, a képi illusztrációknál egyenként jeleztük a forrást. Jelen dokumentum esetleges közzététele esetén figyelembe veendő az ezekre vonatkozó szerzői jogi rendelkezések.

Újbuda épített öröksége tanulmányunk három dokumentumból áll; az elemzésből, az épített értékeket és védelmüket tartalmazó táblázatos adatbázisból és az ezt rögzítő térképből.

Tartalomjegyzék

Tartalomjegyzék	4
1. Bevezetés.....	6
2. Épített örökség Újbudán - A település és településrészek történeti leírása, a helyi építészeti örökség országos vagy helyi védelemre méltó elemei.....	7
2.1 Gellérthegy	10
2.2 Lágymányos és Infopark	15
2.3 Szentimreváros.....	18
2.4 Kelenföld.....	21
2.5 Nádorkert	26
2.6 Albertfalva	27
2.7 Kelenvölgy	29
2.8 Péterhegy	31
2.9 Sashegy, Sasad.....	32
2.10 Gazdagrét	33
2.11 Pösingermajor, Spanyolrét, Madárhegy és Hosszúrét	34
2.12 Őrmező	35
2.13 Őrsöd, Dobogó	37
2.14 Kőérberek, Kamaraerdő	38
3. Jogi környezet.....	41
3.1 Világörökségi védelem	41
3.2 Műemléki védelem.....	42
3.3 Fővárosi védelem	45
3.4 Kerületi helyi védelem.....	46
4. Helyzetértékelés, javaslatok – értékvédelmi terv	52
4.1 Korszakok és stílusok	52
4.2 Épülettípusok, funkciók.....	53
4.3 Szabályozás.....	54
5. Térképek	57
5.1 Budapest – Újbuda	57
5.2 Gellérthegy	71
5.3 Lágymányos és Infopark	83
5.4 Szentimreváros.....	94
5.5 Kelenföld.....	101
5.6 Nádorkert	108

5.7 Albertfalva	118
5.8 Kelenvölgy	127
5.9 Péterhegy	134
5.10 Sashegy.....	140
5.11 Sasad.....	147
5.12 Gazdagrét	154
5.13 Pösingermajor, Spanyolrét, Madárhegy és Hosszúrét	162
5.14 Őrmező	169
5.15 Őrsöd, Dobogó	179
5.16 Kőérberek, Kamaraerdő	185
6. Archív ábrázolások, fényképek.....	192
6.1 Gellérthegy	192
6.2 Lágymányos és Infopark	206
6.3 Szentimreváros.....	223
6.4 Kelenföld.....	235
6.5 Nádorkert	250
6.6 Albertfalva	254
6.7 Kelenvölgy	265
6.8 Sashegy, Sasad.....	271
6.9 Gazdagrét	276
6.10 Pösingermajor, Spanyolrét, Madárhegy és Hosszúrét	282
6.11 Őrmező.....	283
6.12 Őrsöd, Dobogó	288
6.13 Kőérberek, Kamaraerdő	294
7. Források.....	301
7.1 Irodalom	301
7.2 Adatbázisok, gyűjtemények.....	304
7.3 Térképek.....	305
Melléklet 1. Adatbázis - A védett műemléki értékek települési értékléltára, értékkataszterben a világörökségi, és a világörökségi várományos helyszínek és területek, az országos építészeti örökség elemei, a fővárosi védettségek, helyi védett értékek, helyi védelem javaslatok.....	307
Melléklet 2. Térkép - A védett műemléki értékek települési értékléltára, értékkataszterben a világörökségi, és a világörökségi várományos helyszínek és területek, az országos építészeti örökség elemei, a fővárosi védettségek, helyi védett értékek, helyi védelem javaslatok.....	308
8. Régészet	309

1. Bevezetés

Újbuda a főváros kedvelt kerülete, a lakosság komfortérzetéhez nem csak a szolgáltatások és a zöld területek járulnak hozzá, hanem a közös tradícióinkat kézzelfogható formában őrző épített örökség is. Kerületünk gazdag helytörténeti múlttal rendelkezik, a távolabbi korok nyomai – egy-két kivételtől eltekintve – már csak régészeti emlékek, az elmúlt század történelme azonban velünk él. A robbanásszerű fejlődés a 20. század elején indult és a két világháború közt gyors ütemben települt be a kerület nagy része. Ez azt jelenti, hogy vannak egyedileg értékes épületeink és vannak olyan területek, ahol a teljes karaktert egy időszak épületei adják.

Munkánk során szerencsésen használhattuk a rendkívül kiterjedt [helytörténeti irodalmat](#), amiből csak az épített örökségre vonatkozó részeket emeltük ki. Újbuda fejlődését vizsgáltuk a [történeti térképek](#) alapján, melyek az utcahálózat és a beépítés kronológiáját adják. Az egyes épületek, utcaképek korábbi állapotának megismeréséhez fontos segítséget jelentettek az [archív fényképfelvételek](#), ezekből a legfontosabbakat szerepeltetjük is a [képes fejezetekben](#). A történeti kutatást a terület lejárásával egészítettük ki, hogy a jelenlegi állapotot áttekinthessük. Az épített örökség helyzetét [városrészenként](#), [korszakonként](#) és [épülettípusonként](#) mutatjuk be szövegesen. Tárgyaljuk az örökségvédelemmel kapcsolatos különböző szintű [jogszabályokat](#). Munkánk külön álló melléklete a védettségeket és javaslatokat tartalmazó adatbázis, és az ugyanezen információkat megjelenítő térkép.

Külön köszönettel tartozunk Bognár Gábornak, Entz Gézának és Nagy Gergelynek, akik aktívan segítették e munka létrejöttét.

2. Épített örökség Újbudán - A település és településrészek történeti leírása, a helyi építészeti örökség országos vagy helyi védelemre méltó elemei

A mai 11. kerület területe a kedvező természeti feltételek miatt már az őskor óta lakott. Rézkori – például: Gellérthegy, Budafoki út, Galvani út –, bronzkori – például: Tétényi-Halmi út, Gellérthegy – kelta – Gellérthegy – régészeti lelőhelyek tanúskodnak erről. A római kor emléke az albertfalvai római tábor és a gazdagréti urnatemető. A középkorban több falu is volt Újbuda területén: Sasad, Nevegy, Kocsola, Kána, Kisebb Pest (Kispest, Kelenföld), ezeket részben a településrészek nevei őrizték meg, de nyomaik szintén nagyobb részt a föld felszíne alatt vannak. Bár korai emlékeink nagy része nem maradt ránk megtekinthető formában, feltételezhetően a kerület főbb útvonalai – Budaörsi út, Budafoki út, Fehérvári út, melyek a természeti adottságokat követik – már az írott történelem előtt is megvoltak.

A török idők alatt bizonyosan használatban maradt a [Gellérthegy](#) és szűkebb környéke, a korábbi környező falvak elnéptelenedtek és Újbuda mai területének túlnyomó része Buda mezőgazdasági használatú külterületévé vált és évszázadokig az is maradt. A barokk kor álló emléke a lágymányosi löporraktár, a Törökbálinti úti Szentháromság oszlop és Xavéri Ferenc szobra a Budaörsi úton. Ebben az időszakban a szőlőműveléshez kapcsolódóan alakultak ki azok a dűlőutak, melyek domboldalaink úthálózatának alapját jelentik máig is sok helyen. A [történeti térképek](#) és területhasználat jellege alapján feltételezhetjük, hogy vámházak, csőszházak, kisebb mezőgazdasági építmények mellett még több fogadalmi keresztet is állítottak. A táj használata és összképe sokáig nem változott, a 19. század közepétől erősödött az igény az üdülőterületekre. A kedvelt kirándulóhelyeken – mint [Kamaraerdő](#) – vendéglők épültek, a keserűvízforrásokra telepítve kialakították a [kelenföldi](#) Erzsébet-sósfürdőt, a [Sashegy](#) és a [Gellérthegy](#) lankáin lassan nyaralók is megjelentek. A Gellérthegy lábánál a Sáros – később Gellért – fürdő használata folyamatos volt. A rekreációs célú használat Kamaraerdőn máig megmaradt, a nyaralókkal szórványosan beépített részek idővel családi-házass, villás övezetökké alakultak. A Gellért fürdő ma is áll, a keserűvíz hasznosítása megszűnt.

A főváros folyamatos növekedése, mely az 1870-es években vett nagyobb lendületet, a Millennium környékén érte el Újbuda területét. Alig néhány évtized alatt mezőgazdasági külterületből városi periféria, majd centrumterület lett. Ezt a folyamatot elősegítette, hogy a hagyományosan szőlőtermő lankákon a filoxeravész miatt az ültetvények elpusztultak. A beépítés északról délre haladt, a 19. század elején alapított [Albertfalva](#) önálló település volt, az északról folyamatosan növekvő fővárossal a beépítés csak lassan ért össze már a 20. században. [Szentimrevaros](#) és [Lágymányos](#) területén a Műgyetem idetelepülésével rögvest sűrű lakóövezet alakult ki, közben a Duna mentén Lágymányoson és [Kelenföldön](#) folyamatosan fejlődött az ipar. A lakófunkció ezt egyre délebbre szorította, csak kisebb zárványokban – mint amilyen a

Dohánygyár – látjuk nyomait az északi részeken. A 20. század elején rövid ideig barakkos szükséglakás- és nyomortelepek is voltak kerületünk területén, de a robbanásszerű városfejlődés nyomán ez a periferiális funkció csak időleges volt. A fővárosi lakásínség csökkentésére az 1900-as évek elejétől igyekeztek jobb megoldásokat is találni, a telepes építkezések és a kislakásépítések a két világháború között futottak fel.

Újbuda kiépülését jelentősen befolyásolták a közlekedési beruházások. A Millenniumra elkészült Ferenc József – ma Szabadság – és az 1903-ban átadott Erzsébet híd megteremtette a közvetlen kapcsolatot a pesti belvárossal. A balparttal való összeköttetést az 1934-től a Petőfi- majd jóval később, 1995-től a Lágymányosi – ma Rákóczi – híd egészítette ki. A Duna partjának szabályozása sokat emelt a környező lakó- és intézményi területek fényén, a kikötők létesítése a lágymányosi-kelenföldi ipart szolgálta. Szintén az ipar fejlődésének adott lendületet a vasút kiépítése, már 1861-től üzemelt a Buda-Nagykanizsa vonal. A növekvő forgalom indokolta a Kelenföldi pályaudvar kiépítését és a déli összekötő vasúti híd tervezését, amit 1877-ben adtak át a forgalomnak. 1899-ben készült el a Gellért tértől Albertfalva és Budafok felé közlekedő helyi érdekű vasút, egy évvel később már Kamaraerdőt – és Törökbálintot – is el lehetett így érni a Budafok leágazásnál szétváló vonalon. Ugyan Nagy-Budapest jogilag csak félszáz év múlva jött létre, a peremkerületek szervesülése a közlekedés segítségével indulhatott el. A villamosvonalak kiépítése kezdetben részben Kelenföldet célozta meg, illetve a fővárosi Nagykörút budai folytatásában épültek ki a vágányok. A ma közösséginek hívott közlekedési rendszert az 1930-as évekig még néhány autóbusszjáráttal is kiegészítették, melyek elsősorban lakóterületeket értek el.

A fejlődés kereteit sokáig a Fővárosi Közmunkák Tanácsa szabta meg, a meglévő szerkezethez részben igazodó úthálózat kijelölése mellett folyamatosan zajlott a mezőgazdasági területek lakótelkekké való parcellázása, mely az 1910-es évektől vett nagyobb lendületet, a kerület északnyugati városrészei kivételével a telekkiosztás a második világháborúig lezajlott, a későbbi lakótelepek által érintett részek kivételével ez alapvetően meg is maradt. A beépítés folyamata a kerület szívében nem csak – városépítészeti léptékben – gyors, hanem kiterjedt is volt, másképp fogalmazva; Szentimrevárosban, Kelenföld és Lágymányos északi részén egységes korú és megjelenésű számos tömb beépítése, kevés foghíjat hagytak eleink. Ez egy rendkívül fontos sajátossága a kerület épített örökségének; nem pusztán egy-egy érdekes és fontos elem maradt ránk, hanem a mai napig a karaktert meghatározó egységes utcaképek, beépítések. Építészettörténeti korszakok szempontjából a historizáló és századfordulós északi rész mellett a két világháború közti modernista és későhistorizáló építészet a meghatározó. A villás és kertvárosias negyedek beépítése szórványosabb volt az egyes korszakokban, a történeti rétegek egymásra épültek és a változás a mai napig folyamatos. Noha többféle stílustörténeti korszakból

származik épített örökségünk, általánosan jellemző a vakolt homlokzatalakítás, a kváderkő lábazat és kerítés, az ipari területeken pedig a téglá homlokzatalakítás terjedt el.

A kerület jogilag 1930-ban lett önálló, 1934-től jelent meg ez a működésben. 1937-ben indult a főváros és környékének általános rendezési terv programja a Fővárosi Közmunkák Tanácsának berkeiben, ami átfogó kereteket adott volna a szabályozásnak, ezt 1946-ban fogadták el és 1948-ban fejezték be már az Építéstudományi és Tervező Intézetben. 1950-ben Nagy-Budapest kialakításakor csatolták a kerülethez a korábban önálló Albertfalvát. A városrendezés és várostervezés innen megváltozott politikai körülmények között zajlott, amit mi sem jelez jobban, mint hogy Budapest és környéke általános rendezési tervét 1960-ban a Minisztertanács hagyta jóvá, a szabályozó és a nagyberuházó szerepébe is az állam került a rendszerváltozásig.

A második világháború után folytatódott az ipari használatú városrészek kiépítése és megindult a tömeges lakásépítés. A szocreál időszakában ez még csak kisebb területeket érintett, a házigyári háttér viszont már lehetővé tette óriási területek beépítését [Lágymányoson](#), [Kelenföldön](#), [Őrmezőn](#), [Albertfalván](#) és [Gazdagréten](#) is. Ezeket a lakótelepeket önállóan működő városrészeknek tervezték, így a lakóházak mellett intézményi épületek is nagyszámban épültek. E mellett a kertvárosi részekben továbbra is épültek családi házak és az 1960-as évektől egyre nagyobb számban többlakásos szövetkezeti- és OTP házak. A fejlődés következő lendületét a rendszerváltás indította el, részben az ipari területek újrapozicionálásával, részben az „üresen maradt” városrészek beépítésével.

Az épített örökség védelmének történetében az első műemlékké nyilvánítások már az 1950-es években megtörténtek Újbudán, ez a legrégebbi épületeket és romokat érintette. A védelmi ügyiratok tanúsága szerint a „második hullám” az 1970-es évek második felében volt, ekkor lakóépületek, templomok és a Gellért Szálló kerültek sorra. Nagyobb mennyiségben a 2000-es évek elején kaptak műemléki védelmet kerületi objektumok, ekkor már az ipari építészet köréből is. A folyamat az országos tendenciák szerint alakult a mintegy száz emlék esetében. Az országos jelentőségű emlékek mellett fővárosi szinten jelentős épületek is védelmet kaptak, ennek a folyamatnak egészen friss akciója a védelem kiterjesztése a második világháború után épült emlékek nagyobb körére 2022-ben. A fővárosi védelem egyes objektumok mellett épületegyüttesekre is kiterjed, elsősorban Szentimrevárosban, Lágymányoson és az albertfalvi OTI lakótelepen. Kerületi helyi védelemre 2014 óta van lehetőség, sokáig mindössze három épület esett ebbe a körbe, 2021-ben az Elekes-villa védésével ez a szám négy lett. Az Önkormányzat nem csak jelen tanulmány elkészítésének kezdeményezésével, hanem 2022 tavaszán egy lakossági felhívásra érkezett javaslatok segítségével is bővíteni kívánja a helyi védelem körét. A különböző szinten védett épületeket és a javaslatokat munkánk táblázatos és térképes mellékletében foglaltuk össze.

A szervezett örökségvédelem a hivatalos védetté nyilvánítási feladatain kívül 2005-2006-ban széleskörű műemléki inventarizációt kezdett, mely Újbudán [Gellérthegy](#), [Kelenföld](#), [Lágymányos](#), [Albertfalva](#), [Pösingermajor](#), [Sashegy és Sasad](#) városrészeket érintette. A helyszíneljáráson alapuló vizsgálat az értékesnek tekintett épületeket egységes adatlapok segítségével felmérte, javaslatok is születtek további mélyebb kutatásra, védetté nyilvánításra. A Kulturális Örökségvédelmi Hivatal megszűnése az inventarizációs munkát megakasztotta. Az elkészült anyag azonban ebben a formájában is rendkívül értékes, lehetőséget adott számunkra, hogy az elmúlt másfél évtized – épített örökséggel kapcsolatos – tendenciáit városrészenként és épülettípusonként vizsgálhassuk.

2.1 Gellérthegy

Gellérthegy határai: Északon a Hegyalja út, Sánc utca, Orom utca, a Citadella északi sétányához futó sétaút, Citadella sétány, majd keleten az emlékműtől délnek futó sétaút, Verejték utca, Kelenhegyi út, dél irányban a Mányoki út, Ménesi út, Alsóhegyi út és délnyugaton a Villányi út. A domborzat és a településstruktúra a hivatalos határokon túlmutat, természetesen a ma I. kerülethez tartozó északi hegyoldal és a délkeleti, déli – a Bartók Béla és Villányi útig tartó, [Szentimrevároshoz](#) tartozó – részek szerves egységet alkotnak.

A kedvező természeti feltételek miatt a rézkor óta bizonyítottan lakott a terület, az első városias település a késő kelta korszakban az i.e. 3. századi eraviszkusz erődítmény környezetében alakult ki, a hegyoromtól távolabbi római kori régészeti lelőhelyek is ismertek. A hegy neve az Árpád-korban Pesti-hegy, illetve Kelen-hegy volt, a legenda szerint a sziklás oldalon lelte halálát a bencés hittérítő-püspök Szent Gellért 1046-ban, ez a névhasználatban a 15. századtól követhető nyomon. A vértanú emlékét az Erzsébet híddal szemben 1904-ban felállított szobor, Jankovits Gyula és Gárdos Aladár alkotása őrzi.

A hagyomány szerint Mátyás idejében védművet építettek a mai Somló út vonalában. A török idők alatt a hegy tetején erősség állt, benne kisebb dervis-kolostorral, aminek 1735-ben még álltak a maradványai. A törökök a Gürz Eliász domb megnevezést használták. A 17. században a hegy boszorkányperekben szerepel, boszorkánytáncok és boszorkánygyűlések helyszínékként, a más vidékeken is „szentgelléltre való járásnak” nevezték a boszorkányjárást. A 18. században épült ki az északi oldalon a kálvária, a három keresztet 1715-ben állították fel, stációi a Sánc (Stationengasse) utca mentén voltak. Ugyan a megújításra 1926-ban született terv – 13 Trianonban elcsatolt város és vidékek emlékének őrzésére –, de ez végül nem valósult meg, 1924-ben még állt a barokk kápolna is.

A hegytetőn 1813-ban tették le a csillagda alapkövét József nádor jelenlétében, 1814-ben készült el. Két kerek tornya közt megfigyelőterem volt, 1817-ben bővítették, a hagyomány szerint ennek mintájára épült a Bogenhauseni Sternwarte. 1847-ben Döbrentei Gábor javaslatára Kelen-bérc nevet kapta a hely, de míg az egyéb kerületi dűlőkeresztelők nyomán a nevek meghonosodtak, ebben az esetben nem maradt meg a névhasználat. A csillagvizsgáló 1849-ben komoly károkat szenvedett, a szabadságharc után komolyabb Duna-menti erődláncolatot terveztek, a feladattal Emmanuele Zitta altábornagyot bízták meg. 1852-ben kezdték el építeni a Citadellát, Zitterbarth Mátyás építész és Kasselik Ferenc építőmester közreműködésével 1854-re készült el. Ehhez kapcsolódóan építették ki a mai Szirtes utcát, a dunai oldal fásítása 1872-ben kezdődött. A katonai objektum 1897-ben került a főváros tulajdonába, 1900-ban jelképes bontással – déli részen, a bejárat fölött – megszüntették erőd-jellegét. A helyszínen nemzeti pantheont szándékoztak építeni – melynek első gondolata Széchenyi Istvántól származik –, az építészeti igen figyelemre méltó tervek azonban papíron maradtak. Az 1920-as évekre már ringlispillel, bódékkal övezett mulatóhellyé vált a környezete, melyet vasárnaponként – az évszázados hagyományú húsvéti körmeneten kívül is – nagy tömegek látogattak, elkezdték a hegy parkosítását. A második világháborúban a németekhez került és sok belövést kapott az erőd. 1947-ben állították fel keleti oldalán Kisfaludi Strobl Zsigmond alkotását a Szabadság-szobrot és mellékalakjait, ezek közül a rendszerváltás után a felszabadító szovjet katona szobrot a Memento Parkba szállították. A háború után a park fejlesztése kisebb-nagyobb lépésekben haladt, a Jubileumi parkot 1954-ben adták át, 1965-ben újrendezték. Az 1960-as évektől turisztikai fejlesztéseket hajtottak végre; a Citadellában 1961-től borozó, étterem, szálloda működött, rendezték az erődfalakat övező sétányt. Nem csak a városrész és a kerület fontos műemléke, látványa alapvetően meghatározza a budai Dunapart látképét. Átalakítása jelen tanulmány írásakor folyamatban van, a tervezett északi oldali sikló a turisztikai közlekedési vonalakat várhatóan módosítani fogja.

A Gellérthegy déli, kellemes klímájú lejtőin a 18. századtól vált jelentőssé a szőlőtermelés, először fehér-, majd vörös fajták voltak népszerűek. A Sashegy és a Gellérthegy között mintaszőlőskert létesült, az első magyar szőlősiskolát 1834-ben Schams Ferenc alapította, mintakert került a Gellérthegyre is. 1853-ban Entz Ferenc megalapította a Haszonkertészképző Gyakorlati Tanintézetet, ami 1859-ben költözött a Ménesi útra, ahol már Vincellér- és Kertészképző Gyakorlati Tanintézetként működött. 1881-ben került állami kézbe és 1890-től Kertészeti Tanintézetként volt ismert. 1939-től főiskolaként, majd 1968-tól egyetemenként sokáig folyamatosan fejlődött. Épületeinek nagy része 2005 óta műemlék, a védelem kiterjed az arborétumra is, a különböző építészettörténeti korszakokban elkészült egyetemi épületek saját korszakuk kiemelkedő alkotásai. A ma a Magyar Agrár- és Élettudományi Egyetem több karának otthont adó campus sorsa – és így az épített örökség jövőbeli helyzete is – bizonytalan. 2022

elején tették közzé a közbeszerzési felhívást, mely a Ménesi úti intézmények Gödöllőre költöztetését vetíti előre. A Kertészeti Egyetem campusának jelenlegi funkciójában való megőrzése kívánatos lenne.

A szőlőtermelés egészen a filoxéra-vészig virágzott, a szőlőstelkek struktúrája határozza meg a mai [utcahálózatot](#) is. A hegyet kerülő útvonalak – a természeti adottságok nyomán – minden bizonnyal ősidők óta használtak; a mai Hegyalja út, Budaörsi út, Villányi út, Bartók Béla út és a régebben árvíz által veszélyeztetett rakpart is. Az első katonai felmérésen ezeken túl az Alsóhegy utca nyomvonala is kivehető. A második katonai felmérés készítésének idejére lényegében kialakult a mai szerkezet; a Villányi-, Ménesi-, Somlói-, Kelenhegyi utak szintvonalat követő formája és az ezeket keresztbe összekötő kisebb dűlőutak, utóbbiak nem minden esetben mai helyükön. 1896-ban készült el a Fővárosi Közmunkák Tanácsának szabályozása a hegy útjaira, bekapcsolására a meglévő hálózatba, elsősorban észak felé, a nyugati oldalon – a mai Budaörsi út és Villányi út – mentén már ekkor szélesebb körutat terveztek, a mai Balogh Tihamér utca – hagyományos rendszerbe nem illeszkedő – vonalának terve 1912-ben tűnik fel elsőként.

A szőlőtermelés emlékét az utcák, közök és lépcsők struktúráján kívül maguk az utcanevek is sok helyen őrzik. A mezőgazdasági használaton túl fontosak voltak a hegy kőbányái a 19. század végéig, ezek közül Előmál – korábban Weisser Sandberg, majd Kis Gellérthegy – katlanában a Honvédelmi Minisztérium létesítménye áll, nagyobb bánya volt még a Ménesi út elején a későbbi Batthyány kert területén, kisebb pedig a Tündérlaki vendéglő mögött.

1893-ban alapították Gellérthegy Barátai Egyesületet, erőteljes fővárosi lobbitevékenységük nyomán számos fejlesztés valósult meg, évenkénti beszámolóik pontosan datálják a megvalósult munkákat. Az 1920-as évektől az utak javítása, burkolása, kivilágítása, fásítása szerepeltek elsődleges céljaik között. Javaslatukat a Citadellát elérő sikló építésére talán napjaink fejlesztései váltják majd valóra. A kecskelegeltetés elleni folyamatos tiltakozásuk ugyan megmosolyogtató lehet, de mutatja, hogy a városiasodás nem volt konfliktusmentes folyamat. Mai napig aktuális maradt a mindenféle bódék bontásának kívánalma és a minimális telekméret csökkentésének problémája a gellérthegyi lakosok számára.

A terület először lassabb ütemű beépítése a 19. század elejétől követhető, bár minden bizonnyal állt a dűlőkön néhány csőszház korábban is. Az említett Citadellán és Vincellérképzőn kívül a kiegyezés időszakára az alagúttal is rendelkező vasútvonal mellé már őrházat építettek és három villa is elkészült parkosított környezettel, közülük kiemelkedő volt méretében és jelentőségében is a Batthyány-villa. A század végi térképeken váltakozva szerepelnek a tulajdonos nevével is jelzett épületek esetében a villa és nyaraló kifejezések, a terület használata ekkor még részben időszakos volt, nagy népszerűségnek örvendett Novák vendéglője és a Búsuló juhászhoz

vendéglő. A Ferenc József híd átadása 1896-ban bekapcsolta a főváros vérkeringésébe a területet, a Műegyetem Lágymányosra költözése pedig újabb lendületet adott a beépítésnek a 20. század elején. Ekkortól a terület már egyértelműen magas társadalmi státuszú lakónegyed, ahol műegyetemi professzorok, gyárosok építkeztek. Általános jellegzetesség, hogy már ekkor is számos többlakásos villa jelent meg.

Az 1895-ben alapított Eötvös Collégium 1911-ben költözött a Ménési útra az Alpár Ignác által tervezett neoromán részletekkel felöltöztetett épületbe. 1906 és 1909 között épült a Páli Szent Vince Irgalmas Nővérek téglaburkolatos gótizáló képző- és üdülőháza Hofhauser Antal tervei szerint – ma Szent Lujza Szeretetotthon –, az út másik oldalán pedig 1907-ben kapott építési engedélyt a Lazaristák zárda és kápolnaépítkezése. A szintén Hofhauser-tervek alapján elkészült épületet 1910-ben Szuchy János elképzelései szerint bővítették új szárnyal. 1914-től 1948-ig működött az Alsóhegy utcában a Baptista Árvaház.

Ugyanezen évek érdekes kezdeményezése volt a „Gellérthegy Riviérája” projekt. A mai Serleg utca és Szüret utca mentén az addig szokásoshoz képest kisebb telkeket parcelláztak és előre elkészített – részben Jakabffy Ferenc által jegyzett – építési tervekkel együtt kínáltak megvételre. Több, mint fél tucat épület el is készült, alkalmanként más építészek elképzelései szerint, illetve a telekikeresítések máig őrzik a vállalkozás nyomát. Telepszerű építkezésként valósult meg az Otthon, Társ és Csend utcákban frissen parcellázott kisebb telkeken a 34 házas Tisztviselőtelep az „Otthon Szövetség” vállalkozásában 1910 előtt.

A két világháború között folyamatosan épületek be az üres telkek, továbbra is jellemzően villákkal és társasvillákkal. A terület nyugati sarkában az előkelő résztől távol készült el a Hegyalja- és a Budaörsi út sarkán Medgyaszay István és Friedrich Lóránd által tervezett házakkal egy kislakásos fővárosi beruházás 1926-ban. Az öt épületben elhelyezett 134 lakás mindegyike rendelkezett fürdőszobával, a földszinten üzleteket létesítettek.

A második világháború utáni időszak első jelentősebb épülete a szocreál Köbölkút utcai iskola, ami 1951-ben 16 tanteremmel nyitott meg. Az 1960-as évektől vált egyre gyakoribbá a szövetkezeti és OTP lakásépítés, a gellérthegyi telkek osztása folytatódott az építési szabályzat által engedett maximális telekkihhasználás a mai napig tartó trend.

A jelenlegi gellérthegyi épületállomány ugyan több építészettörténeti korszakhoz köthető, de a második világháború előtti építkezések tekintetében – amik a zömét adják az épített örökségnek – számos közös jellegzetesség figyelhető meg. A magas társadalmi státuszú megrendelői réteg megengedhette magának a színvonalas, drága építést és noha stílusigényeikben jellemzően inkább konzervatívabb irányt képviseltek, a megvalósult házak korszakaik kiemelkedő alkotásai. A szabadonálló beépítési formában készült, építészeti műrészletekben gazdag épületek vakoltak,

architektonikus részleteik gyakran kőből készültek. Az építészeti modernizmushoz kötődő alkotások esetében a fémszerkezetek igényessége a feltűnő. A helyi anyaghasználat stíluskorszakokon átívelő sajátossága a – nagyobb részt homok-, kisebb részt kemény mészkő – kváderes lábazatok alkalmazása. Ugyanez követhető a látványt nagyban befolyásoló kerítések tekintetében is, ahol nagyobb részt vas, kisebb részt fa részek töltik ki a kő lábazatok és pillérek által adott közöket. Az építési tradíció fontos része az üresség, a be nem épített nagy, parkosított területek szerepe. Ez nehezebben megfogható örökségvédelmi szempontból, hiszen nincs kiemelhető védendő elem, mégis a karakter fontos része. Lassú eliminálódása kevésbé megfogható egyes építési akciók nyomán, évtizedes negatív trendek eredményeként tapasztaljuk.

A történeti háttér ismeretében kissé meglepő, hogy a városrész országos és fővárosi műemléki védelemben nem olyan gazdag. Az Önkormányzat 2022-es felhívása nyomán számos lakossági javaslat érkezett helyi védelemre, ehhez a Gellérthegyvédő Egyesület most és már a 2010-es évek elején is hosszú listával járult hozzá. Javasolt, hogy a helyi védelemre nomináló objektumok között a helyi védelmi sorrend a veszélyeztetettség és a karakterhordozó jelleg mentén alakuljon.

A fentiekben nem említettük az I. kerülethez tartozó építészeti örökséget – a Szikla-kápolnát, a Pálos-kolostort, az északi támfalrendszert és kollonádót, ...-, a Gellérthegy beépítését meghatározó Sárosfürdő [Szentimreváros](#)-, a Műegyetem [Lágymányos](#) városrész területéhez tartozik.

A műemléki adatszolgáltatásra vonatkozóan kiemelendő, hogy nem tartalmazza minden esetben az [ex lege műemléki környezetek](#) lehatárolását. E kerületrészben ez a Kelenhegyi út 12-14. alatti villaépületet és a Citadellát érinti.

Gellérthegy a településképi rendelet szerint mind a településképi bejelentési eljárással érintett, mind a településképi véleményezési eljárás során építészeti-műszaki tervtanács állásfoglalását igénylő területek alá esik. Szentimrevárossal és Lágymányossal összevontan egyedi építészeti követelmények is vonatkoznak rá. Mivel e kerületrész sokszínűsége mellett saját karaktert is hordoz, érdemes lenne a településképi rendeletben Szentimrevárostól és Lágymányostól külön kezelni, saját értékeit és jellegzetességeit kiemelni, ezzel jobban segítve az újonnan épülő lakóházak illeszkedését a történeti környezetbe. A helyi építési szabályzatban a megfelelő legkisebb telekméret, zöldfelületi arány, beépítési % paraméterekkel a történeti villás beépítés léptékének megőrzése írható elő, kevés teret adva a telekmegosztásoknak, telekösszevonásoknak, túlzó mértékű beépítéseknek.

2.2 Lágymányos és Infopark

Lágymányos határai: Nyugaton a Fehérvári út és a Móricz Zsigmond körtér keleti oldala, észak felé a Bartók Béla út és a Szent Gellért tér, keleten a Duna, Magyar Tudósok körútja, Hevesy György út, délen a Neumann János utca és a budai összekötő körvasút.

Infopark határai: Északon a Magyar Tudósok körútja, keleten a Magyar Nobel-díjasok útja, délen a Neumann János utca, nyugaton a Hevesy György út.

Lágymányos területének fejlődését az északról délre történő fokozatos és egyre intenzívebb beépítés határozta meg az elmúlt kétszáz évben, amit a Duna medrének feltöltése kísért a 19. század végétől az eredetileg mocsaras környéken; nevét is a vizenyős jelleg, vagy Leutenant kifejezés nyomán kapta. A városrész nem különült el élesen környezetétől, így a Kelenföld, Tabán és Szentimreváros megnevezések is használatban voltak.

A [történeti térképek](#) alapján látszik, hogy a 18. század végén – még nem pontosan a mai nyomvonalon – használatban voltak a Budafoki (Alte Strasse nach Promontor) és a Fehérvári (Neue Strasse nach Promontor) utak, a földeket művelték. A beépítés a Gellérthegy parti oldalán lévő házsor folytatásában kezdődött meg először szórványosan a 19. század elején a Sárosvándóhoz és a Lazaristák épületeihez kötődően, elindítva a mai Bartók Béla út és Budafoki út városiasodását. Ezen kívül a mai Móricz Zsigmond körtéren lévő vámház és környezete jelent meg települési mag-kezdeményként. Az 1838-as árvíz a Budafoki úttól a Dunáig tartó szakaszon pusztított, a belsőbb területek szőlőültetvényei a század folyamán tűntek el lassan. Az 1870-es években a beépítést a lakóépületek mellett az iparosodás indukálta, a Dohánygyár és a mai Irinyi József utca környékén a Kőolajfinomító voltak legnagyobb vállalkozások, de még 1896-ban sem volt legalább 50 lóerős géppel dolgozó, vagy minimum 100 főt foglalkoztató üzem, az iparosodás a mai Kelenföld városrészt erőteljesebben érintette. A Millenniumra alakultak ki azok a szabályozási vonalak, melyek Lágymányos északi részének mai utcahálózatát is meghatározzák, a Bartók Béla út irányát a Kelenföldi pályaudvar és Ferenc József – ma Szabadság – híd összekötésének szándéka befolyásolta. A század végi konjunktúrát jelzi a Budai Közvágóhíd megépítése, a Budai Körút tervéhez kapcsolódóan a mai Karinthy Frigyes út nyomvonalának kijelölése és környékének városias szabályozása, Lágymányosra telepítették a Hadik laktanyát is. A lendületet az említett 1894 és 1896 között Feketeházy János tervei alapján épült Ferenc József híd is segítette, evvel párhuzamosan épült ki a rakpart – a Gellérthegy menti vöröslámpás negyed felszámolásával – és ekkor bontották el a Sárosvándó korábbi épületeit is. A Petőfi hidat 1937-ben adták át, a budai és pesti körút összekötése Lágymányos déli részeit és [Kelenföldet](#) is szorosabban kapcsolta a főváros centrumterületeihez.

A két világháború közt folytatódott a többlakásos lakóépületek építése, megindult a Bocskai út vonalától délre lévő területeken is a fejlesztés. A korábbi, utcavonalon álló, belsőudvaros beépítési forma mellett megjelentek az U alakban kifelé forduló struktúrák is. Az architektonikus részletek a századfordulás és historizáló iránytól egyre távolodtak, a dekoratív jelleg azonban legtöbbször megmaradt a vakolt homlokzatokon. A – Szentimrevárosban is párhuzamosan folyó – népességnövekedéshez kapcsolódóan 1928-30-ban megépült a Fehérvári út sarkán a Kelenföldi református templom és az azt közrefogó két bérház Medgyaszay István tervei szerint. Ugyanezen demográfiai tendenciához kapcsolódik az oktatási intézmények alapítása is, ezek közül számos – a Lágymányossal fejlődésében és szerkezetében is összefüggő városrészben – [Szentimrevárosban](#) van. Már korábban – 1911-ben – átadták a Váli utca elemi iskola épületét, amely aztán több intézménynek is otthont adott. A Kereskedelmi Nőiskola Bartók Béla út 27. első emeletén kezdte működését, 1939-41-ben Hajas István és Szabó László tervei szerint épült meg a Szent Gellért Női Felsőkereskedelmi Iskola a mai Kőrösy József utcában.

A Duna szabályozásával még a 19. század végén alakult ki a Lágymányosi öböl, melynek legészakibb részét a Műegyetem építése előtt 1882 és 1885 között töltötték fel. 1933 és 1936 között került sor a mai Petőfi híd környékére, majd háborús törmelék felhasználásával 1945 után a vasúti hídig tartó részre. A Millennium szórakoztató központja volt a Gerster Kálmán tervei szerint kiépült „Konstantinápoly Budapesten” az öbölben és környékén, ami csak két szezonon keresztül működött, a Duna-menti térség fejlődése a Műegyetemhez kötődik máig. A lágymányosi „régis campus” területét 1902-ben kapta meg a Műegyetem, a kiépítés Cziegler Győző, majd Hauszmann Alajos és Pecz Samu tervei szerint készült el az 1910-es évek elejére. Reprezentatív téglarchitektúrát alkalmaztak a változatos tömegű épületeken, kő- és vakolat részletekkel. Az intézmény ideköltözése nem csak a városrész építészeti képét formálta, de az oktató professzorok a környék – elsősorban a [Gellérthegy](#) – építetőiként is jelentős szerepet játszottak a fejlődésben. A mai Bertalan Lajos utcától délre fekvő tömb beépítése az 1930-as évek közepén kezdődött, de sokáig nagyobb része sporttelepként működött. Az 1936-39-ben Kotsis Iván tervei szerint épült AE épületet a második világháború után követte a csak a többi. A különböző építészettörténeti korszakokban készült épületek nagy részét összeköti az egységes homlokzati anyaghasználat. A téglaburkolatú szabadon álló épületek közül mindenképp kiemelendő az 1949-50-ben készült ST épület Janáky István és Farkasdy Zoltán munkája és a szocreál időszakában átadott R,T,H,G és V épületek csoportja, Rimanóczy Gyula, Kleineisel János és Pretsch János művei. Az 1960-as évek jelentős fejlesztései – a Martos kollégium, és a Stoczek menza – Zalaváry Lajos; – az E, V2, D, DCs épületek és az 1000es kollégium – Kisdi Pál és Perczel Dénes nevéhez köthetők. A Pestről érkezők számára az érkezés látványát meghatározó V2 és Goldmann-menza épületeket 2021-ben elbontották. A campus területétől távolabb megépült

kollégiumokkal együtt a Műegyetem megépítése óta folyamatosan Lágymányos fejlődésének egyik motorja.

A városrész második világháború utáni változásait „Nagy Budapest” létrejötte befolyásolta. Nagyobb területet ellátására tervezték a Fehérvári úti rendelőintézetet, Szendrői Jenő és Lévai Andor kiváló terve 1950 és 1951 között épült meg. Az Október huszonharmadika és Irinyi József utcáktól délre eső területet pedig a lakásínségen enyhítendő tömeges lakásépítésre jelölték ki. 1957 és 1964 között épült a Lágymányosi lakótelep 3692 lakással. Az első beépítési terv 1952-53-ban készült a KÖZÉPTERVben, amit a LAKÓTERV módosított a meglévő épületek térfalba illesztésével, a Budafoki úttól keletre pontházakkal lazították beépítést, amit 1957-ben a BUVÁTI véglegesített. A beépítés több ütemben zajlott, a harmadik ütem terveit Kiss Albert és Preisich Gábor készítették, a Budafoki út, Irinyi József utcai sarokra elképzelt magasház később a BME Schönherz-kollégiumaként épült fel az 1970-es évek végén Finta József tervei szerint. A lakótelep a szocreál és a szocmodern időszakában készült, kellemes beépítési formái és közlekedési kapcsolatai miatt máig népszerű.

A lakosság ellátását kielégítendő – az 1935-től működő sporttelep felszámolásával – épült meg SKÁLA áruház 1976-ra. Egy évvel később készült el Halmos György tervei alapján a Fehérvári úti piac. Előbbi helyét 2007-ben az Allee bevásárlóközpont vette át, utóbbit 2003-ban Kertész András tervei szerint burkolással bővítettek.

A rendszerváltás után az Irinyi József utcától délre elterülő dunaparti rész beépítése is lendületet kapott. Expo '96 névvel világkiállítást terveztek, ennek koncepciójához igazították az utcahálózatot és elindult a Tüskecsarnok építése Lázár Antal tervei szerint. Az esemény ugyan nem valósult meg, de a ma Infoparknak nevezett városrész és a tőle északra található kisebb térség – ELTE campus – technológiai és innovációs területként működik, részben új BME egyetemi épületekkel együtt. A szabadonálló irodaházakat, oktatási épületeket gondozott park veszi körül.

Lágymányos és az Infopark építészettörténete kivételesen sokszínű, így nem meglepő, hogy az örökségvédelem szinte minden formája megtalálható itt az épületállomány jellegével összhangban. Országos védelmet élvez számos műegyetemi épület, javasoljuk, hogy az Önkormányzat további kiemelkedő alkotások fővárosi egyedi védelmét kezdeményezze. Szintén országos védelmet kapott a református templom és a mellette lévő egyik bérház, és talán adminisztratív hiba, hogy a saroképület – mely az együttes integráns része – védelem nélkül maradt; ez orvoslandó. A fővárosi védelmet kapott objektumok túlnyomórészt jó állapotban vannak, használatuk az eredeti funkciójuk szerinti, egyetlen kivétel a Dohánygyár együttese, ahol az átfogó rekonstrukció még várat magára. Az északi keretes beépítés számos eleme együttesen

élvez fővárosi területi védelmet, ennek több helyen javasoljuk kiterjesztését és néhány elemnél a helyi egyedi védelem indokolt.

A műemléki adatszolgáltatásra vonatkozóan megjegyzendő, hogy nem tartalmazza minden esetben az [ex lege műemléki környezetek](#) lehatárolását. E kerületrészben ez a Medgyaszay-féle lakóház és templom együttesét, illetve a Múgyetem könyvtárépületét érinti.

A településképi rendelet szerint Lágymányosra Szentimrevárossal és Gellérthegygel összevontan egyedi építészeti követelmények vonatkoznak. A sokszínű beépítésű kerületrészt érdemes lenne Gellérthegytől és Lágymányostól részben külön kezelni, saját értékeit és jellegzetességeit kiemelni, akár utcaszakaszokra, telektömbökre lebontva, részben a karakterjegyeket kerületrészekben átívelően meghatározni, pl. a Bartók Béla út esetében, melynek északi oldala Szentimrevároshoz, déli oldala Lágymányoshoz tartozik, de a beépítés logikájában Gellérthegyhez is kapcsolódik. Javasolt a településképi arculati kézikönyv karaktervizsgálati eredményeinek beépítése a rendeletbe.

2.3 Szentimreváros

Szentimreváros határai: északon a Ménesi út, Mányoki út, Kelenhegyi út és Szent Gellért tér, keleten a Bartók Béla út, Móricz Zsigmond körtér és Fehérvári út, délen a Bocskai út, nyugaton a Karolina út és az Alsóhegy utca.

Az 1930-ban törvénnyel létrehozott, 1934-től működő XI. kerület egésze 1950-ig a Szentimreváros nevet viselte. Az építészeti értékek és a beépítés szorosan kapcsolódik a szomszédos városrészekhez – [Gellérthegyhez](#), [Lágymányoshoz](#), [Kelenföldhöz](#) –, azoktól nem válik el élesen. Területe sokáig mezőgazdasági használatban volt, a Gellérthegyi részeket szőlőművelésre használták, a mélyebben fekvő területek kitettek voltak a Duna áradásainak. A mai főbb közlekedési útvonalak nagy részét minden bizonnyal ősidők óta használjuk, nyomvonaluk a területre a Millenniumtól koncentráló városszabályozással véglegesedett. A beépítés a [történeti térképek](#) szerint észak felől indult, a 19. század elején a mai Móricz Zsigmond körtéren vámház (Zollamt) épült. A század második felében indult meg a téglagyártás, ennek nyomán az agyagbányászat miatt létrejött a Feneketlen tó, aminek később gondolkodtak feltöltésén, de városkompozíciós szerepét felismerve megtartották. A 19. és 20. század fordulóján elindult a déli területek építési telekké parcellázása, közben a Gellérthegy villás jellegű beépítése is elindult. Az építési telkek kijelölése után a beépítés a mai Villányi úttól délre nagyrészt a két világháború között lezajlott.

Szentimreváros legészakibb része a Gellért tér, ahol a középkor óta használják a gyógyvizeket. A hagyomány szerint II. Endre kórházat telepített ide, valószínűleg a johanniták ispotályával

azonosíthatjuk. A török időkben az északabbra lévő fürdőknél szerényebb kivitelű intézmény az Aga fürdő (Szüzek fürdője) nevet viselte, majd Sárosfürdőként működött, 1739-től itt volt a Fehér Ló szálloda. A 18. században még temető is működött a Gellérthegy lábánál, ez 1796-ban megtelt. Sárosfürdőt a Ferenc József híd építésekor szüntették meg, a mai Gellért Szálló 1909 és 1911 között épült Sebestyén Artúr, Hegedűs Ármin és Sterk Izidor tervei szerint, eredetileg 176 szobával. A Tanácsköztársaság idején a katonai célokra használták, majd a román hadsereg után Nemzeti Hadsereg Fővezérsege használta, a kormányzó Horthy Miklós hosszasan lakott itt. 1921 és 1927 között bővítették 60 szobával és hullámfürdőt építettek, 1934-ben pezsgőfürdő létesült. Az itteni étterem Frenreisz István, majd Gundel Károly üzemeltetésében nagyon népszerű lett. 1945 január közepén lebombázták, 1957-től kezdődött nagyobb volumenű újjáépítése, ami 1961-ig tartott, 1972-ben nyílt meg a Kelenhegyi úti szárny. Öt évtized után ismét szükségessé vált felújítása, ami 2021-ben kezdődött. A hosszasan ismertett műemlék a kerület távoli látványának egyik legfontosabb eleme, a Gellérthegy és a Műegyetem épületei mellett a dunaparti látvány értéke.

Dél felé haladva a városrészben a kerület egyik legfontosabb tengelye a Bartók Béla út, melynek irányát egyrészt a Gellérthegy topográfiája determinálta már az ősidők óta, másrészt a Fővárosi Közmunkák Tanácsának szándéka szerint a hidat és a Kelenföldi pályaudvart köti össze. A beépítés északról déli irányába haladt, a kései historizálás és a századfordulós tendenciák jellemzik a Móricz Zsigmond körtérig tartó részt, onnantól egyre több a modernizmushoz kapcsolható emlék. A beépítési formák kronológiája is megfigyelhető a körülépített zártudvarostól, az utca felé forduló belsőudvaros megoldáson keresztül csatlakozó udvaros formáig. A Bartók Béla út és Móricz Zsigmond körtér épített öröksége jelentős egyedi épületekkel tűzdelt területi érték. Ezek közül talán a legismertebb a modern Gomba és a Simplon-ház. Előbbi Schall József 1942-es, utóbbi Preisich Gábor és Vadász Mihály 1937-es tervei szerint épült.

Szentimreváros északi karéja a Gellérthegy lejtőjének kezdete, a Mányoki és Ménesi út szabadon álló villás beépítése. A Bartók Béla úthoz vezető kis utcák épületei a beépítés formájának és az épületmagasság átmenetének változásával kapcsolják össze a két teljesen eltérő beépítési módot. A Villányi út keleti torkolatától fontos oktatási intézmények sora indul. A kerületben a középkortól jelen lévő ciszterciak 1910-ben alapították a Szent Imre kollégiumot – a mai Bartók Béla út 17 alatt – 1912-től gimnáziumot is üzemeltettek, először ideiglenesen a Váli úton. 1927 és 1929 között épült meg a neobarokk iskola Wälder Gyula tervei szerint, a városi léptékű kompozícióba 1938-ban készült el a ciszterci Szent Imre templom, a szimmetrikusnak tervezett elrendezés harmadik eleme – a rendház – nem készült el. Az Isteni Megváltó Leányai (Margitos apácák) rend iskolája is a Váli úton kezdte működését, 1930 és 1932 között épült fel a

gimnázium Fábián Gáspár tervei szerint. Ezt a sort folytatta a Notre Dame de Sion apácák rendháza, amiben később az Erzsébet leányárvaház üzemelt, ma a Villányi úti campushoz tartozik. A valamikori Kertészeti Egyetem Szentimrevároshoz tartozó részén az arborétummal körbevéve állnak még a modern építészet jeles alkotásai az "A" épület Szendrői Jenő és Lauber László munkája 1949-51-ből és a "K" épület, ami Pál Balázs tervei szerint készült el 1968 és 1970 között.

A Villányi út lakóépületekkel övezett nyugati részén a déli oldalon zárt sorú, váltakozó magasságú épületek állnak, a hegy felé lazább, szabadonálló a beépítés. Az építészeti értékek közül kiemelkedő a 75. szám alatti modernista Juhász-villa, ami Bán Sándor tervei szerint épült 1937-ben, és az 1942 és 1945 közt Árkay Bertalan tervei szerint készült honvédtiszti lakótelep a két világháború közötti időszakból. A II. világháború után, típuszekciók felhasználásával, azok kismértékű változtatásával Malomsoky József tervei alapján 1953-ban indult a Villányi út 55-65. alatti szocreál építkezés. A 164 lakás alul három, feljebb két emeletes házakba került. A homlokzatok, lépcsőházak díszes kiképzése és a jó minőségű anyagok használata kiemeli a korszak átlagos építkezései közül. Ugyanezen időszak nagyobb léptékű beépítése a Villányi út 20-30.

A Villányi és a Bocskai út között zárt sorú, ikres formájú és szabadonálló a váltakozó beépítés, előkertekkel, jellemzően a két világháború között épült 2-4 szintes lakóházakkal. A terméskő lábazatú vas kerítések és a korszakazonosság ad egységes hangulatot ezeknek a tömböknek. A keretező nagyobb utak mentén zártabb és magasabb a beépítés. A lakóutcák és a közlekedési tengelyek eltérő karaktere, mint városkompozíció, [Kelenföld városrész](#) északi részére is kiterjed. A beépítés vonala – utcavonal, vagy előkert –, az építménymagasság és az utcaszélesség különbözősége mellett a sarkok kiemelt építészeti megfogalmazása is jellemzi a sajátos és értékes képet. A Bocskai út északi oldalán ezt több középület is kiegészíti, a Statisztikai Hivatal székháza 1940 és 1942 között épült egy tervpályázat után Frank Ágoston és Goszleth Lajos tervei szerint. A középfolysós rendszerű vasbetonvázas épület homlokzata sóskúti mészkő burkolatot kapott, a lábazat kemény budakalászi kő, a kerítés pilisborosjenői kő, ma a kerületi Önkormányzat épülete. Szomszédjában áll az egykori zsinagóga, ami két tervpályázat meghirdetése után Novák Ede és Hámor (Hamburger) István tervei szerint készült el 1936-ban. Az 1950-ben államosított épületben sokáig a Tudományos Ismeretterjesztő Társulat működött, jelentősen átépítették. A Bocskai úti lakóépületek közül mindenképp figyelmet érdemel a Lenkeudvar, ami 1927-ben épült ki banki finanszírozással szociális bérlakásoknak. A 266 lakást tömbtelkes területhasználattal, megnyitott keretes beépítéssel komponálta Münnich Aladár. Az „udvar” megnevezéssel még több helyen találkozhatunk a Bartók Béla út és Fehérvári út közötti háromszögben is, de itt társasházak építkezéseiről van szó. Az épületek a második világháború

előtt divatos népiesebb és modernista formálással készültek, előbbieket karaktert adó sajátossága a gyakran megjelenő sgrafittódíszítés és gazdagabb vakolatarchitektúra.

Szentimre város beépítése nagyrészt a második világháború előtt lezajlott, később néhány szocreál és szocmodern épület készült el. Ezek közül külön említendő a Feneketlen tó melletti Parkszínpad, Pálffy Ferenc, Vitkovits István és Studer Antal munkája 1958-ból. A jelenkori nagyobb beruházások és tervek közül az ÉMI telek beépítése zajlik, a Kertészeti Egyetem campusának sorsa bizonytalan. Ma Szentimre város ad otthont az önkormányzati hivatalok nagy részének, jelentős oktatási intézmények vannak itt, a Gellért tér, Móricz Zsigmond körtér és a Kosztolányi Dezső tér közlekedési csomópontok is, a Bartók Béla út kulturális negyedévé vált az utóbbi években. Így bár klasszikus, városházával és közintézményekkel övezett főtere nem alakult ki a kerületnek, Szentimre város egésze működik központként.

Az építészettörténeti események és emlékek mozaikos leírása nyomán is jól látszik, hogy az épített örökség jelentős értékeket hordoz ezen a területen. Ehhez igazodóan már jelenleg is számos országosan és fővárosilag is védett épület van Szentimre városban. A védelem részben egyedi, részben területi jellegű, szerencsésen az épületek állaga nagyrészt jó. Az Önkormányzat felhívására érkezett helyi védelem javaslatok nagy száma is mutatja, hogy még további objektumok és területek védelme is indokolt. Az egyedi értékek mellett különös figyelmet érdemelne a városépítészeti kompozíció megtartása, amit elsősorban a helyi építési rendelkezésekkel lehet elérni. Az emeletréépítések, vagy az esetleges foghíjakba a karaktertől elütő építkezések mindenképp megakadályozandók.

A településképi rendelet szerint Lágymányosra Szentimre várossal és Gellérthegygel összevontan egyedi építészeti követelmények vonatkoznak. Szentimre város egyes területeit érdemes lenne külön kezelni – pl. telepes beépítések, Bocskai és Villányi út közötti terület - a jellegzetességet kiemelni, területi védelem alá vonni, vagy mint karakterhordozó területre, saját követelményrendszert felállítani a rendeletben.

A műemléki adatszolgáltatásra vonatkozóan megjegyzendő, hogy nem tartalmazza minden esetben az [ex lege műemléki környezetek](#) lehatárolását. E kerületrészen ez a Szent Gellért szálló és -fürdőt, a Szent Margit Gimnáziumot, a Budai Ciszterci Szent Imre Gimnáziumot, a Szent Imre templomot érinti.

2.4 Kelenföld

Kelenföld határai: Északon a Villányi út, Karolina út, Bocskai út, egy rövid szakaszon déli irányban a Fehérvári út, majd a Körvasút, ismét déli irányban a Budafoki út, majd Hengermalom

utca; keleten a Duna folyam, délen a Kondorosi út, nyugaton a Solt utca, a Kelenvölgyi határsor, a MÁV hegyeshalmi vonala és a Budaörsi út.

A sokáig mezőgazdasági, részben mocsaras területet a középkorban Tabánnak nevezték, majd a Kreinfeld megnevezést használták, Döbrendeti Gábor 1847-es dűlőkeresztelője nyomán kapta a Kelenföld nevet, melyet sokáig a Gellérthegytől délre eső, mainál nagyobb területre használtak. A 19. század utolsó harmadában lezajlott folyamszabályozásig a Duna árterülete volt, a szőlőtermelés a 18. századtól a filoxéravészig volt jellemző, a város periferiális külterületeként működött. Ezt mi sem bizonyítja jobban, mint hogy ide telepítették ki Budáról a Lóporraktárat a 18. század végén a mai Galvani és Budafoki út sarkára.

A [történeti térképeken](#) nyomon követhető az úthálózat mai gerincét is adó Budafoki és Fehérvári utak vonala már a legkorábbi ábrázolásoktól, a 19. század közepén megjelenik az Átlós út – mai Bartók Béla út nyugati szakaszának – iránya. Ekkoriban a beépítés még igencsak szórványos volt, jelentős épületként egy majorságot fedezhetünk fel a terület északi csücskében, ez a később Hauszner nyaralója, a századvégen Luczenbacher nyaralója néven tűnik fel, később – átépítések után – a ciszterciak rendháza lett. A fejlődés első fontos momentuma a keserűvíz-források felfedezése volt; 1867-ben itt működött az Ilona, Hunyadi Mátyás-, Gróf Széchenyi István-, Heinrich-, Szent István-, Deák Ferenc forrás. Erre a természeti kincsre alapozva épült ki az Erzsébet sósfürdő, ami 1854-ben nyitott meg, az 1880-as években Ybl Miklós tervei szerint gloriett-tel és a fürdőház új szárnyakkal bővült. 1900-tól villamosvonalon is el lehetett érni, így környezetében – a mai Mérnök utcától északra – kellemes villás-családi házas negyed épült ki. A fürdő helyén nyílt az 1950-es években a Tétényi-, ma Szent Imre Kórház.

Az ipari jellegű fejlődést a közlekedés indukálta; a Duna folyam, a Déli vasútpálya, Körvasút és a Vasúti összekötő híd kiváló lehetőséget adott a nyersanyagok és késztermékek szállításának is. 1884-ben átadták a Kelenföldi pályaudvar utasforgalmi épületét és hamarosan több kiszolgálólétesítményt is, amit a nyugati irányú vasúthálózat és a teherforgalom bővülése indokolt. A terület ipari jellegű fejlesztését a Millenniumtól szorgalmazták a városatyák, már ekkor elkészült az utcahálózat terve a déli részeken is. Azonban az építési telkek parcellázása és a beépítés ezt csak lassan követte. A különféle üzemek és gyárak létesítése a mai [Lágymányos](#) és [Nádorkert](#) városrész hasonló funkciójú területének folytatásaként elsősorban a Fehérvári út és a Duna közti szakaszt érintette. Itt épült a Hengermalom, Röck István gépgyár, Deckelt és Homolka gyára, Felten és Guillaume Kábelgyár, Csonka János Gépgyára, Meinel Gyula édességyára, Kelenföldi Goldberger, Titán Vegyiművek, Felvonógyár, Gamma művek, csak a legismertebb vállalkozásokat említve. Ezek a második világháború után az államosítást követően is nagyrészt megtartották funkciójukat – természetesen új neveken – és a terület ipari jellege is megmaradt a

rendszerváltozásig. Területét tekintve sokkal kisebb ipari övezet alakult ki a Déli vasút mentén, ahol a Katonai ruharaktár készült el először.

Az ipari lendületet természetesen követte a lakásépítés is Kelenföld területén igen változatos formákban. Az említett, Erzsébet sósfürdő környékén elkezdődött, villás, családi házas építkezések váltakozó ütemben folytatódtak dél felé, az [Albertfalva](#) és [Kelenvölgy](#) irányából induló hasonló beépítéssel a második világháborúig éppen összeértek. A mocsaras területet Bíbic telepnek is hívták, a rossz általajú részeken sok üres telek maradt, amit később a tömeges lakásépítés töltött ki. Északon a [szentimrevárosi](#) városszövevettel együtt alakult a városkép a két világháború között. A magánberuházásból épülő bér- és társasház építési formák mellett – a fővárosi lakásínség enyhítésére is – megjelentek különböző szükség- és kislakásépítési formák. 1899-ben a Budafoki út belső részéről a Lenke – ma Bocskai – útra tettek át egy barakktelepet, amit aztán többször bővítettek. A deszkából készült épületeket meszelt kátránypapírral burkolták, a majd négyszáz szoba-konyhás lakásból álló telep állandóan túlszűfolt, járványveszélyes volt. Egy része 1925-ben megszűnt, de véglegesen csak 1938-ban bontották el. Ennél is rosszabb körülmények közt éltek a Jeruzsálemtelep lakói a Hengermalom utca melletti bódévárosban a Duna töltésén kialakított szeméttelen az 1932-es felszámolásig. A Bárczy István főpolgármester nevével fémjelzett tervek 1909-től nem csak szükség-hanem kislakások építkezését is előirányozták. Ugyan az elképzeléseknek csak egy része valósult meg, ezek némileg enyhítettek a lakásproblémákon és elősegítették tisztviselőtelepek, vállalati lakásberuházások terjedését is.

1928 és 1929 között valósult meg a Kanizsai utca és a vasúti töltés között a rendőrlakótelep. A neobarokk formálású homlokzatok mögött az átlagos lakásméret 57 négyzetméter, a terveket Gerlóczy Gedeon és Czillér Antal készítették. Ugyanezen időben készült el az Elektromos Művek Hengermalom utcai – részleteiben az art decot idéző – bérháza is Rerrich Béla tervei szerint, ebben kápolna is működött. 1940-ben hirdettek tervpályázatot a Hamzsabégyi úti lakótelep tervezésére, a szükséglakásoknál magasabb szintű kislakásépítés, OTI kölcsönből valósult meg. A beépítés Olgyay Aladár és Viktor tervei szerint készült, az épülettervek szerzői közt voltak még Hoepfner Guidó, Fischer József és Horváth Gyula az üzletházat ifj. Lechner Jenő jegyezte. A növekvő számú lakosság indokolta az 1930-as években a Szent Gellért templom építését a Bartók Béla úton, a neoromán részletekkel rendelkező, egyszerű, egytornyos épületet 2014-ben bontották le. A főváros által adományozott telken épült fel a neoromán evangélikus templom és kapcsolódó épületrészei Schulek János tervei szerint 1928-ra. A református híveknek a mai [Lágymányoson](#) templom, az izraeliták részére pedig [Szentimrevárosban](#) épült zsinagóga.

A telepes építkezések – immár új formákban – a második világháború után is folytatódtak. Az első középblokkos kísérleti ház kohóhabsalak betonból a Hamzsabégyi úton valósult meg 1954-

ben. Majd az 1960-as rendezési terv nyomán, kisebb mértékű szanálással épült Budapest első nagy házgyári lakótelepe. A kelenföldi lakótelep körülbelül 1000 hektáron terül el, majdnem tízezer lakással. A korábban keserűvízforrásokot tápláló szulfátos talajvíz miatt a beépítést a technológia determinálta. A rendezési-, beépítési és épülettervek készítői között ma is ismert építészek nevével találkozhatunk (Kiss Albert, Kovács Balázs, Jakab Zoltán, Finta József, Kaszab Ákos, Farkasdy Zoltán, Bognár István, Spiró Éva, Jakab Zoltán, Zilahy István, ...). Többféle – panelos és öntött – technológiát is alkalmaztak a kivitelezésnél. Az új városrész központjában szolgáltató- és városközpont kapott helyet, a magasházak közé kerültek az oktatási intézmények, a 10 hektáros Bikás Park biztosította a rekreációt. A mai szemlélő számára már nem válik külön a Fehérvári úti lakótelep, melynek megvalósulását 1975-re tervezték. 4339 lakás épült, átlagos területük 50,7 négyzetméter, a szolgáltatások és oktatás épületei itt is részei voltak a telepnek. További kisebb panelház-csoportokat építettek az Andor utca nyugati végénél is, az üres telkek lassan elfogytak.

A rendszerváltozás meghatározó módon érintette a kelenföldi ipari épületeket. A megváltozott gazdasági szerkezetben sok gyár megszűnt, az üzemi területek használaton kívül kerültek, részben új funkciót kaptak. Gyakori az egységes használat után a „feldarabolódás”. A csarnokok egy része a kereskedelem használatába került, az irodaépületek túlnyomóan ma is irodák, sok ipari épület bontása is megtörtént. A felszabaduló területeken a 2000-es években számos lakóingatlan-fejlesztési projekt indult, és új irodaépületek is létesültek átfórmálva a hagyományos képet, ez a tendencia jelenleg is tart.

Kelenföld országosan védett műemlékei – történetével összhangban – a barokk Lóporraktár, a Kelenföldi pályaudvar historizáló épületei, a modern Hamzsabégyi úti autóbuzsgarázs, a Bukarest utcai autóbuzs pályaudvar és egy lakóépület a Vincellér utca sarkán. Ezek nagyobb részt eredeti funkciójuk szerint működnek ma is, ami az általános jó műszaki állapot megőrzéséhez segít hozzá. Az autóbuzs pályaudvar vendéglátóhelyként újult meg. A kerület elsőként – 1949-ben – műemlékké nyilvánított barokk katonai épülete a lóporraktár méltatlan állapotban várja a hasznosítást. Fővárosi egyedi védelmet kapott néhány korábbi ipari-, közlekedési- és irodaépület, két villa a valamikori Erzsébet fürdő környékéről és a rendőrlakótelep.

Az eddig leírtak alapján is látszik, hogy az épített örökség szempontjából egymástól jelentősen különböző jellegű területekből áll össze Kelenföld. A pozitív karakter megőrzésében az egyedi helyi védelem, helyi területi védelem és a településszabályozás eszközei segíthetnek. A városrész északnyugati sarka – amit a vasút, a Budaörsi út és a Villányi út zár közre – a második világháború előtt épült be. A szabadonálló, többlakásos beépítés a közlekedési tengelyek mentén részben intenzívebben valósult meg. Történetileg kialakult és fennmaradt karaktere megőrzendő, amit a településszabályozási eszközök segíthetnek.

A Karolina úttól nyugatra lévő területen a vasút mellett a valamikori ipari és katonai funkciók nyomán gyár és csarnok épületek várnak a Dorottya-udvaréhoz hasonló megújulásra. Az ezt körülölelő lakó tömbök beépítése megőrzendő. A körvasúttól északra fekvő tömbök jellegzetességei a csatlakozó Szentimrevárosiakkal egyezők, itt részben egyedi-, részben területi védelem javasolható, de a két világháború között kialakult karakter megőrzésének kulcsa a településszabályozási eszközökben rejlik.

Kelenföld vasúttól délre fekvő részén – néhol tömbről-tömbre – váltakozik a beépítés és a területhasználat módja is. A pályaudvar környékén utcavonalon álló és zártudvaros lakótömbök között ipari-, közlekedési- és irodaépületek vannak, majd a Fehérvári út irányában szabadonálló és ikres családi házas beépítés a jellemző, amit néhol kisebb-nagyobb társasházak tarkítanak. Ezek között még számos olyan 1935 előtt épült értékes egyedi objektum is van, ami helyi egyedi védelemre méltó. Igen sokszínű a kép a Fehérvári úttól keletre is, ahol néhány 1930-as, 1940-es években épült lakótömböt körülölelve a használt és felhagyott ipari épületek, irodaházak és a jelenleg is épülő lakóparkok a jellemzőek.

A Kelenföld közepét elfoglaló lakótelepek megítélése ellentmondásos, a mára meghaladott koncepciónak feltétlenül pozitív eleme az épületek által szabadon hagyott területek megléte, amit örökségként őrizni kellene. A zöld területeket a beépítés a Bikás park környékén veszélyezteti. A családi házas déli részeken feltételezhető, hogy számos ház még a második világháború előtt épült, architektonikus részleteik többségét azonban a korszerűsítések és felújítások nyomán legtöbbször elvesztették. A helyzet [Albertfalva](#) és [Kelenvölgy](#) kapcsolódó részeihez hasonló, a beépítés formáinak – szabadonálló, ikres és kisebb részt előkertes zárt sorú – és alacsony intenzitásának megőrzésére van szükség. Ahogyan már szó volt róla, a Fehérvári úttól keletre fekvő sáv átalakulása napjainkban is zajlik, itt egyedi védelmet lehet alkalmazni a legfontosabb emlékek megőrzésére. Meg kell jegyezzük, hogy a vélhetően hamarosan eltűnő ipari-építészeti örökség értékeinek dokumentálása szükségszerű lenne akkor is, ha nem őrizhető meg minden épület. Ráadásul örökségvédelmi vizsgálatunk során a helyszínlejárás itt akadályokba ütközött, számos tömbbe nem volt lehetséges a bejutás, de egy nagyobb, szervezett program részeként ez megvalósítható lenne.

Kelenföld közlekedési tengelyei közül a Bartók Béla és Bocskai utak váltak városépítészeti kompozíciókká, a délre tartó utak közül csak a Fehérvári út kialakítása őrzi nyomokat egy eredetileg nagyvonalúbb koncepcióból. A keresztirányú utakkal kialakuló csomópontokban íves és sokszögű teresedéseket terveztek, ennek nyoma a Csonka János tér déli oldalán és a Boldog Meszlényi Zoltán téren még látható, de a második világháború utáni szabályozás nyomán beépültek a sarkok. Fájdó veszteség ebben a tekintetben is, hogy a valamikori Vas- és Fémipari kutatóintézet előtti tér beépült.

A műemléki adatszolgáltatásra vonatkozóan megjegyzendő, hogy nem tartalmazza minden esetben az [ex lege műemléki környezetek](#) lehatárolását. E kerületrészben ez a Hamzsabégi úti autóbuszgarázst érinti.

2.5 Nádorkert

Nádorkert határai: ma északon az Összekötő vasúti híd és vasútvonal, nyugaton a Budafoki út, délen a Hengermalom utca és keleten a Duna. Egészen a közelmúltig délen a Hauszmann Alajos utca, keleten a valamikori Nádorkert telekhatára keretezte.

Nádorkert a 19. század elejétől követhető a [történeti térképeken](#) jól körülhatárolható területként. A körülbelül 90 holdas ingatlant Batthyány József hercegprímás ajándékozta József nádornak 1799-ben. A Palatinus Garten két évszázadig kerti multságok és színvonalas kertgazdálkodás helyszíne volt, mezőgazdasági funkcióját még a második világháború után is megőrizte. Az eredetileg dunaparti terület északi csücskén 1873 és 1876 épült Feketeházy János tervei szerint a déli összekötő híd, első vasúti Dunahídként Magyarországon. A [lágymányosi](#) területek fokozatos feltöltésével, a part rendezésével a 19. század végére kialakult az öböl és megépült a Kopaszi párhuzammú 1884-re. Egészen a 20. század közepéig voltak tervek a további feltöltésre, ez azonban nem valósult meg, téli kikötőként használták a Lágymányosi öblöt.

Délről csatlakozik az eredeti Nádorkerthez a kelenföldi erőmű együttese. 1913–1933 között épült Reichl Kálmán, később Bierbauer Virgil tervei alapján. Villamos energiát szolgáltatott, 1953-ban kezdődött el az ipari üzemek, 1958-tól pedig a lakótelepek forróvíz és gőzellátása. Az épületeket a téglavakolat anyaghasználat és az art deco formálásmód jellemzi.

A teljes terület használata egészen a közelmúltig ipari jellegű volt, a gát környékén eldugott, hangulatos vendéglátó- és horgász helyekkel, az ezredfordulón még nem állt itt lakóház. 2006-ban parkosító fejlesztés indult el az öböl környezetében kisebb pavilonos jellegű épületekkel, 2017 óta zajlik a Nádorkert beépítése. A fejlesztés sokat kritizált eleme a MOL-torony.

Az épített örökséget a kelenföldi erőmű jelenti, országosan védett műemlék. Az ipariépítészeti örökségre általánosan jellemzően ez is részben rossz műszaki állapotban van, a működés jellege nyomán nem látogatható. Védelmet kapott a portásház a hozzá tartozó kerítésszakasszal, az északon lévő lakóház, a transzformátorállomás, a főépület és a II. számú szivattyúház. Ez utóbbi egy sportklub használatában, kifejezetten jó állapotban van. A MOL-torony még – a tanulmány írásakor – befejezetlen állapotban van, azonban így is befolyásolja a főváros sziluettjét, ebben az értelemben kortárs épületként hatással van az épített örökségre is.

A műemléki nyilvántartásban a műemléki telekhatár térinformatikai adatainak frissítése szükséges a kelenföldi Erőmű esetében, mivel a telekhatárok megváltoztak a szomszédos lakóparképítés nyomán.

2.6 Albertfalva

Albertfalva határai: északon a Kondorosi út, nyugaton a Solt utca és a MÁV pécsi vonala, délen a Hosszúréti-patak.

A területen a római határvédelmi rendszer részeként egy 1. században alapított castellum állt. Ez eredetileg föld-fa szerkezetű volt, amit Traianus alatt 106-ban átépítettek. Kiterjedése megközelítőleg 190*210 m. Egy 176-os rongálódás után még helyreállították, de 260 után, amikor szarmata támadás érte, már nem újítták meg. Budapesten Aquincum után a legnagyobb összefüggő római településként tartjuk számon. A középkorban is lakták a helyet, a 15-16. században a lőrinci pálosok tulajdona volt és nem zárható ki, hogy a török idők alatt minaret is állt itt.

A ráckevei uradalom részeként, mint pusztá 1766-ban nászajándékként került Mária Krisztina főhercegnő birtokába, majd halála után férje, Albert Kázmér Szász-Tescheni herceg, királyi helytartó örökölte, betelepítése 1819-ben indult. A promontori út mentén 50 házhelyre százok érkeztek. Míg a korábbi [térképeken](#) ezen út nyomvonala mellett még egy Dunaparti út látszik, a 19. század elején követhető a mai Fehérvári út mentén először a nyugati, majd mindkét oldalon a házak számának gyarapodása, és egy Wirtshaus – később Kutyavilla – névvel illetett épületcsoport a part mentén. Az 1838-as árvíz 39 házat döntött romba, a század közepén már 200 német ajkú lakost jegyeztek fel, akik nagyjából kézművesek voltak. A település további sorsát is meghatározta, hogy a telkekhez tartozó művelhető nagyobb külterületek hiánya miatt az ipar indult fejlődésnek. A híres asztaloságra épült később a Magyar Repülőgépgyár Rt. 1915-től, majd az első világháború után a Neuschloss-Lichtig Faipari Rt. biztosította az ágazat fennmaradását.

A település neve a parcellázás után közvetlenül Theresienfeld, később a betelepülők nyomán Sachsenfeld (Szászföld), majd a korábbi birtokos emlékére az Albertdorf (Albertfalu), végül 1822-ben a mai Albertfalva nevet kapta. Keleti természetes határa a Duna, nyugaton pedig a pécsi vasútvonal, ennek albertfalvi megállóját már a második katonai felmérés is jelöli, ugyanakkorra kialakul a falusias, egyutcás településkép, oldalhatáron álló házakkal. Az 1882-ből származó kataszteri térképen az is látszik, hogy az épületek rövidebb frontja az utcavonalon állt. A mai településszerkezettel összhangban a felparcellázott részeken kívül három nagyobb egységet láthatunk. Ezek nyugaton a Temető dűlő (Friedhofacker), a településtől keletre a Duna

dűlő (Donauäcker und Wiesen) és a part mentén az Alsó Duna dűlő (Untere Donauäcker). A század végére kialakult a Sáfrány utca nyomvonala és a Hunyadi János út helye, 1899-ben megindult HÉV-közlekedés a Szent Gellért tér és Budafok között, ez megadta a fővárossal való szorosabb kapcsolatot a sokáig Budafokhoz tartozó területnek.

A fejlődést jelzi 1900-ban községi státusz és a villanyvilágítás bevezetése, ekkor 67 házban 1000 lakos élt. A Duna partját 1913-ra már Budafokig szabályozták, 1915-ben készült el a vízvezeték, 1928-ban indult meg az oktatás az elemi iskolában, ami a későbbi cérnázógyár helyén állt, egy évvel később kápolna is készült. Közben fejlődött az ipar, az eddig említetteken kívül itt működött a Lóden Posztógyár, az LCH Lakkgyár (később Budalakk) és a Gumigyár (később cérnázógyár). 1932-ben megtörtént a Hunyadi János út feltöltése. A helyi és a [kelenföldi](#) ipar fejlődése egyre nagyobb lakásigényt is jelentett, kisvárosi-kertvárosi karakterrel elkezdett beépülni a Temető dűlő. A főváros egészét terhelő lakáshiány enyhítésére kezdték el építeni a kislakásos telepet az Országos Társadalombiztosító Intézet finanszírozásában az Építész utca, Vegyész utca, Fegyvernek utca és Karcag utca által határolt területen. A szociális lakásépítési programban sorházas beépítéssel, alacsony szintszámú telepterv készült, amit Barát Béla és Novák Ede jegyzett. Az első ütemben 1929-re 308 kislakásos ház készült el az észak-déli utcák mentén nagyjából földszintes kétszobás, kisebbrészt egyemeletes változatban. A karaktert a mára már legtöbbször beépített félköríves bejárati belépők mellett néhány sorozatgyártott historizáló épületdísz adja. A házak vakoltak, kis előkertjük előtt fém kerítés áll. A Karcag utca menti emeletes rész 1931-ben készült, majd lassabban bővült a telep dél felé 1948-ig Schall József tervei szerint. Itt az egyszerű architektúrát kő keretes bejáratok emelik ki. A Mezőkövesd utcáig tartó déli rész már az 1950-es évek szocialista realista építészetét tükrözi, 1955-ben adták át az itteni általános iskolát. A szocreál épületek a korszak jellegzetességeit mutatják, klasszicizáló bejárati architektúra mellett szalagkeretes ablakok, fém pálcás erkélykorlátok tagolják a sztereometrikus tömegek felületét. Az iskola bejárata tömzsi oszlopokon félköríves és szegmensíves áthidalókkal alakított, a középtengelyben kicsiny tetőfelépítmény van.

Települési központ az eredeti egyutcás magtól északnyugatra alakult ki, itt épült Kismarty-Lechner Jenő tervei szerint a Szent Mihály templom 1940-től. Magát a telket is az építész családja adományozta, a felszentelésre 1941 október 5-én került sor. 1967-ben felújították, a liturgikus reform miatt részben átépítették, 1987-91 között ismét felújították.

A keleti, ipari övezet folyamatos bővülése mellett a legnagyobb változást a településszerkezetben a panelos lakótelep felépítése jelentette az 1973-tól. A Fehérvári út mellett eltűnt az eredeti településmag. Az 1980-as évek végén készült el az uszoda és a piac, az új évezred fejlesztése a Savoya Park bevásárlóközpont és a lakóparkok.

A városrészben műemléki védelmet az albertfalvai római tábor és a Silvanus szentély maradványai kaptak. Ez jelenleg növényekkel benőtt külterület, parlag benyomását kelti, a terület turisztikai hasznosítása még várat magára. Fővárosilag védett a Szent Mihály templom – ami kiváló állapotban van –, a Fehérvári úti volt áramátalakító, a Mezőkövesd utca 22. alatti téglaburkolatú toronyépület és a Hunyadi János út 4. alatti telken álló volt kazánház és kéménye. Az ipari emlékek közül előbbiek nagyon rossz állapotban vannak, a toronyépület pusztulása várható. A kazánház fotóstúdióként működik jó példaként arra, hogy az ipari épületek revitalizációja hogyan valósulhat meg. Épületcsoportként kapott védelmet az OTI-telep, mint II. világháború előtti örökség. Javasolt lenne helyi területi védelem alá vonni a telepes építés Mezőkövesd útig tartó szakaszát. Helyi egyedi védelemre érdemes a Fehérvári út és a Forgalmi utca sarkán álló téglázemelési épület, mely az új villamos-kocsiszín építése után is szerencsésen megmaradt. A valamikori Temetődűlőn a két világháború közt kialakult hagyományos karaktert elsősorban a beépítés módja és nem az egyedi elemek őrzik. Az ikerházas és szabadonálló családirházas építésmód hagyományos jellege az egyre nagyobb beépítést engedő építési szabályzatok nyomán lazul, a beépítés fokozatosan egyre intenzívebbé vált az elmúlt fél században. A települési örökségi érték megőrzése a helyi építési szabályzat eszközeivel lehetséges – beépítési vonal, beépítési százalék, szintterületi mutató.

A műemléki nyilvántartásban az albertfalvai római castrum műemléki környezetének térinformatikai adata felülvizsgálandó, nem egyezik az adatbázisban szereplő helyrajzi számok szerinti lehatárolással.

2.7 Kelenvölgy

Kelenvölgy határai: Nyugaton a MÁV hegyeshalmi vonala és a Péterhegyi út, délnyugaton a Ringó út, délen a Mészáros utca, keleten a MÁV pécsi vonala és a Solt utca, északon az Andor utca vonala.

A területen már az Árpád-házi királyok idejében szőlőtermelés folyt, ez a törökök alatt sem szakadt meg, Promontor részeként Esterházy, majd Savoyai birtok volt, használata folyamatosan mezőgazdasági maradt.

1811-ben kezdték az örmezei- örsödi lapály lecsapolására egy csatorna építését Kelenvölgyön át – ami a Kondorosi út mentén folytatódik a Dunáig – ez 1819-re elkészült. A 19. század elején a művelt területek határán kialakult a Hunyadi Mátyás út, Gépész utca, Ady Endre út, Andor utca keleti szakaszának vonala, 1823-ra a Mészáros utca, és a Kővirág sor. Ugyanezen időre az utcastruktúra északnyugati-délkeleti irányai is kivehetőek a [történeti térképeken](#). A második katonai felmérésen Lerchen Berg (Pacsirtahegy) néven szereplő területen jól látszik a vízvezető árok, a pécsi vasút-, Duránczi- és Torma utcák vonala, jelentősebb épületként csak az

albertfalvai vasúti megállót jelölték. A század közepére a Hunyadi Mátyás út mentén épült néhány ház és útszéli keresztek a Péterhegyi úton. A terület dűlőinek nevei északról dél felé haladva ekkor Scharfeseck, Monuli, Turpische, Feldried voltak, szerkezetileg ide kapcsolódott a ma 22. kerülethez tartozó Zimmerhacken. Kelenvölgyet két fontos vasútvonal érinti, nyugati határán a fut a hegyeshalmi vonal, keletin a pécsi. Ennek itteni szakaszát 1882-ben adták át, a nyomvonal azóta kissé változott, illetve a kelenföldi pályaudvar fejlesztéséhez kapcsolódóan egyre több vasúti sínpart fektettek. A század végére a beépítés nem változott jelentősen, a szomszéd kerülethez tartozó Pfaffenhüttet jelöli a kataszteri térkép (a mai Ringó, Bánhida, Bezdán utcák találkozásánál) jelentős építményként.

A szőlőművelés végét itt is a filoxéravész okozta, a szomszédos – elsősorban [albertfalvai](#) – terület iparának konjunktúrája azonban elindította a lakóterület fejlődését. Az első parcellázás a Scharfeneck dűlőn történt, a hagyomány szerint a legrégebbi ház a Kard (ma Kardhegy) utca 13. szám alatt épült. Kelenvölgy az 1900-as évek kezdetén még csak éledező település volt, elnevezése 1903-ból származik. A parcellázott telkeket gyorsan értékesítették, számos nagycsalád költözött ide, néhány évtized alatt 4000 lelkesé bővült. 1909-ben építették első elemi iskoláját, az infrastruktúra fejlesztése azonban nem követte a népességnövekedést, így települési sorsát sokáig a Budafoktól való függetlenedés vágya határozta meg, és csak a Tanácsköztársaság alatt volt rövid ideig önálló. A mai Tó és Állvány utcák környékén működött a Dávid és fia téglagyár, amit még a nagy gazdasági világválság előtt be kellett zárni, 1933-ra területét építési telkeknek parcellázták fel. 1931-ben szentelték fel a Weichinger Károly építész tervei alapján épített templomot. A tervezett torony anyagiak hiánya miatt nem épülhetett meg, de 1938-ban elkészült a kórus.

A pacsirtahegyi telkeken 1940-ben kezdtek nagyobb arányban építkezni, a Kecskeméti József utcai iskola 1942-ben kapta meg használatbavételi engedélyét. Az 1944-ben készült légifotók tanulsága szerint ekkoriban Kelenvölgy északi-északnyugati fele épült be sűrűbben, a többi rész szórványosan. A beépítés jellege családi házas, általában szabadonálló, a központibb helyeken utcavonalon álló. A terület ekkoriban kisvárosias hangulatú volt építészeti tekintetben is. Kelenvölgy 1949-től lett Budapest része, lakóterület jellege megmaradt. Az 1980-as években a balatoni forgalom növekedése nyomán elkezdődött az Egér út építése, ami Kelenvölgy északnyugati csücskének nyugati darabját – a vasútvonalakkal együtt – lényegében bezárta, ennek a csücsöknek a keleti része pedig így szerkezetileg Kelenföldhöz és Albertfalvához csatlakozik.

A kisvárosi hangulatú városrész – a déli ipari jellegű sarok kivételével – kertvárosi lakóterület, melyen elszórva még számos régi ház áll. A világháború előtti lakóépületek egy részét felújították és így már csak tömegformájukban őrzik a történeti jelleget, kisebb részük pedig

rossz állapotú, ezek védelme veszélyeztetettségük miatt indokolt. Egyrészt mellett, keverve állnak a különböző korszakokból származó házak, a legkorábbi kisméretű munkásházaktól, a nagyobbacska polgári lakóépületeken, későbbi kockaházakon keresztül a kortárs épületekig. A központibb résznek sajátos, kellemes hangulatot ad a téglagyári tó és környezete, ettől északra a beépítés gyakrabban zárt sorú, mint szabadonálló a Bazsalikom- és a Gépész utcában. Fővárosi védelmet a könyvtár épülete kapott, a Weichinger Károly által tervezett Szentháromság Templom helyi védelme mindenképpen indokolt. Az Önkormányzat felhívására számos javaslat érkezett helyi védelemre; a Kelenvölgyi Polgárok Köre és a lakosság javaslatai az épített örökség helyi identitásképző erejét mutatják. A védelemben a sorrendet is e szempont alapján érdemes mérlegelni.

2.8 Péterhegy

Péterhegy határai: Nyugaton a Balatoni út, északon a Dobogó út, keleten a Péterhegy út és a Horogszegi határsor délen a Hosszúréti patak.

Péterhegy [területe](#) egészen a 20. század elejéig mezőgazdasági használatban volt. A második katonai felmérésen már kirajzolódik a Péterhegyi út és a Balatoni út iránya, illetve a köztes kelet-nyugat irányú utak struktúrája, 1819-re készült el a lapályokhoz tartozó vízelvezető árok. 1895-re átadták az újszónyi vasútvonalat, ez kettészeli a területet, így az északi sarok elzárt helyzetbe került. A 20. század elején a telkek aprózódása figyelhető meg, az 1910-es évektől lassan épült be néhány telek a Péterhegyi köz és Péterhegyi dűlő közt, nagyobb arányú fejlődés az [Órmezőhöz](#) tartozó Rákóczi-forráshoz kapcsolódóan követhető nyomon a térképeken. 1918-ban már állt néhány ház a Péterhegyi köz és az Ütközősor között parcellázott telkeken. 1935-ben szentelték fel a városrész határán álló – és inkább [Kelenvölgy](#) beépítéséhez kapcsolható – Szent Szabina kápolnát. E mellett áll közvetlenül egy kő feszület, mely a hagyomány szerint 18. századi, német telepesek a szülőföldjükről hoztak magukkal, mai felirata későbbi. A második világháborúig a beépítés szórványos maradt, jellege szabadonálló-családiház. A terület karaktere a különböző korszakokban épült házak nyomán sokszínű, a beépítés jellege és a növényzet miatt kellemes lakóövezet. A vasút mentén még néhány telek zártkerti használatú beépítése látszik, ezt jelenleg is épülő családi házak váltják fel hamarosan.

Péterhegyen ugyan azonosítható néhány 1918, illetve 1945 előtti beépítés a mai építmények kontúrjában, de a felépítmények már átépítés eredményei, illetve felújításokkal elvesztették történeti karakterüket. A Péterhegyi út 86. előtt valaha állt határkőnek már csak az alaptömbje maradt meg. A Kelenvölgy irányába néző Szent Szabina kápolna a terület jelentősebb régi épülete, kifejezetten jó állapotban van, helyi védelme indokolt a kő feszülettel együtt.

2.9 Sashegy, Sasad

Sashegy határai: Északon a Hegyalja út, Kálló esperes utca majd újra a Hegyalja út, keleten a Budaörsi út, délen a Brassó út, majd nyugaton a Dayka Gábor utca.

Sasad határai: Északkeleten a Brassó út és a Dayka Gábor utca, keleten a Budaörsi út, délen a Nagyszében út, Rétköz utca, Gazdagréti út, Nagyida utca, Törökbálinti út, északnyugaton ennek folytatása, majd a Márton Áron tér, Érdi út, Németvölgyi út, Hegyalja út.

Újbuda észak-északnyugati sarka a Sashegy és annak déli lejtője, mely egy koraközépkori falu Sasad nevét viseli. Ennek a településnek a pontos helye és temploma nem ismert, valószínűsíthető, hogy a mai Beregszász út környékén lehetett. A Berki nemzetség és a király birtokában lévő terület a 14. századra bizonyosan elnéptelenedett. A török idők után Buda külterülete volt, használata a 19. század végéig mezőgazdasági jellegű maradt, a filoxéravészig elsősorban szőlőtermelés zajlott itt. A Sashegy sziklás részeit nem tudták befogni a művelésbe, így máig megőrződött számunkra természetvédelmi területként. A hegy neve, bár egy legenda szerint onnan származik, hogy Buda 1686-os visszafoglalásakor sasok reppentek volna innen fel, elképzelhetően egy félrefordítás eredménye. Korábban Nemes-hegynek hívták és az Adelsberg / Adlersberg hasonló hangzása nyomán lett Sashegy.

Az úthálózat fontosabb elemei itt is a természeti sajátosságokat követve kezdtek kialakulni kerülve a hegyet, majd a szőlőművelés nyomán alakult a dűlőutak rendszere. A [történeti térképek](#) alapján a 19. század elejétől azonosítható a mai Hegyalja, Sasadi és Beregszász utak iránya a már akkor is fontos közlekedési vonal, a Budaörsi út mellett. A század közepén szórványos beépítés indult meg, először a Sashegy városhoz közelebbi oldalán, a néhány elszórt majorság közül kiemelkedik a mai Süveg és Meredek utca környékén lévő parkosított környezetű építmény, amit 1882-ban Weber-, majd 1896-ban Saxlehner nyaralóként említenek. Ez a trend folytatódott, először nyaralókkal-villákkal kezdett benépesedni a Sashegy, az 1902-es rendezési tervet követve elkezdődött a parcellázás és az utak pontosabb kijelölése is, 1918-ra a Sasadi útig lezajlott a folyamat, délebbre az utak nagyobb részének nyomvonal-kijelöléséig jutottak ekkor. 1913 és 1916 között épült a hegy délkeleti lejtőjén a IV. Károlyról elnevezett laktanya-együttes Lipták Pál tervei szerint. Ez a – II. világháború óta Petőfi Sándor nevét viselő – visszafogott századfordulós stílusjegyeket mutató épületcsoport a terület legnagyobb egységes beépítésű része maradt.

A Beregszász út vonaláig 1937-re ért el a parcellázás. 1945-re csak a Sashegy északi – a mai 12. kerületi Németvölgyhöz kapcsolódó – oldala volt sűrűbben beépített. A parcellázás-beépítés általában északról délre haladt, és halad tulajdonképpen ma is. A folyamat sajátossága volt a számos üresen maradt telek és az egyes időszakok területileg szórványos építési tevékenysége.

Ennek nyomán az építészeti kép rendkívül változatos, nem alakultak ki összefüggő, nagyobb, egységes utca- és tömbképek. Általában szabadonálló, családiház-as-villás karakter volt a jellemző a II. világháborúig, utána megszorodtak a többlakásos lakóházak. A tömeges lakásépítés időszakában házgyári panelos és öntött technológiákkal kislakótelep épült a Beregszász és az Eper utca között, jellegében [Gazdagréthez](#) kapcsolódik. Manapság az egyéni építkezések mellett a lakóparkok is megjelentek Sasad nyugati részén.

A fentiek alapján nem meglepő, hogy a területen a legnagyobb védett objektum a Petőfi Sándor laktanya, e mellett elszórtan néhány épület kapott országos és fővárosi védelmet. Régebbóta magas státuszú Sashegy és Sasad nagy része, így folyamatosak a felújítások, korszerűsítések, átépítések, ez sajnálatos módon az épített örökség számos elemének pusztulásával járt. Néhány épület és a Budaörsi út mentén megmaradt kő kereszt esetében egyedi védelem javasolható.

A műemléki adatszolgáltatásra vonatkozóan kiemelendő, hogy nem tartalmazza minden esetben az [ex lege műemléki környezetek](#) lehatárolását. E kerületrészben ez a Dayka Péter utcai műemlék lakóházat érinti.

2.10 Gazdagrét

Gazdagrét határai: délnyugaton a Gazdagréti út északon a Rétköz utca majd Nagyszében út, délen a Budaörsi út.

A terület használatáról régészeti nyomok árulkodnak, az 1983-as leletmentő feltárás során egy IV. sz. elejétől a V. sz. közepéig használt római kori urnatemető került elő, 116 sírt tártak fel. Ettől északkeletre Árpád-kori településnyomra bukkantak, 16 objektumot találtak meg. Sokáig a pécsváradi apátságé, majd 1298-tól a nevelési nemeseké volt, a 15. században már lakatlan szőlővidék, ez a használat a filoxéra megjelenéséig domináns maradt. 1847-ben kapta a német elnevezés – Reiche Ried – nyomán a Gazdagrét nevet, de ismeretes Istenkútja, Istenkertje elnevezése is. Ezt a hely sajátos mikroklímája indokolta, a Dunántúl felől érkező nedves légtömegek lecsapódása nyomán gazdag termést adott. A [történetileg kialakult](#) dűlőúthálózat nagyrészt a 20. században eltűnt, 1930-ban kapta nevét a Gazdagréti út, amely mellett ekkor már családi házak is álltak.

A látványt ma meghatározó lakótelep építését már az 1970-es évektől fontolgatták és noha időközben a házgyári lakásépítést és a lakótelepek létesítését egyre több kritika érte, 1983-ban győri, majd budapesti házgyári elemekből elkezdődött az építés, először a Regös utcában, 1984 március 21-én adták át az első lakást. A közel 5000 lakásos telepen az óvoda és a bölcsőde 1985-ben, a közért 1986-ban, az orvosi rendelő és a könyvtár 1987-ben nyílt meg. Közismertségét az 1987 és 1999 között itt forgatott a Szomszédok című sorozatnak köszönheti, megítélése a

fővárosi lakótelepek között kedvező, jó intézményellátottságának és közbiztonságának köszönhetően. A telepítést a valódi, fórumszerű központ hiánya miatt érte kritika.

Nyugati irányból a paneltoronyok mellett Gazdagrét látványában domináns a Szent Angyal templom. Helyén korábban apró szabadtéri oltár állt. A templomhoz az első tervvázlatokat Makovecz Imre készítette, alapkövét még az első szabad választás megtartása előtt elhelyezték, a tervezési megbízást 1994-ben Koppányi Imre kapta. 2002-ben szentelték fel, továbbépítését egy 2013-as kormánytámogatás tette lehetővé.

A városrész nem gazdag történeti értéket képviselő épületekben, a Szurdok u. 16. szám alatti épület kontúrjában 19. századi hagyományt őriz. 1970 és 1974 között épült a Budaörsi út 141. szám alatt a Fővárosi Növényvédő Állomás (ma Nemzeti Élelmiszerlánc-biztonsági Hivatal Növény-, Talaj- és Agrárkörnyezet-védelmi Igazgatóság) Tiry György (KÖZTI) tervei szerint, a belsőépítész Fehérvári Sándorné volt. Az épületegyüttes helyi védelme megfontolandó.

2.11 Pösingermajor, Spanyolrét, Madárhegy és Hosszúrét

Pösingermajor városrész határai: Északon Kakukkhegyi erdősor és Kakukkhegyi út, keleten Irhás árok, délen Törökbálinti út, nyugaton Budapest határa.

Spanyolrét városrész határai: Északon Törökbálinti út, keleten Rupphegyi út, délen Budaörsi út, nyugaton Budapest határa.

Madárhegy városrész határai: Északon Törökbálinti út, keleten Hosszúrégi út, délen Budaörsi út, nyugaton Rupphegyi út.

Hosszúrét városrész határai: Északon Nagyida utca, keleten Gazdagréti út, délen Budaörsi út, nyugaton, Hosszúrégi út.

Újbuda északnyugati sarkában van Pösingermajor városrész, ami arról a majorról kapta a nevét, amelyet Bösinger (Pösinger) Ferenc Ignác gyógyszerész, városi előljáró létesített itt a 18. században a 438 m magas Kakukk-hegy déli oldalán. A terület közepén magasodik a Rupp-hegy, ami természetvédelmi terület. A legutóbbi időkig alapvetően beépítetlen volt, a [történeti térképeken](#) – a majort nem számítva – csak elszórtan látszanak apróbb, a szőlőműveléshez kapcsolódó építmények például a Varjúháj utca végén, a Kakukkhegyi út leágazásában. A 19. század közepétől követhető telekstruktúra mentén a dűlők vonala a mai úthálózat elődje, tájékozdási pontként ekkortól rendszeresen jelölik a Szentháromság oszlopot. A névadó major környékén parkosított terület volt a század második felében, ugyanekkor a Kakukkhegyi út letérőjénél már egy házcsoport állt, ezen kívül jelentős beépítés nem történt, néhány elszórt építményt jelöltek a térképészek, de ezek egyike sem azonosítható mai beépítéssel. A

századvégen a tulajdonos változása szerint a major Szentkereszty-, illetve Schubert-nyaraló nevet viselte, ebben az időszakban megindult a telkek kisebb mértékű aprózódása, a szőlőkertes művelésnek itt is a filoxéra-vész vetett véget. 1912-ben elvi telekfelosztási engedéllyel a Kakukkhegyi út és az Irhás köz között építési telkeket jelöltek ki, de a terv nem valósult meg, a mai telekosztás nem őrzi ennek a kezdeményezésnek a nyomait. A 20. század második felében a zártkertes használat volt a jellemző, családi házas-villás beépítése az 1980-as években kezdődött és ma is folyik.

Egyetlen műemlékileg védett emlék a területen a barokk Szentháromság-szobor (Pestis-oszlop), amit 1761-ben emeltek. A hagyomány szerint egy sváb szőlősgazdát, a lovával és a kocsijával együtt magával sodort egy hirtelen támadt nyári zivatar folyamán az áradó víz. Egy pallónál fennakadt és hálából egy fogadalmi szobrot emeltetett a megmenekülése helyén. Egy másik legenda szerint a 18. században a pestisben elhunytak számára létesítettek örök nyughelyet a mai Dévai intézet helyén és ebben a temetőben állt egykor ez a szobor. 1997-ben felújították, lassan ismét szükség lehet korszerű állagmegóvására.

Spanyolrét, Madárhegy és Hosszúrét szőlőművelésre használt területek voltak, 1847-ben Döbrentei Gábor kezdeményezésére kapták nevüket, korábban Spaniolwiese, Starentanz (Seregélyes), Langer Ried (Hosszú mező) voltak. Főbb észak-dél irányú útjaik – jellemzően az árkok mentén a 19. század második felére alakultak ki. Építési telek parcellázására az 1910-es években került sor a Budaörsi út mentén (mai házszámok szerint: 229-245), el is indult a beépítés, a mai telekstruktúra itt a száz évvel ezelőttivel azonos, a 20. század első felében a Budaörsi határnál még vámház állt. A terület használata sokáig mezőgazdasági jellegű maradt, a zártkertes beépítés apróbb nyomai manapság szűnnek meg a jelenleg is folyó igen intenzív építkezések nyomán.

2.12 Örmező

Örmező határai: északnyugaton a Budaörsi út, délnyugaton a Dobogó út, keleten a MÁV hegyeshalmi vonala.

A [történeti térképek](#) szerint sokáig beépítetlen terület északi határán már maival szinte egyező nyomvonalon azonosítható a 18. századtól a Budaörsi út, a 19. század elején már követhető a Neszmélyi út, utána a vele párhuzamos Mikes Kelemen és Örmezei utak és kicsit később szintén párhuzamosan azon párhuzamos utak vonala, melyeket a lakótelepépítés a 20. században megszüntetett. A városrész az 1847 dűlőkeresztelőkör kapta nevét a korábbi Feldhut helyett, északi csücske sokáig Kelenföldhöz tartozott. Déli részeinek mezőgazdasági hasznosítása mellett a 19. század közepétől a keserűvíz forrásai jelentősek.

A Budaörs és [Kelenföld](#) közötti források közül talán a legfontosabb a dobogói Hunyadi János forrás volt, amit Saxlehner András üzemeltetett. Vele az örmezei Ferenc József telep tudott versenyre kelni, aminek védjegyét Hirschler Mór jegyeztette be 1876-ban. Már 1864-től a Looser testvérek üzemeltették a Rákóczi-kutat, 1877-től a Hunyadi László forrás tulajdonosa pedig a Scharf és Burger cég. A források a lakótelep 20. század végi építése nyomán egyre kevesebb vizet adtak. A keserűvíz hasznosítását szolgáló Apenta 2005-ben ment csődbe.

A városrész délkeleti oldalán vasútvonalak futnak; a Déli Vasúttársaság 1861-ben nyitotta meg a Buda-Nagykanizsa vonalat, a MÁV 1884-től üzemelteti a Kelenföld Újszőny szakaszt. Az 1873 és 1876 között épült déli összekötő híd adta meg a lehetőséget arra, hogy körvasúttal a többi fővárosi vonalhoz is meglegyen az összeköttetés. A kelenföldi állomást 1876-ban nyitották meg, 1882-ben készült el az épület a személyforgalom számára, az újszőnyi és pécsi vonalhoz 1884-ben mozdonyszín, szénraktár vízállomás készült. A vasút a városrész keleti irányú kapcsolatait jelentősen akadályozta és ma is valódi határként elválasztja Órmezőt Kelenföldtől.

A kertkultúrás művelés mellett lassan jelentek meg szabadonálló családi házak elszórva a déli részeken és a Millenniumtól a Budaörsi út centrumhoz közeli szakaszán. Az 1912-es térképen egy nagyobb arányú városfejlesztési koncepció nyomait fedezhetjük fel új utcákkal és központtal, a terv nem valósult meg.

A terület határán 1951-ben avatták fel Kerényi Jenő művét Osztapenko kapitány szobrát, ami – noha a rendszerváltás után elszállították a Memento Parkba – a hely névadója. Az 50-es években a beépítés néhány szabadonálló családi házból állt. 1964-ben készült el az autópálya első szakasza és evvel elindult a városrész északnyugati erőteljes lezáródása [Sasad](#) felől.

1970-ben adták át a Magyar Autóklub állomását, ezt mára elbontották. 1971-ben épült a Wien Hotel és ettől délre a Mechwart András Vasútközlekedési Szakközépiskola, Szakmunkásképző és Gimnázium 13 emeletes épülete. Előbbit nemrégiben felújították, utóbbi sorsa még kérdéses. A lakótelep helyét már 1971-ben „Budapest és környéke” általános rendezési tervben kijelölték. A tagolt hosszabb sávházakat a balatoni és bécsi utakról feltáruló látványra szervezték. A magasházak öntött vegyes technológiával készültek, az üzletek acél vázszerkezettel, a gyermekintézmények kispaneles technológiával, az óvoda NDK könnyűszerkezettel. 1977 és 1983 között 2500 lakást adtak át, az átlagos terület 53,3 négyzetméter.

A városrész déli részén szabadonálló családiház-as-társasház-as beépítés övezi a lakótelepet, a Mikes Kelemen utca és az Órmezei út közötti szakaszon még áll néhány ház a zártkertes használatú időszakból.

A 4-es metró elkészültével a forgalmi csomópont jelleg tovább erősödött. A kortárs épületek közül kedvező szakmai fogadtatást kapott a P+R parkoló pavilonja, Dévényi Márton, Gyürki-Kiss

Pál és Dévényi Sándor terve. A lakótelep jelenleg is a nyugatról érkező autósforgalom fővárosi látvány„kapuja”, ebben a Mérték Stúdió által tervezett Budapest One irodaház hullámzó homlokzata meghatározó új elem.

A városrész korai beépítéséből két elem helyi védelme javasolható; a Mikes Kelemen utca 3. és 39. szám alatti házak. A Rimaszombat út menti beépítés néhány eleme még kontúrjában őrzi a második világháború előtti formát. A kelenföldi pályaudvar forgalomirányító központja, mely Stefler Imre tervei szerint épült 1983-ban az egyetlen országosan védett emlék.

2.13 Örsöd, Dobogó

Örsöd városrész határai: Nyugaton és délnyugaton Budapest határa, délkeleten a Kőérberki út és az Egér út, keleten a Balatoni út, északkeleten a Poprádi út és a Kőérberki út.

Dobogó városrész határai: Északon a Budaörsi út a Kőérberki úti aluljárótól, keleten a Lapu utcai aluljáró, Dobogó út, Balatoni út, délen a Poprádi út, majd a nyugaton a Kőérberki út a Budaörsi útig.

A hagyományosan külterületi, mezőgazdasági kertes használatú városrészeket 1847-ben nevezték el, Dobogó korábban Galgenbergként (Akasztó-hegy) és Tabaner Hutneideként szerepel a [térképeken](#) Örsöd területe Breiter Marast, Neu Riess és Tabaner Hutweide Berg volt. A második katonai felmérésen már mai nyomvonalával követhető a Kőérberki út, Balatoni út és Dobogó út, kialakulásukat a geográfiai környezet is determinálta. A 19. század közepi kataszteri térkép szőlőművelést mutat, ami a filoxéra-vészig jellemző volt, a városhatár a mai reptér kifutópályájának közepén haladt át. A Poprádi út vonala a század végétől követhető, a máig nagyrészt beépítetlen területen egy korai ipari és egy légitársasági fejlesztés hagyott nyomot.

A Budaörs és [Kelenföld](#) közötti lapályokon több mint 100 keserűvízforrás van, ezek [Kelenvölgyben](#), Kelenföldön keresztül egészen a Lágymányosi-öbölíig megtalálhatóak, a legnagyobb hozamú Erzsébet-forrás táplálta az Erzsébet-sósfürdő medenceit. Hasznosításuk lehetőségeit már 1857-ben kutatták, az első kutat 1864-ben építették, a forráshasználatához kapcsolódó építményeket már a második katonai felmérésen is láthatjuk a mai Gyógyvíz utca-Keserűvíz utca csatlakozásánál, itt a 19. század közepén ehhez kapcsolódóan új parcellázás is történt. A két legfontosabb a Hunyadi János- és az örmezei Ferenc József forrás voltak. A fellelhető [régí ábrázolásokon](#) és archív fotókon látszik a beépítés jellege és az épülettípusok, a telepet folyamatosan bővítették, a század végén újabb kutakat nyitottak, 1895-re már ipari vágányon zajlott a szállítás. A keserűvíz-ipar Órmező keleti részére is kiterjedt, a terjeszkedés az 1910-es évekig töretlen volt.

Ugyan Mátyásföldön és Rákosmezőn volt lehetőség repülőgépekkel fel és leszállni, de hangárok és egyéb kiszolgálóépületek hiányában ezek még nem voltak modern értelemben vett repterek, így a főváros a légiközlekedés fejlesztésére szánta rá magát. Az örsödi területre kiírt építészeti tervpályázatot Bierbauer Virgil és Králik László nyerték. A két pályaterv eredményeinek felhasználásával, de elsősorban Bierbauer elképzelései szerint épült a fogadóépület, centrális középső résszel és két szárnyal. A modernista épületben belül Marsovszky Elemérné "A repülés élménye" című fotomontázsra kapott helyet. A hangár Czako László és Méhes György tervei szerint készült el. A csarnok 2x70 m fesztávolságú és 42 méter mély, a hátsó oldalon kisebb keresztmetszetű acél pillérek, elől pedig három, nagyobb keresztmetszetű pillér tartja a rácsostartós félnyereg szerkezetet. A reptér 1937-ben nyitott meg, a területen lévő telkek jogi egyesítésére csak később került sor. Központi szerepét később a ferihegyi légikikötő vette át. A reptér üzemeltetési helyzetéről időről-időre felbukkannak hírek a sajtóban, a műemléki védelem alatt álló objektumcsoport műszaki állapota felújítást igényelne, úgy tűnik, a műemléki rekonstrukció még várat magára.

A két ipari épületcsoport megmaradt elemei rossz állapotban vannak, a Budaörsi reptér műemlék, a keserűvíz-telep még álló építményei semmilyen védelmet nem élveznek. Utóbbiak fennmaradása is veszélyeztetett. A keserűvíz-telep még álló – Poprádi úti és Gyógyvíz utcai – építményeinek legalább egy része helyi védelemmel megóvható lenne, hogy ne csak az utcanevek őrizzék a hely történetét.

2.14 Kőérberek, Kamaraerdő

Kőérberek városrész határai: Nyugatról Budapest határa, észak felől Repülőtérsi út, Kőérberki út, Kétvölgyi utca, majd Balatoni út, Hosszúréti-patak, keleten a XI. és a XXII. kerület határa, délen a Meggyvágó utcától északnyugatnak futó erdei út

Kamaraerdő városrész határai: Nyugaton Budapest határa, északkeleten a Susulyka utca, délen Kamaraerdei út

A városrész közepén magasodik a 224 méter magas Vadászhegy, a nagyobb kiterjedésű Kamaraerdővel. A régészeti nyomok alapján a terület a neolitikumtól lakott, honfoglaláskori használatára is utalnak leletek. A mai Tóváros lakópark területén feküdt az Árpádkori Kána falu, amit 2003 és 2005 között tártak fel. Az 1100–1200-as évektől körülbelül 200 évig állhatott, a leletek alapján jómódú település volt. Kiterjedése 15–16 hektár körüli, közel 200 lakóépület nyomait találták meg, saját plébániatemplommal és temetővel rendelkezett. A 12. század közepi templomot félköríves szentéllyel építették, külön fázisban a 12–13. században nyugat felé

növelték. A tatárjárás után elmenekülő lakosságból valószínűleg kevesen tértek vissza és már csak rövid ideig használták. A vidéket a tatárok elvonulása után IV. Béla a németeknek adományozta.

A terület északkeleti végén állt a kánai apátság (ma Balatoni út 148/b). Valószínűleg Apa bán alapította a 12. században, titulusa nem ismert. A nagyobb méretű kolostorépület a 13-14. században épült, ekkor bővítették a templomot egy északi keskeny kápolnával. Bár a rom léte ismert volt – egy 1788-as [térképen](#) közel helyes alaprajzzal szerepel és 1899-ben még a földfelszín felett volt – a falak elég nagy része a 20. századra vastag törmelékréteg alá került, régészeti feltárása 1981-ben kezdődött.

A terület évszázadokig a királyi Kamara (kincstár), illetve Buda város erdőbirtoka volt, a 14. századtól a domboldalakon már szőlőt termeltek. A legkorábbi ismert térképeken már azonosítható a vadászház. A 18. század végétől az erdészeti és a mezőgazdasági használat mellett üdülőterületként is egyre népszerűbbé vált, a ma Budaörshöz tartozó részekkel együtt. 1788-ban épült az első vendéglő a kirándulók kiszolgálására neve Kacagó Galamb, majd Aranyzarvas, e mellett működött konkurenciaként a Hargita vendéglő a második világháborúig. A 19. század elejétől jelenik meg a térképeken egy majorság (Schaffterhof később Kappel majorja, Looser nyaraló néven) a mai Szeretetotthon helyén. Nevét a ma Hosszúréti-pataknak nevezett Kő-érről kapta Kőérberek, illetve a 18.században ide telepített svábok megnevezése (Kammerwald) nyomán lett Kamaraerdő. A 19. században a térképeken a két elnevezés szinonimaként jelenik meg az egész területre.

Noha a terület felparcellázása villaépítéshez már korábban is felmerült, a városi tanács 1837-ben szánta rá magát a döntésre és 1840-ben tartottak is egy árverést, de nem volt jelentős érdeklődés. A Kamaraerdő népszerűsége a Budai Hegyvidékhez képest az 1850-es években már csökkent. A századelőn a fővárosi szegényházat létesített a Torockó út és a Kamaraerdei út között és ilyen funkciót kapott a Kamaraerdei út mellett a Looser-ház is, ma szociális otthonként működik. A 10-es években elkészült a helyiérdekű vasút – lényegében ez a mai 41-es villamos nyomvonala is – a terület rekreációs használata máig megmaradt. A második világháborúig jelentős beépítésként a reptéri út mentén laktanyát telepítettek sávós beépítésben, ezen kívül jelentős urbanizáció nem történt.

A történeti múltú keskeny szőlőtelkes struktúra telkeit az 1970-es években kezdték hétvégi kertekként kialakítani és használni. Elkészült a Kamaraerdei Ifjúsági Park. Májig meghatározó a zártkertes jelleg, amit egy-egy helyen családi ház színesít. A budafoki oldalon a 7-es út túloldalának intenzív fejlődése minden bizonnyal hatással lesz a 11. kerületi részre is. A terület délnyugati sarkának parcellázott területe szerkezetileg Budaörshöz csatlakozik, csakúgy, mint az

ezredelőn épített Tóvárosi lakópark. Az annak idején a Kőérberek-Tóváros néven ismertté vált projekt, egyfajta önellátó, „város a városban” elvet megvalósító épületegyüttesként sportközpontot is magába foglaló tervként indult. Egy tucatnyi, egymástól független építész dolgozott volna a létesítményeken, a beruházó végül erősen redukálni volt kénytelen a projektet, s így csak öt ház valósult meg, háromszáz lakással (ezeröttszáz helyett) 2008-ig.

Az úthálózat részben a magaslatot kerülve a domborzattal összhangban természetesen alakult ki, a kataszteri térképek nyomán bizonyíthatóan a domboldal szőlőparcelláinak határai és az egykori közöttük kialakult dűlőutak határozzák meg a mai utcák vonalát. Fontos és a területet némileg izoláló a Bécs felé vezető vasútvonal, melynek ezen, – Budapest-Újszőny – szakaszát az 1880-as évektől követhetjük a térképeken vonalvezetését a tervezéstől a módosításokig; az 1930-as években kiegyenesítették. A balatoni műutat 1935 és 1937 között építették ki, a reptéri út is ebben az időszakban készült

Országos műemléki védelmet kaptak a középkori emlékek, Kána falu templomának romjait kiemelt alaprajzként meg lehet tekinteni. Kána apátság jelenlegi helyzete méltatlan, növényzettel sűrűn benőtt, szinte megközelíthetetlen. Javasolt lenne egy komplex örökségvédelmi-turisztikai koncepció kidolgozása, de minimum az állagvédelemre szükség lenne. Fővárosi védelmet élvez a faverandás valamikori Józsa-lak. Helyi védelemre méltó lenne a vadászház.

3. Jogi környezet

Az épített örökség védelme ma Magyarországon több szinten valósul meg. A legtágabb, világörökségi védelmet követi a nemzeti, országos szintű műemlékvédelem, majd a fővárosi szintű, végül a helyi, kerületi szintű védelem. E fejezet áttekintést nyújt az egyes szintek védelmi kategóriáiról, azok kerületi elemeiről és nyilvántartásukról, a védettséggel járó kötelezettségekről, a beavatkozás esetén szükséges eljárásrend döntéshozóiról és szakmai szereplőiről, illetve tartalmazza az egyes szinteket érintő javaslatainkat, észrevételeinket a kerület vonatkozásában.

A hatályos védettségeket tartalmazó nyilvántartásokat a tanulmány mellékletét képező adatbázisban összesítettük és térképmellékletben is bemutatjuk.

3.1 Világörökségi védelem

A magyarországi világörökségi helyszíneket és az ezekkel összefüggő állami feladatokat a [2011. évi LXXVII. Törvény a világörökségről](#) tartalmazza. A budapesti világörökségi helyszín a Duna-partokra, a Budai várnegyedre és az Andrásy-útra terjed ki. A budai Duna-parti látvány meghatározó elemei találhatóak a kerületben: Gellérthegy, Citadella, Műegyetem.

2005-ben egy [rendelettel](#) az UNESCO által meghatározott világörökségi helyszínt és védőterületét műemléki jelentőségű területté nyilvánították. A területi lehatárolás a rendelet mellékletében található helyrajzi számok formájában (kiegészülve a Margitsziget területével), a hivatalos térképi ábrázolás az [UNESCO Világörökség Központ oldalán](#) érhető el.

A világörökségi terület kerületi határai: Petőfi híd budai hídfő - Goldmann György tér délnyugati határa - Egry József utca tengelye - Stoczek utca tengelye - Bertalan Lajos utca tengelye - Budafoki út tengelye - Csíky utca tengelye - Orlay utca tengelye - Mányoki út tengelye - majd a Gellért-hegyre felkanyarodva Kelenhegyi út tengelye - Minerva utca tengelye - Kelenhegyi út.

A Duna-parti látvány részét képező épített örökségi elemeken tervezett, vagy ezek látványát befolyásoló bármilyen beavatkozás kiemelt figyelmet és tágabb környezeti vizsgálatot érdemel. A világörökségi védelemmel érintett területek értékeinek védelmét és fenntartható fejlesztését hivatott segíteni a világörökségi kezelési terv, mely egyelőre a kilenc magyarországi helyszínből hat esetében készült el, Budapest esetében még nem elérhető.

Mint műemléki jelentőségű terület, az országos szintű védelem szabályai is érvényesek, melyeket a következő fejezet tárgyalja.

3.2 Műemléki védelem

Kulturális örökségünk feltárásának, tudományos feldolgozásának, megóvásának, védelmének, fenntartható használatának és közkinccsé tételének törvényi feltételeit [A kulturális örökség védelméről szóló 2001. évi LXIV. törvény](#) (továbbiakban Kötv.) tartalmazza, az ezzel kapcsolatos feladatok ellátásának módját pedig [A kulturális örökség védelmével kapcsolatos szabályokról szóló 68/2018. \(IV.9.\) Korm. rendelet](#) határozza meg.

Az országos szintű védelem fő kategóriái a *kiemelten védett műemlék* és a *védett műemlék*. Emellett a törvényben a műemlékvédelem sajátos tárgyaiként szerepelnek a területi jellegű védelmi kategóriák, a *történeti kertek*, a *történeti temetkezési helyek* és a *műemléki területek*. További területi jellegű védelmet jelent a *műemléki környezet*, mely a műemlék jogszabályban meghatározott környezete, védőövezete.

A Kötv.32/B. § (1) a) szerint:

*„A műemléki védettség **kiemelten védett műemlékek** esetében a műemléki érték egészére, a védettséget megalapozó hiteles alkotórészére, tartozékára, beépített berendezési tárgyaira, továbbá a műemlék fekvése szerinti ingatlanra terjed ki.”*

A kerület *kiemelten védett műemlékei* a az albertfalvai római kori tábor és Silvanus szentély maradványai, a Citadella, Múzeumkönyvtárépülete, a Budai Ciszterci Szent Imre Gimnázium, a Szent Margit Gimnázium, a Szent Imre templom, a Kertészeti Egyetem egyes épületei, a kelenföldi református templom és a hozzá kapcsolódó bérház, a Gellért szálló- és fürdő, a Kelenföldi Pályaudvar felvételi épülete, forgalomirányító központja és vasutas lakóháza, a Kelenföldi Erőmű épületegyüttese, a hamzsabégyi úti buszgarázs egyes épületei és a budaörsi repülőtér fogadóépülete és hangárja.

A Kötv.32/B. § (1) b) szerint:

*„A műemléki védettség a **védett műemlék** esetében az értékmeghatározó szakértői vizsgálat alapján a hatóság által megállapított műemléki értékre, valamint ennek fekvése szerinti ingatlanra vagy ingatlanrészre terjed ki.”*

A kerület *védett műemlékei* a középkori eredetű Kána falu és Kánai apátság maradványai, több gellérthegyi villaépület, a Múzeumkönyvtár épületei, a Gellért szálló- és fürdő egykori fűtőháza és dolgozóinak lakóháza, a budafoki úti lőporraktár épülete, több lágymányosi és szentimrevárosi lakóház, Xavéri Szent Ferenc kőszobra a Budaörsi úton, egy Szentháromság oszlop a Törökbálinti úton, a „Gomba” a Móricz Zsigmond körtéren, és az egykori kelenföldi buszpályaudvar, ma Tranzit kávézó.

A kiemelten védett és védett műemlékek rövid ismertetése a kerületrészek építéstörténeti összefoglalójában olvasható.

A Kötv.32/B. § (1) c) szerint:

„A műemléki védettség műemléki terület esetében a védettséget megalapozó műemléki érték egészére terjed ki”

A kerület *műemléki jelentőségű területe* a budapesti világörökségi helyszín és védőövezetének 11. kerületben fekvő része - Gellérthegy, Citadella, Múegyetem területe.

A műemlékek *ex lege műemléki környezetének* minősülnek a műemlékkel közvetlenül határos telkek, a kapcsolódó közterületszakaszok és a közterületszakaszokkal határos ingatlanok. Egyes esetekben a védési rendelet jelöli ki a *műemléki környezet* határát, az általánostól eltérően. A kerületben egyedileg kijelölt védőövezete van a lőporraktárnak, a Kelenföldi Erőmű épületegyüttesének, a Móricz Zsigmond körtéri Gombának, a Kelenföldi pályaudvarnak, a Szent Gellért Szálló és Fürdő fűtőháza és a dolgozók háza együttesének, a Horváth-villának és az albertfalvai Castrumnak.

Mind az egyedi, mind a területi védettséget élvező ingatlanokon történő, műemléki értéket érintő beavatkozások örökségvédelmi bejelentési vagy örökségvédelmi engedélyezési eljárás alá esnek. Az illetékes hatóság a megyei építésügyi és örökségvédelmi hivatal – a 11. kerület esetében Budapest Főváros Kormányhivatalának Építésügyi és Örökségvédelmi Főosztálya. A hatóság örökségvédelmi szakmai tanácsadó testülete az Országos Építészeti Tervtanács, együttműködve a Lechner Tudásközpont szakértőivel.

Az országos védelem alatt álló ingatlanokról szóló nyilvántartást a 11. kerületre vonatkozóan Budapest Főváros Kormányhivatala Építésügyi és Örökségvédelmi Főosztályának Örökségvédelmi Osztálya vezeti. A műemléki besorolások 2020. szeptember 1-jén megváltoztak, mely módosítás még nem került be a nyilvántartásba. A *nyilvántartott műemléki érték* minősítés (III. kategória) megszűnt. Az I. kategóriába sorolt műemlékek *kiemelten védett műemlékké*, a II. kategóriába sorolt műemlékek, valamint a nyilvántartott műemléki értékek *védett műemlékké* váltak.

A tanulmány mellékletét képező kerületi adatbázisban kiegészítettük a műemléki adatszolgáltatást, így abban az alapadatok mellett az aktuális védelmi kategória, a védési ügyiratok szövege – amennyiben rendelkezésre állt az adatszolgáltatásban –, és a címekhez tartozó kerületrész megnevezése is megtalálható. A térinformatikai adatszolgáltatás helyrajzi szám szerinti területi kijelöléseit térképünkön bővítettük a védett épületek jelölésével az adatbázisban szereplő EOVS koordináták szerint. Ez a térképi megjelenítés segít tájékozódni

azokban az esetekben, ahol az egy helyrajzi számon álló épületegyüttes egyes elemei védettek, mások (még) nem – pl. a Műgyetem új campusán, a Kertészeti Egyetem területén, a Kelenföldi Erőmű telkén.

Az adatszolgáltatás kérdéses, vagy pontatlan adataira piros színnel hívtuk fel a figyelmet az adatbázisban. Javasoljuk, hogy Újbuda Főépítési Irodája kezdeményezze a nyilvántartást vezető hatóságnál a megfelelő módosító eljárásokat.

Több helyen ellentmondás van a bírság kategória és a védési rendelet szövege között, a Budafoki út 52., Budaörsi repülőtér és a Bartók Béla út 40. esetében. Az adatszolgáltatásban szereplő megnevezések egy része frissítésre szorul, a 70-es évek intézménynevei a rendszerváltás után vagy megváltoztak, vagy az intézmények visszakapták eredeti nevüket. Ezek esetében javaslatunk szerint a jelenleg használatos név alkalmazása lenne megfelelő - Kafka Margit Gimnázium helyett Szent Margit Gimnázium, József Attila Gimnázium helyett Budai Ciszterci Szent Imre Gimnázium. A műemléki telekhatár térinformatikai adatainak frissítése szükséges a kelenföldi Erőmű esetében, mivel a telekhatárok megváltoztak a szomszédos lakóparképítés nyomán. Az albertfalvai római castrum műemléki környezetének térinformatikai adata is felülvizsgálandó, nem egyezik az adatbázisban szereplő helyrajzi számok szerinti lehatárolással. A műemléki környezetek tekintetében nem teljes az adatszolgáltatás, mivel a műemlékeknek a védéskor automatikusan keletkező ex lege műemléki környezetet nem minden esetben tartalmazza.

Egy esetben javasoljuk a kerületben a műemléki védelem kiterjesztését. A Fehérvári út és az Október 23. utca sarkán álló, Medgyaszay István által tervezett épületegyüttes három eleméből csak kettő védett (lakóház és templom). Javasoljuk a templom másik oldalán elhelyezkedő bérház műemlékké nyilvánításának kezdeményezését. A műemlékké nyilvánítás a nyilvántartást vezető hatóságnál (jelen esetben a fővárosi kormányhivatal) kezdeményezhető, a [kormányrendeletben](#) meghatározott módon és annak 3. melléklete szerinti adattartalommal.

Azokban az esetekben, ahol műemléki telken álló épületegyüttes még nem védett elemeinek levédése indokolt – pl. Műgyetem 1945 utáni épületei –, a műemléki védelem kezdeményezésén kívül lehetőség van fővárosi vagy kerületi egyedi védelemmel is kiemelni az épületet, mely valószínűleg gyorsabb eljárásmenetben tud megvalósulni.

A műemléki környezetek kijelölését átgondolandónak tartjuk, mert jelenlegi formájukban nem minden esetben járulnak hozzá kellőképpen a műemléki érték feltárulásának látványához. Érdekes esetet mutat a Gellérthegy Horváth-villa és kertje, mely esetében az egyedileg kijelölt műemléki környezetnek nem része a műemléki telekkel északon csatlakozó három telek. Ezen a területen épült fel a gellérthegy villás beépítés léptékébe nem illeszkedő társasház-komplexum,

mely talán több figyelmet kapott volna a tervezés fázisában örökségvédelmi szempontból, ha műemléki környezetet is érint a beruházás.

Javasoljuk Újbuda Főépítési Irodája számára a műemléki törlési határozatok éves követését, és indokolt esetben a törölt épületek kerületi védelem alá helyezését.

3.3 Fővárosi védelem

A fővárosi szintű védettséggel kapcsolatos feladatokat [Budapest Főváros Önkormányzata Közgyűlésének 30/2017. \(IX. 29.\) önkormányzati rendelete a településkép védelméről](#) tartalmazza.

A fővárosi védett épületek nyilvántartását a Fővárosi Önkormányzat vezeti.

A fővárosi védelem két védettségi kategóriát különböztet meg, *egyedi védettségű építményeket és épületegyütteseket*.

Fővárosi helyi egyedi védettségű építmények „azok az épületek, épületrészek, műtárgyak, berendezési tárgyak, közterületi létesítmények, amelyek az építészeti örökség kiemelkedő értékű elemei, történelmi, régészeti, művészeti, tudományos, társadalmi vagy műszaki-ipari, mérnöki szempontból, illetve a hagyományos városkép megőrzése szempontjából jelentős alkotások, ideértve a hozzájuk tartozó kiegészítő külső és belső díszítőelemeket, esetenként a használat módját, amelyeket Budapest Főváros Közgyűlése rendeletében védelem alá helyezett.”

A kerületben 83 fővárosi egyedi védett épület található. A helyi védelem célja a védettséget megalapozó állapot megőrzése, vagy az eredeti, építéskori állapot helyreállítása.

Helyi védettségű építményekre vonatkozó fontos szabály, hogy az építmények egésze nem bontható. Részleges bontás azon épületrészek esetében lehetséges, amelyek értéket nem hordoznak.

Fővárosi helyi egyedi védettségű épületegyüttesek „azoknak az ingatlanoknak a körülhatárolt vagy meghatározott csoportja, amelyeken jellemzően az építészeti örökség kiemelkedő értékű elemei állnak, és azok történelmi, régészeti, művészeti, tudományos, társadalmi vagy műszaki-ipari szempontból jelentősek, városszerkezeti, városképi szerepük meghatározó - akkor is, ha nem minden egyes alkotóelemük rendelkezik építészeti értékkel -, amelyeket Budapest Főváros Közgyűlése rendeletében védelem alá helyezett.”

A kerület 9 védett épületegyüttese nagyban hozzájárul az értékes utcaképek védelméhez, elsősorban a Szentimreváros és Lágymányos területén. A fővárosi védelem alatt álló épületegyüttesek védelme abban tér el az építmények védettségétől, hogy indokolt esetben az

együttesben lehetséges egy-egy épület teljes bontása. Az új épületre ebben az esetben településképi vélemény szükséges, biztosítandó az illeszkedés követelményét.

Fővárosi helyi védett építményt vagy épületegyüttest érintő beavatkozás esetén a Fővárosi Önkormányzat településképi véleményezési eljárást folytat le az építésügyi hatósági engedélyezési eljárást megelőzően. A Fővárosi Önkormányzat településképi véleményét a főépítész álláspontjára alapozva alakítja ki, a Főpolgármesteri Hivatal Várostervezési Főosztálya Építészeti Értékvédelmi Csoportjának szakmai segítségével.

Bár több erre vonatkozó lakossági javaslat érkezett a kerületi épített örökséggel kapcsolatban, fővárosi védett épületegyüttesen belül kerületi védelmet keletkeztetni nem lehet. Az épületegyüttesen belül egy vagy több értékesebb, fontosabb épület fővárosi egyedi védelemmel való kiemelésére van lehetőség. E logika alapján kapott védelmet például a közelmúltban az Eszék utcai házsor két saroképülete.

Javaslataink között szerepel egyes védett épületegyüttesek kiterjesztése további közvetlenül csatlakozó épületekkel, melyek utcaképi szempontból egy egységet alkotnak, pl. Bertalan Lajos utca páratlan oldala, Karinthy Frigyes út 3-9., Karinthy Frigyes út 4., Lágymányosi utca 16., 20.

A tanulmány készítése közben, 2022 április 27-én fogadta el a főváros a településképi rendeletének módosítását, melynek során több 1945 utáni épület kapott védelmet. E tendenciának megfelelően az 1945 utáni épületek esetében a fővárosi védelemre irányuló kezdeményezést javasoljuk.

Javasoljuk, hogy Újbuda Főépítészeti irodája a fővárosi védelemre vonatkozó javaslataink alapján a védelmet a Főpolgármesteri Hivatal Várostervezési Főosztályának Építészeti Értékvédelmi Csoportjánál kezdeményezze.

3.4 Kerületi helyi védelem

A kerületi épített örökség védelmével kapcsolatos szabályokat a Budapest Főváros XI. Kerület Újbuda Önkormányzata Képviselő-testülete 46/2017. (XII. 21.) önkormányzati rendelete a településképi védelméről tartalmazza.

A helyi értékvédelem feladata:

„..a különleges oltalmat igénylő településszerkezeti, településképi, táji, építészeti, néprajzi, településtörténeti, régészeti, művészeti, ipartörténeti szempontból védelemre érdemes településkarakter, településszerkezetek, épületegyüttesek, épületek és épületrészek, építmények, építményhez tartozó földrészlet, műtárgyak, szobrok, emlékművek, síremlékek, utcabútorok (a továbbiakban együtt: védett értékek körének számbavétele és meghatározása,

nyilvántartása, dokumentálása, megőrzése, megőriztetése és a helyi lakossággal történő megismerttetése és a védett értékek fenntartása, megújulásuk elősegítése, károsodásának megelőzése vagy elhárítása.”

A rendelet szerint a kerületi védelemben jelenleg egy védelmi kategória él, a *helyi egyedi védelem*. Négy épület áll helyi egyedi védelem alatt, a Ménesi út 16. szám alatti Elekes-villa, a Ménesi út 57/a alatti lakóház, az Elek u. 26. szám alatti lakóház, és a Bicskei utca 4-8. szám alatti társasház.

A kerületi helyi védett épületekre vonatkozó követelményeket a rendelet 20/A. §-a tartalmazza, mely szerint a helyi egyedi védelem kiterjed az épületek külső-belső értékeire. A védendő értékeket az értékvédelmi dokumentáció rögzíti, melynek tartalmát és elkészülésének helyét az eljárásrendben a rendelet nem határozza meg. A fővárosi településképi rendeletben található egy meghatározás az értékvédelmi dokumentáció tartalmára (“értékvizsgálat alapján készített dokumentáció, amely tartalmazza az építészeti értékről készített, történeti kutatással alátámasztott szöveges leírást és fotókat”), de ezt a kerületi rendeletben is javasolt lenne megfogalmazni.

A kerületi egyedi védett épületekre vonatkozó követelmények:

“(1) A kerületi helyi védett épületnek, építménynek az értékvédelmi dokumentáció szerinti minden alkotórészét - ideértve a hozzá tartozó kiegészítő, külső és belső díszelemeket is, továbbá esetenként a rendeltetés módját - védelem illeti.

(2) A kerületi helyi védett épületek bővítése, felújítása (például homlokzatvakolás, színezés, nyílászárócsere, tetőfelújítás, tetőtér-beépítés) során az eredeti épület anyaghasználatát, léptékét és formavilágát alkalmazó vagy ahhoz illeszkedő építészeti megoldások megengedettek.

(3) A kerületi helyi védelem alatt álló építmények helyreállításánál, átalakításánál és bővítésénél
a) az épület jellegzetes tömegét, tömegkapcsolatait eredeti formában és arányban kell fenntartani; bővítés esetén a meglévő és új épülettömegek arányai, formái és anyaghasználatai illeszkedjenek egymáshoz;

b) az épületnek a közterületről látható homlokzatát meg kell tartani, az értékvédelmi dokumentációban meghatározott állapotba kell hozni és szükség esetén az eredeti állapotnak megfelelően vissza kell állítani

ba) a homlokzat felületképzését,

bb) a homlokzat díszítő elemeit,

bc) a nyílászárók keretezését, azok jellegzetes szerkezetét, az ablakok osztását,

bd) a tornácok kialakítását és

be) a lábazatot, a lábazati párkányt;

c) az alaprajzi elrendezés - különösen a fő tartószerkezetek, főfalak, belső elrendezés elemei -, valamint a meghatározó építészeti részletek és szerkezetek megőrzendők és

d) új épületgépészeti vagy távközlési berendezés kültéri egysége és kábele, így különösen parapetkonvektor, szellőző- és klímaberendezés kültéri egysége vagy parabolaantenna az épület közterületről látható részén nem helyezhető el.

(4) A kerületi helyi védett épület belső korszerűsítését, átalakítását, bővítését az eredeti szerkezet és belső értékek tiszteletben tartásával, az értékvédelmi dokumentáció javaslatainak figyelembevételével kell megoldani.

(5) Kerületi helyi védett épület bontására a védett épület olyan mértékű károsodása esetén kerülhet sor, mely műszaki eszközökkel nem állítható helyre. A védett épület, épületrész bontására csak a védettség megszüntetését követően kerülhet sor.”

A kerületi védett örökséggel kapcsolatos eljárások szereplői a rendelet szerint a Polgármester, a Képviselő-testület, az Önkormányzat Kulturális és Köznevelési Bizottsága, a Főépítész és az építészeti-műszaki tervtanács. Védetté nyilvánítást bárki kezdeményezhet a rendeletben meghatározott adatokat tartalmazó beadvánnyal a Polgármesteri Hivatal Településrendezési és Településképi Osztályán. A védetté nyilvánításról az Önkormányzat Képviselő-testülete dönt, a döntéselőkészítésről a kerületi főépítész gondoskodik, ha szükséges, szakértők bevonásával.

A rendelet a településképi véleményezési eljárásban a helyi építészeti-műszaki tervtanács állásfoglalását igénylő területeket jelöl ki: Gellérthegy, Szentimreváros és Lágymányos kerületrészek, a Madárhegy-Rupphegy, Sashegy, illetve a fő közlekedési útvonalak (térképen a rendelet [2.sz. mellékletében](#)). Védett értéket érintő beavatkozás esetén javasolt a tervtanács bizottságába műemléki szakértő felkérése, és a beavatkozással érintett épületrészre értékvédelmi dokumentáció készíttetése.

A településképi rendelet szerint az Önkormányzat Képviselő-testülete évente a költségvetésben meghatározza az Örökségvédelmi Pénzügyi Keretből felhasználható támogatás költségkeretét, melyre a kerületi védett épületek tulajdonosai pályázhatnak. Elviekben a Kulturális és Köznevelési Bizottság minden év március 30-ig előkészíti a pályázat kiírását, meghatározza a pályázati feltételeket, az eljárás szabályait. Valószínűleg a kerületi helyi védett épületek számának növelése nyomán a lakosság részéről is növekedni fog az igény a támogatásra, így a védekeket követően javasoljuk a pályázati feltételek mielőbbi kidolgozását és pályázat meghirdetését.

Kerületi szinten az egyedi és területi védelmek kijelölése mellett a településrendezési eszközök is segíthetik az épített örökség védelmét. A településképi rendelet településképet meghatározó területeinek differenciálása, egyedi építészeti követelmények megfogalmazása a településképi arculati kézikönyv karaktervizsgálata és tanulmányunk által kiemelt, történeti beépítést őrző

területekre javasolt lenne. Emellett a kerületi építési szabályzatban a történeti beépítést őrző területeken a meglévő állapot megőrzésére irányulóan javasolt meghatározni a legkisebb telekméret, a beépítési %, a zöldfelületi arány és az épületmagasság paramétereit.

Jelenleg a településképi rendelet örökségvédelmi szempontból releváns egyedi építészeti követelményeket fogalmaz meg két területen: összevontan Gellérthegy, Szentimreváros, Lágymányos kerületszervezetekben, és a kelenföldi OTI telepen.

Az épített örökségben leggazdagabb kerületszervezetekre - Gellérthegy, Szentimreváros és Lágymányos területére - megfogalmazott egyedi építészeti követelmények a rendelet a 19. §-ában találhatóak, melyek mindegyike meglévő épület homlokzatfelújítására vonatkozik. E területeken álló védett épület felújítása esetén az egyedi védelemre vonatkozó követelmények mellett e követelményrendszer is teljesítendő. A három városrészre együttesen vonatkozó egyedi építészeti követelmények nem a karakterhordozó elemek megőrzésére irányulnak, inkább általánosságban törekszenek a meglévő homlokzati kép megtartására, és arra, hogy a társasházak felújítása lehetőleg összehangoltan, és ne lakásonként történjen.

Egyedi építészeti követelmények Gellérthegy, Szentimreváros és Lágymányos területén:

(2) Gellérthegy, Szentimreváros és Lágymányos területén homlokzati nyílászárók cseréje esetén az épület homlokzatán alkalmazott nyílászárók színét és jellemző osztását meg kell tartani, kivéve, ha a homlokzaton minden nyílászárót egyidejűleg kicserélnék.

(3) Épülethomlokzaton földszint feletti födémmagasságban cégér nem helyezhető el, továbbá épület díszítőtagozatot nem takarhat el.

(4) Energetikai korszerűsítés esetén a homlokzat tagozatait, domborműveit meg kell őrizni vagy helyre kell állítani.

(5) Épület felújítása, utólagos hőszigetelése, átszínezése a homlokzat egészére vonatkozó koncepció alapján végezhető.

(6) Szimmetrikus ablakkiosztás esetén a nyílásméretet csak a szimmetria megtartásával lehet megváltoztatni.

(7) Erkély, loggia beépítése nem megengedett.

(8) Közterületről látható homlokzaton a meglévő nyílászáró-kiosztáshoz nem igazodó új nyílászáró kialakítása nem megengedett.

(9)31 Épületek nem fedhetők bitumenes zsindellyel.

(10) Világörökségi területen napelem és napkollektor elhelyezése közterületről látható módon nem megengedett.

(11) Tetőterasz a tető alapterületének legfeljebb 30%-án, közterületről nem látható módon létesíthető az épület nem közterület felőli oldalán. Világörökségi területen konzolos, utólagos tetőterasz nem építhető.

Egyedi építészeti követelmények vonatkoznak a fővárosi épületegyüttesként védett egykori OTI tisztviselőtelep épületeire is, a kialakult utcaképet védendő. A rendelet 5.sz. mellékleteként a homlokzati megjelenésre és az anyaghasználatra vonatkozó építészeti útmutató is készült. A részletes szabályozás ellenére a területen érezhető a karakterhordozó építészeti részletek átalakulása. Az eredetileg osztott fa nyílászárókat sok esetben osztás nélküli műanyag nyílászárókra cserélik. Külső redőnytok, ablakrács és előtető nem megengedett, mégis sok homlokzatra felkerülnek. A gazdaságossága miatt népszerű cserepeslemez is megjelent egy-egy épületen. E tendenciák figyelmet érdemelnek, és örökségvédelmi szempontból cél a visszaszorításuk.

A kerületi szabályozási terv tartalmazza az egyes területek beépíthetőségének paramétereit. A történeti beépítést őrző területeken a meglévő állapot megőrzésére irányulóan javasolt meghatározni a beépítés módját, a beépítési százalékot, a szintterületi mutatót, a zöldfelületi mutatót, építmény/épület/homlokzatmagasságot.

Meglévő beépítés megőrzése szempontjából kiemelt területek:

- *Gellérthegy:* szabadonálló villás beépítésű területek
- *Szentimreváros:* Bartók Béla út menti zártudvaros, belső udvaros, csatlakozó udvaros, beépítés; szabadonálló villás beépítés a Gellért-hegy lejtőjén, Villányi és Bocskai út közötti beépítés; Lenke-udvar
- *Kelenföld:* a vasút, Budaörsi út, Villányi út által határolt, második világháború előtt beépült terület, szabadonálló, többlakásos beépítéssel; a Karolina úttól nyugatra fekvő ipari területet körülölelő lakótömbök; a körvasúttól északra fekvő tömbök; lakótelepek nagyarányú zöldterülete; déli rész családi házas, részben két világháború közötti alacsony intenzitású beépítése; Bartók Béla út és Bocskai út menti beépítés; útkereszteződések teresedései
- *Albertfalva:* OTI telep és a csatlakozó telepes beépítés a Mezőkövesd utcáig; Temetődűlő alacsony intenzitású, családi házas beépítése

A Gellérthegy villás beépítésű területein az értékes épületállomány védelmén túl a történeti épület-szabad tér arány megtartása a legfontosabb. Ez a szabályozásban az építési övezetek paramétereiben fogható meg. A jelenlegi szabályozásban a villás beépítés Lk-2-XI-02 és Lk-2-XI-03 övezetekbe tartozik. Lk-2-XI-02 esetén a legkisebb kialakítható telekterület 1000 m², a

beépítési mód szabadonálló, a legnagyobb terepszint feletti beépítettség értéke 15%, a zöldfelület megengedett legkisebb értéke 75%. Lk-2-XI-03 esetén a legkisebb kialakítható telekterület 1500 m², a beépítési mód szabadonálló, a megengedett legnagyobb terepszint feletti beépítettség értéke 20%, a zöldfelület megengedett legkisebb értéke 65%. A beépítés sűrűsödése, a telekmegosztás, telekösszevonás kerülendő, a terepszint feletti beépítés megengedett mértéke nem növelhető, a zöldfelületi arány nem csökkenthető.

Lágymányos és Szentimreváros zártosított beépítésű területein az emeltráépítések nyomán tovább sűrűsödik a beépítés. A történeti beépítési arányok megőrzése érdekében ezeken a részeken - VT-V-XI-03, VT-V-XI-04, VT-V-XI-05, VT-V-XI-06, VT-V-XI-07 övezetekben a megengedett legnagyobb építménymagasság/homlokzatmagasság/párkánymagasság értékei felülvizsgálandóak.

4. Helyzetértékelés, javaslatok – értékvédelmi terv

E fejezet felhívja a figyelmet a kerületi épített örökség legértékesebb és veszélyeztetett elemeire, az örökséget érintő építési tendenciákra, és tartalmazza az önkormányzati hatáskörön belül tehető lépéseket az örökség megóvása érdekében. Szöveges javaslatunk a tanulmány mellékletét képező adatbázissal együtt kezelendőek, mely tartalmazza az egyedi javaslatokat, nemcsak helyi, hanem fővárosi és műemléki védelem tekintetében is.

4.1 Korszakok és stílusok

Újbuda épített örökségének – még részben földfelszín feletti – legrégebbi elemei a római korból származnak. Az [Albertfalva](#) területén állt katonai tábor és Sylvanus szentély országosan védett műemlékek, de ez sem hasznosításukon, sem állapotukon nem látszik. Hasonló a helyzet a [Kőérberék](#) területén lévő középkori Kána apátság romjaival, a [kelenföldi](#) barokk lőporraktár is csak annyival van jobb helyzetben, amennyit fiatalabb kora indokol. Mind különleges és értékes építményeink, védelmükre a jogszabályi keretek nem elegendőek, szükséges lenne komplex hasznosítási és bemutatási koncepció kialakítása. Jelen helyzetükben nem tudnak a közösségi emlékezet részévé válni.

A [kerület beépítésének története](#) nyomán is világos, hogy az elszórt korai emlékek mellett a 19. század végétől a II. világháborúig tartó időszak adja az épített örökség zömét. Az egymás mellett élő és néhol egy-egy épületen is keveredő késő-historizáló és századfordulós stílusok jellegzetessége, hogy gazdag homlokzati architektúrával és részletképzéssel dolgoztak. [Szentimreváros](#) és [Lágymányos](#) északi részén, de leginkább a [Gellérthegyen](#) jellemző, ahogy ezen korszakokban magas státuszú építkezések zajlottak, az építetők nem a „minimumot” várták, hanem reprezentatív épületeket. Ez az épített örökség szempontjából egyrészt azt jelenti, hogy országos viszonylatban is jelentős emlékekkel rendelkezik Újbuda, másrészt viszont épp e részletező formaképzés az, ami könnyen pusztul és megőrzése drága. Az építészeti modernizmus emlékei kedvezőbb helyzetben vannak, a síkfelületekkel határolt épülettömegek, az egyszerűbb formálású vasszerkezetek fennmaradása kevésbé veszélyeztetett. A két világháború közötti [szentimrevárosi](#) és [lágymányosi](#) épületállomány értéke nem pusztán egyedi emlékek egymás mellettiségében, hanem karakterképző erejében rejlik. Ennek nyomán javasoljuk a helyi értékvédelem területi kategóriájának alkalmazását és az érintett területekre vonatkozó gondos városrendezési szabályzat kialakítását. Az ugyanezen időszakban betelepült családi házas övezetek helyzete – elsősorban Albertfalván, Kelenvölgyben és Sashegyen – azt mutatja, hogy ezen korszak emlékei mennyire veszélyeztetettek. A Kulturális Örökségvédelmi Hivatal által

2005 és 2006 között készített értékleltár és a mai állapot összehasonlítása nyomán látszik, hogy a lezajlott felújítások, átépítések, bontások ezt az épületkört érintették legintenzívebben.

Noha a II. világháború utáni történelmi korszak megítélése nem kedvező, ezen időszak építészei igen jelentős emlékekkel gazdagították a kerületet. A modern építészet kiemelkedő emlékei részben védettek, részben jelen tanulmány készítői is javasolnak további helyi egyedi védelmet. A szocialista realista korszak elsősorban többlakásos lakóépületekkel tűnik fel, melyek a meglévő struktúrákba gond nélkül illeszkednek. Az építészeti formálás megőrzése tekintetében a historizáló épületekkel hasonló problémákkal szembesülünk, avval a különbséggel, hogy alacsonyabb státuszú épületekről van szó, így a megőrzendő formák „mennyisége” kevesebb.

Újbuda lakásállományának jelentős részét adják a tömeges lakásépítés keretében készült panelos és öntött technológiával készült lakótelepek [Kelenföldön](#), [Örmezőn](#), [Lágymányoson](#) és [Albertfalván](#). Építészeti értékelésük változó, a néhány évvel ezelőtti negatív hangnem után – különösen a kortárs lakóparkokkal való összehasonlításban – egyre kedvezőbb. Lakótelepeink állapota a panelprogram után kifejezetten jó, az eredeti koncepció fontos részét képező nagy zöldfelületek azonban csökkennek és feldarabolódnak. Általánosságban nehezebben megfogható és védhető az, ami épületként nem létezik; az üresség, az építészek által beépítetlenül hagyott terek, miközben ez ugyanúgy része az örökségnek.

Az ezredforduló utáni beruházások értékét az időbeli közelség miatt nehezebb megítélni. Az építészeti szakajtó figyelmét már felkeltette néhány újbudai épület.

4.2 Épülettípusok, funkciók

Az egyes épülettípusokat tekintve feltűnő különbségeket tapasztalhatunk. Általánosságban a legjobb állapotban – értékeiket őrizve – a szakrális épületek vannak, részben a közösségek, részben az egyházak áldozatvállalása nyomán. Hasonlóan jó helyzetben vannak az iskolák, az intézményi fenntartás igen kedvezőnek tűnik, az utóbbi időkben megvalósult bővítések nyomán örökségvédelmi szempontból talán túl kedvezőnek is. Az eredeti beépítési koncepciókat a tornacsarnokok telepítése csak részben vette figyelembe, az örökséghez való építészeti illeszkedés sem volt szempont. Noha általánosságban az intézményi fenntartás kedvezőnek tűnik az örökségvédelem szempontjából – hiszen a jogszabályok betartatása egyszerűbb – az újbudai felsőoktatási épületek állapota kevésbé jó, a Kertészeti Campus sorsa is bizonytalan.

Az épületállomány zömét a lakóépületek adják, melyek túlnyomórészt magántulajdonban vannak. Ha az épített örökség helyzetét vizsgáljuk – összevetve a Kulturális Örökségvédelmi Hivatal másfél évtizede készített értékleltárával – egyértelmű, hogy az épületek pusztulásának valószínűsége annál nagyobb, minél kevesebb tulajdonosuk van, és minél nagyobb az eltérés a

jelenlegi településrendezési szabályok által megengedett beépítéshez képest. A befektetői ingatlanfejlesztés számára – amennyiben ezt nem akadályozza helyi védelem – logikusan inkább megéri bontani és jóval nagyobb építeni, mint felújítani. A lakóépületek sorát tekintve a legnagyobb kihívás energetikai helyzetük javítása. A homlokzati külső hőszigetelés azon [korszakokba](#) eső épületeknél, ahol gazdag formálású részletekkel alakították az architektúrát, problémát fog jelenteni az épített örökség megőrzése szempontjából. A stukkók, vakolatformák, esetleges kő részletek megőrzése többletbefektetést igényel, amit támogatással lehet biztosítani. Az energetikai korszerűsítés másik – örökséget érintő – vonatkozása a nyílászárócsere. Sajnálatos módon az elmúlt évszázadban igen gyakran elmaradt a karbantartás, így a csere műszaki szempontból sok helyen indokolt. Az eredeti profilméretet és osztást követő, korszerű, egyedi fa nyílászárók ára a piacon gyorsan elérhető műanyag verziókhöz képest jelentősen több. Az árkülönbség önkormányzati támogatása itt is indokolt, maga az energetikai fejlesztés jogos igénye a tulajdonosoknak. Ahhoz, hogy a lakosság az értékvédelemben együttműködjön – az értéktudatosítás mellett – azok kompenzációja elengedhetetlen, akikre a szabályozás a közösség érdekében többlet-terheket ró.

A legmostohább sors az eredeti funkciójukat elvesztő épületeknek jut az országos trendekhez hasonlóan. Itt elsősorban az ipari-építészeti örökség és a felhagyott katonai objektumok körére kell gondoljunk Újbudán. A jogi védelem ezeknél kétélű fegyver, ugyan gyors bontásukat megakadályozhatja, de karbantartásukat, újrahasznosításukat nem segíti elő. Amennyiben nem fejleszthetőek a mai igények szerint, nem is akad könnyen befektető a megőrzésbe. Emiatt csak néhány, kiemelkedő emlék védelmét javasoltuk. Műszaki állapotuk alapján ide sorolhatjuk a közlekedési infrastruktúra épületeit is, amelyek funkciójukat ugyan megtartották, de sokszor elavultak, műszaki állapotuk általában kiábrándító.

4.3 Szabályozás

Az országosan védett emlékek tekintetében vizsgálatunk elsősorban néhány adminisztratív jellegű pontosítást javasol. Több helyen ellentmondás van az adatszolgáltatásban a bíróság kategória és a védési rendelet szövege között, a Budafoki út 52., Budaörsi repülőtér és a Bartók Béla út 40. esetében. Az adatszolgáltatásban szereplő megnevezések egy része frissítésre szorul, a jelenleg használatos név alkalmazása lenne megfelelő - Kafka Margit Gimnázium helyett Szent Margit Gimnázium, József Attila Gimnázium helyett Budai Ciszterci Szent Imre Gimnázium. A műemléki telekhatár térinformatikai adatainak frissítése szükséges a kelenföldi Erőmű esetében, mivel a telekhatárok megváltoztak a szomszédos lakóparképítés nyomán. Az albertfalvai római castrum műemléki környezetének térinformatikai adata is felülvizsgálandó, nem egyezik az adatbázisban szereplő helyrajzi számok szerinti lehatárolással. A műemléki

környezetek tekintetében nem teljes az adatszolgáltatás, mivel a műemlékeknek a védéskor automatikusan keletkező ex lege műemléki környezetet nem minden esetben tartalmazza. Egy esetben javasoljuk a kerületben a műemléki védelem kiterjesztését. A Fehérvári út és az Október 23. utca sarkán álló, Medgyaszay István által tervezett épületgyüttes három eleméből csak kettő védett (lakóház és templom). Javasoljuk a templom másik oldalán elhelyezkedő bérház műemlékké nyilvánításának kezdeményezését.

A fővárosi védelem tekintetében Újbuda gazdag terület, a 2022-ben beérkezett lakossági javaslatok és vizsgálatunk alapján néhány helyen a területi védelem kiterjesztését, illetve egyes – védett épületgyüttes részeként a védelem körébe tartozó – emlék kiemelését tartjuk szükségesnek.

A kerületi helyi védelem körébe jelenleg négy épület esik, ez a környező kerületekkel való összehasonlításban igen alacsony. Az Önkormányzat határozott szándéka e kör bővítése, melyhez a lakosság javaslatait is kérte 2022 tavaszán, számos javaslat érkezett a helyi civil szervezetektől és a lakosságtól. E mellett jelen vizsgálat keretében lezajlott a kerület „lejárása”, így majd 400 javaslat vár alaposabb elemzésre. Ennyi épületet és épületcsoportot természetesen nem lehet egyik pillanatról a másikra helyi védelem alá helyezni, a válogatáshoz érdemes határozott szempontrendszerrel felállítani. A szakértői vizsgálat az egyes városrészek kontextusában emelte ki a különösen értékes és a helyi karakter szempontjából fontos elemeket, a civil szervezetek javaslatai részben ugyanezen logikával készültek, részben a helyi identitás szempontjából fontos épületeket jelölték, természetesen azokban a városrészekben, melyekhez kötődnek. Ebből következően azon területek, ahol nincs aktív városvédő mozgalom, kimaradtak ebből a körből. A lakossági javaslatok pedig természetesen még kevésbé egyenletesen fedik le a kerületet.

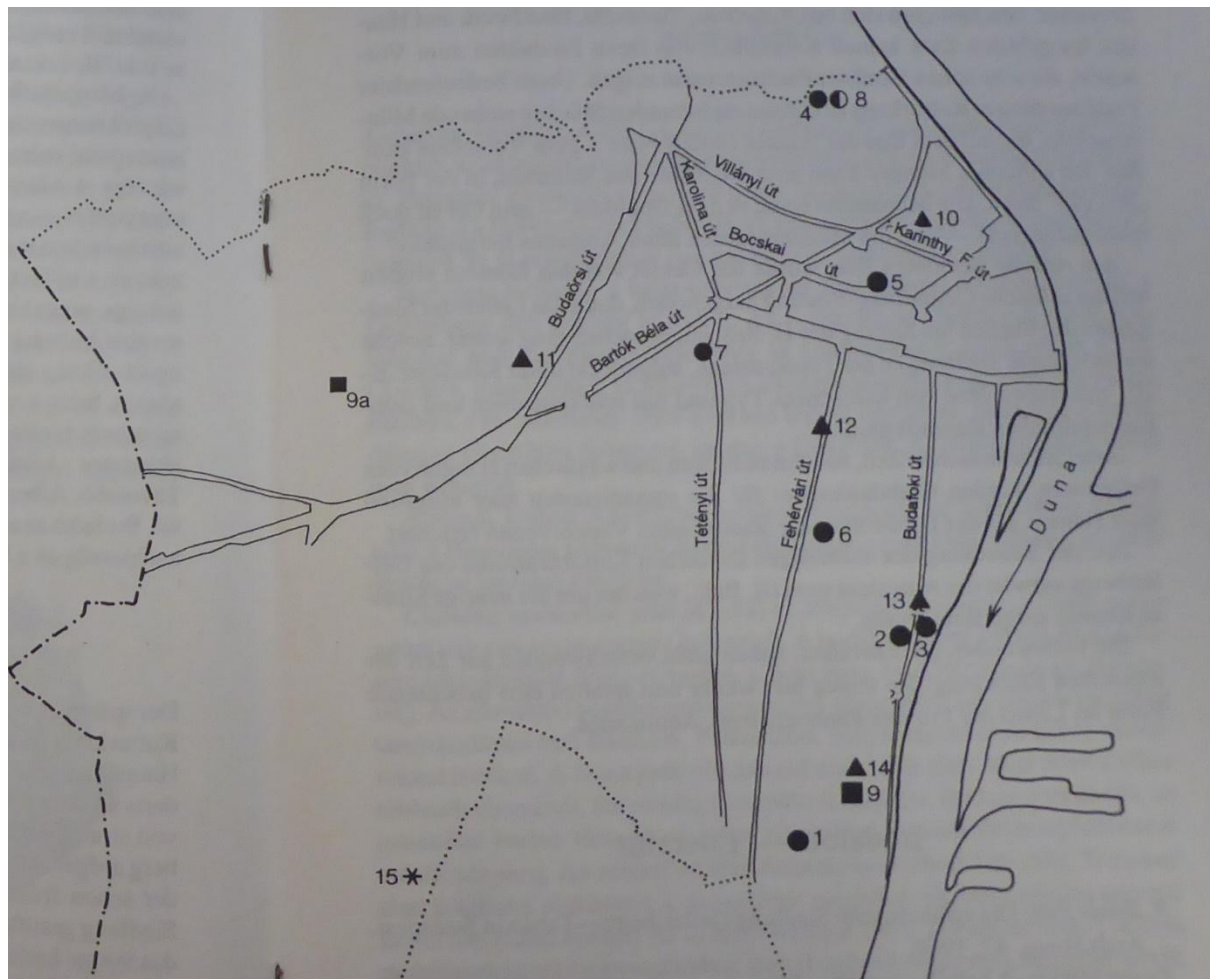
A válogatás szempontrendszerének kialakításához figyelembe kell venni a helyi védelem eszköztárát. A jelenlegi helyzetben a helyi védelem elsősorban a bontástól tudja megmenteni az épületeket, így elsődleges tényező mindenképp a veszélyeztetettség kell legyen. Második összetevőként pedig a karakterhordozó jelleget érdemes kiemelni. Különösen ez utóbbihoz a városszabályozás is pozitívan járulhat hozzá. Nyilvánvalóan szükséges lenne a restriktív eszközökön túl támogató, tanácsadó, érzékenyítő metódusok bevezetése is. Önkormányzati felújítási pályázatok esetében – amennyiben az értékek védelmét szem előtt tartó beruházásról van szó – előnyt kellene biztosítani a védett épületeknek. Amennyiben erre lehetőség van, sokat segíthetne, ha szakértő támogatás lenne elérhető az építkezést tervezők számára, például egy műemléki szakmérnökkel való konzultáció biztosításával. A helyi közösségek társadalmi kohézióját is erősítené, ha a kerületi programok kínálatában az épített örökség is hangsúlyosan megjelenne.

A védelemnek ki kellene terjednie az értékek folyamatos – de legalább időszakonkénti – monitorozására. Egyrészt szükségszerű a jogi eszközökkel már védett objektumok tekintetében annak figyelése, hogy esetleg az országos, vagy fővárosi védelem köréből mi „esik ki”. Másrészt az építészeti értékek – akár jogi védelemtől független – újrainventarizálása jöhet szóba. Ilyen projekthez példaként szolgálhat Terézváros önkormányzatának a BME Építészettörténeti és Múemléki Tanszékével összefogva készült [értékvizsgálata](#).

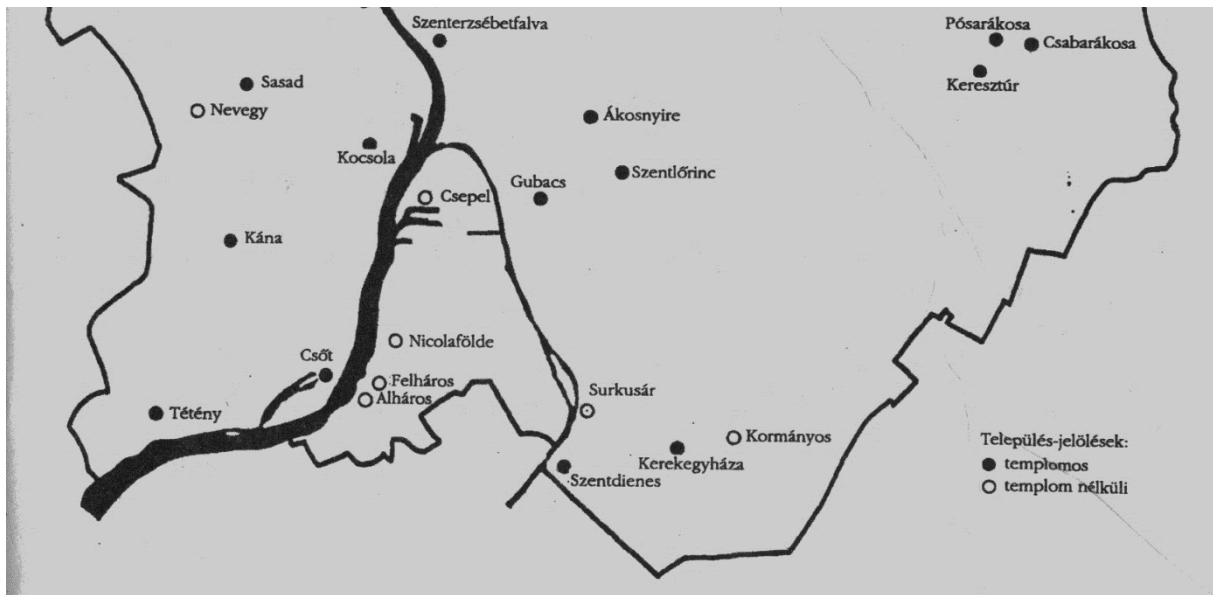
A kerületi épített örökség védelmére az Önkormányzatnak több eszköze is rendelkezésre áll. Lehetséges új egyedi és területi védelmek kijelölése, és az azokhoz tartozó véleményezési, bejelentési eljárások követelményrendszerének meghatározása. Emellett a településrendezési eszközök új épületek építésére vonatkozó követelményeinek kidolgozása is Önkormányzati hatáskör. Javasoljuk a településképi rendelet településképet meghatározó területeinek differenciálását, egyedi építészeti követelmények megfogalmazását a településképi arculati kézikönyv karaktervizsgálata és tanulmányunk által kiemelt városépítészeti jellegzetességek alapján. Emellett a kerületi építési szabályzatban a történeti beépítést őrző területeken a meglévő állapot megőrzésére, vagy a történeti állapot helyreállítására irányulóan javasoljuk meghatározni a beépítési paramétereket.

5. Térképek

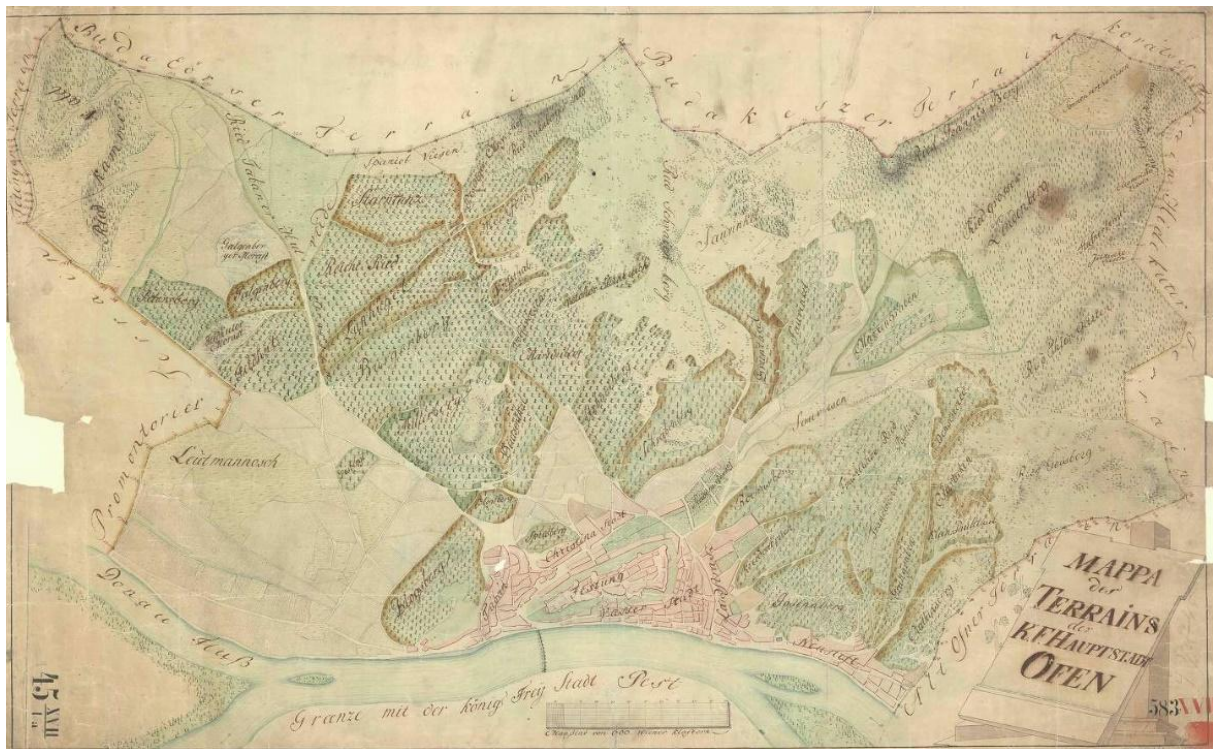
5.1 Budapest – Újbuda



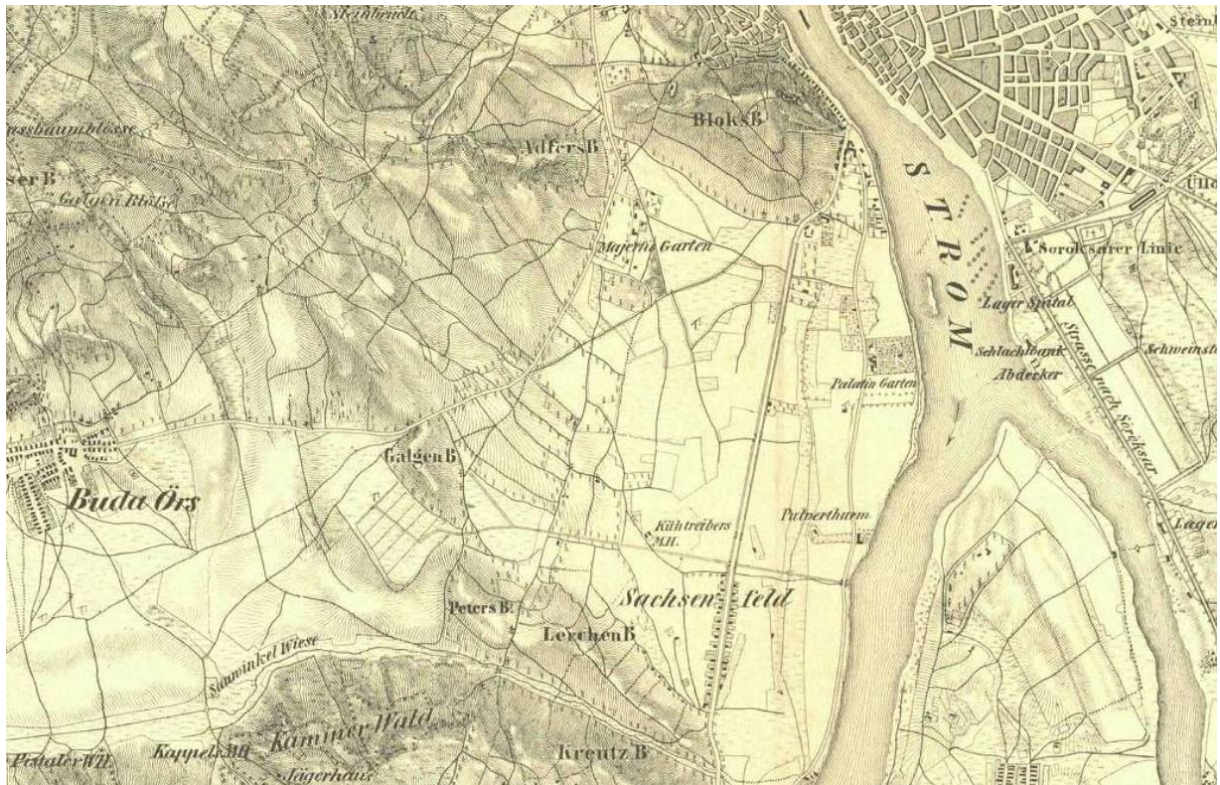
Újbuda régészeti lelőhelyei (1-6 Óskor, 8 Kelta kor, 9 Római kor, 10-14 Népvándorláskor, 15 Középkor) / Havassy 1993



Középkori települések Budapest területén / Szabó 1997



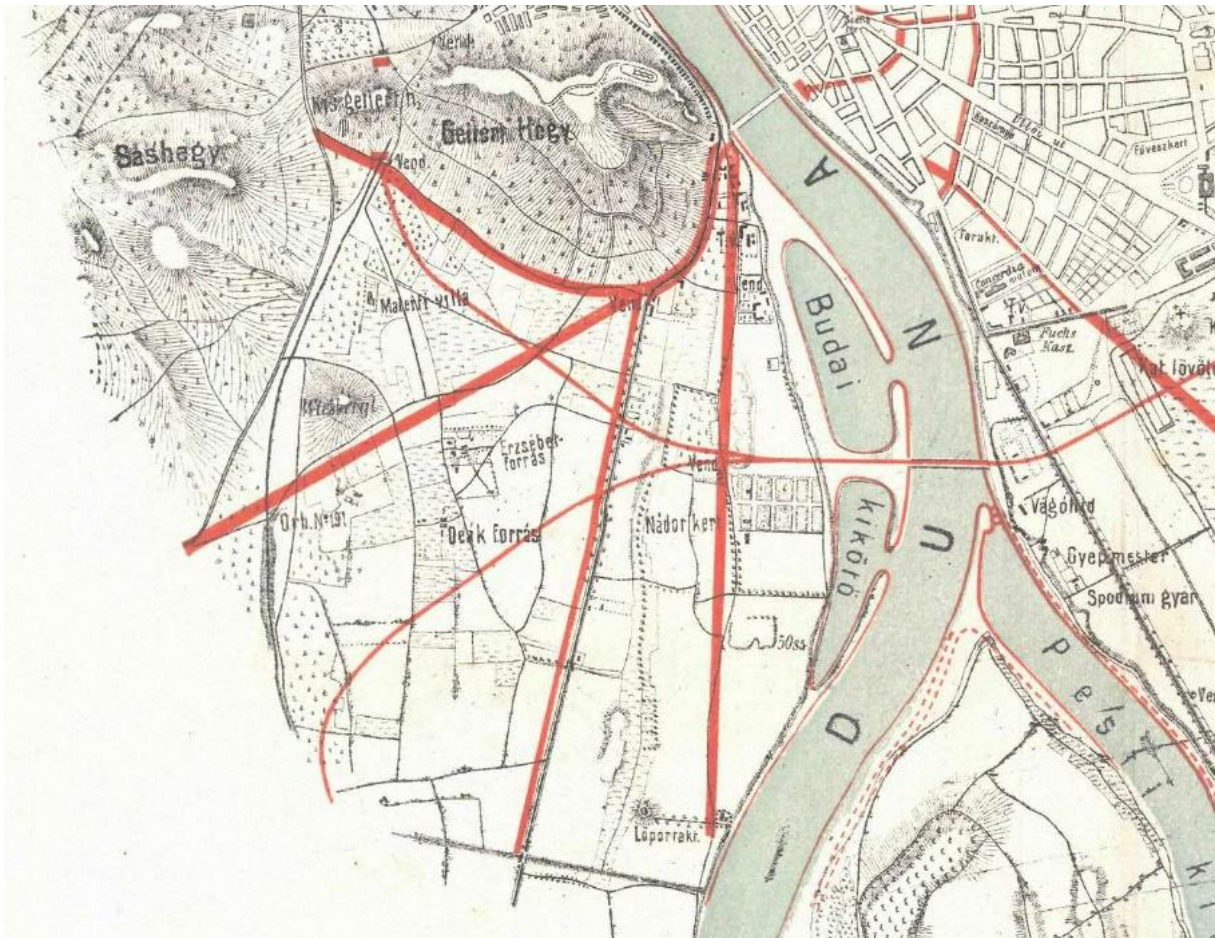
18. század vége



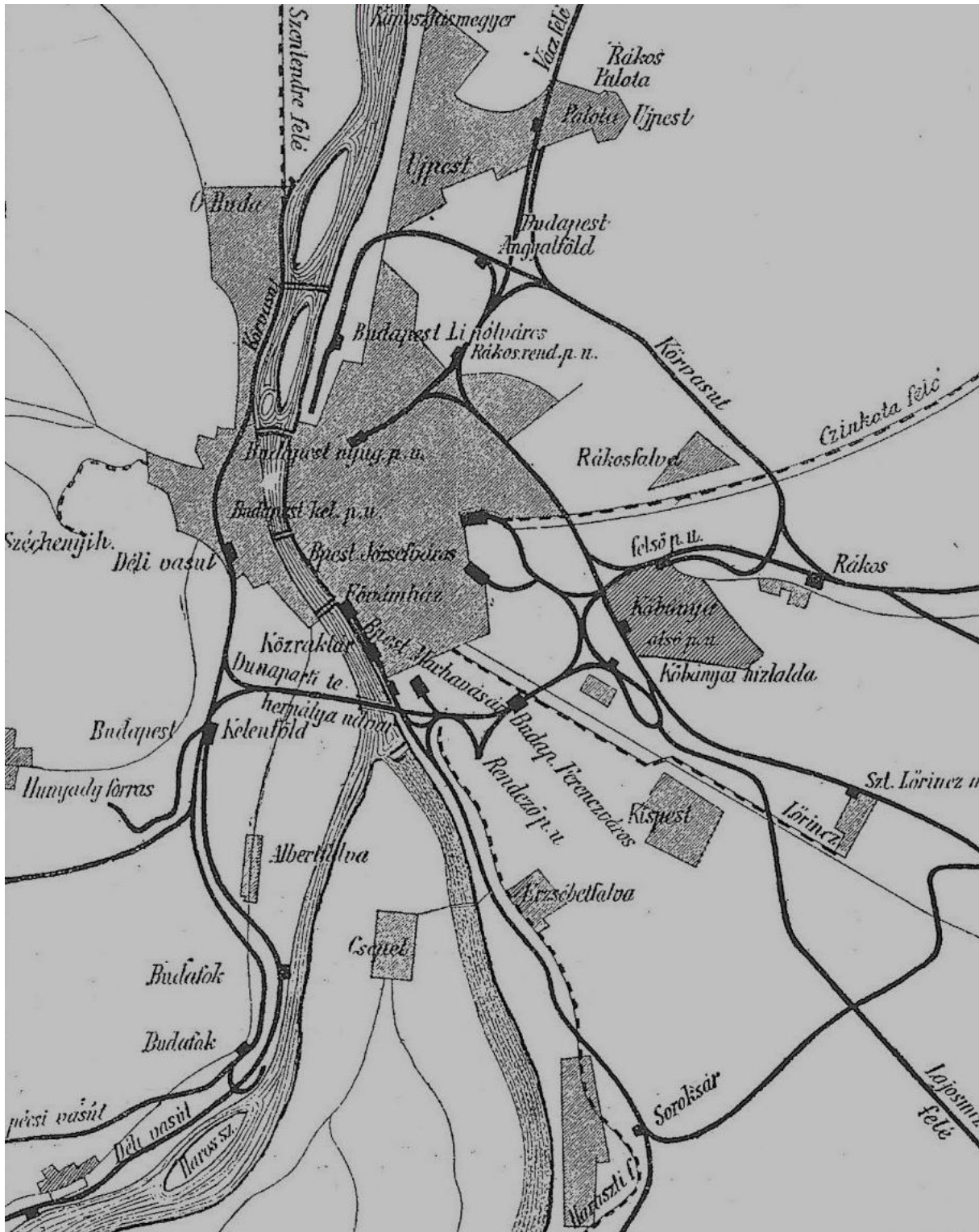
1852



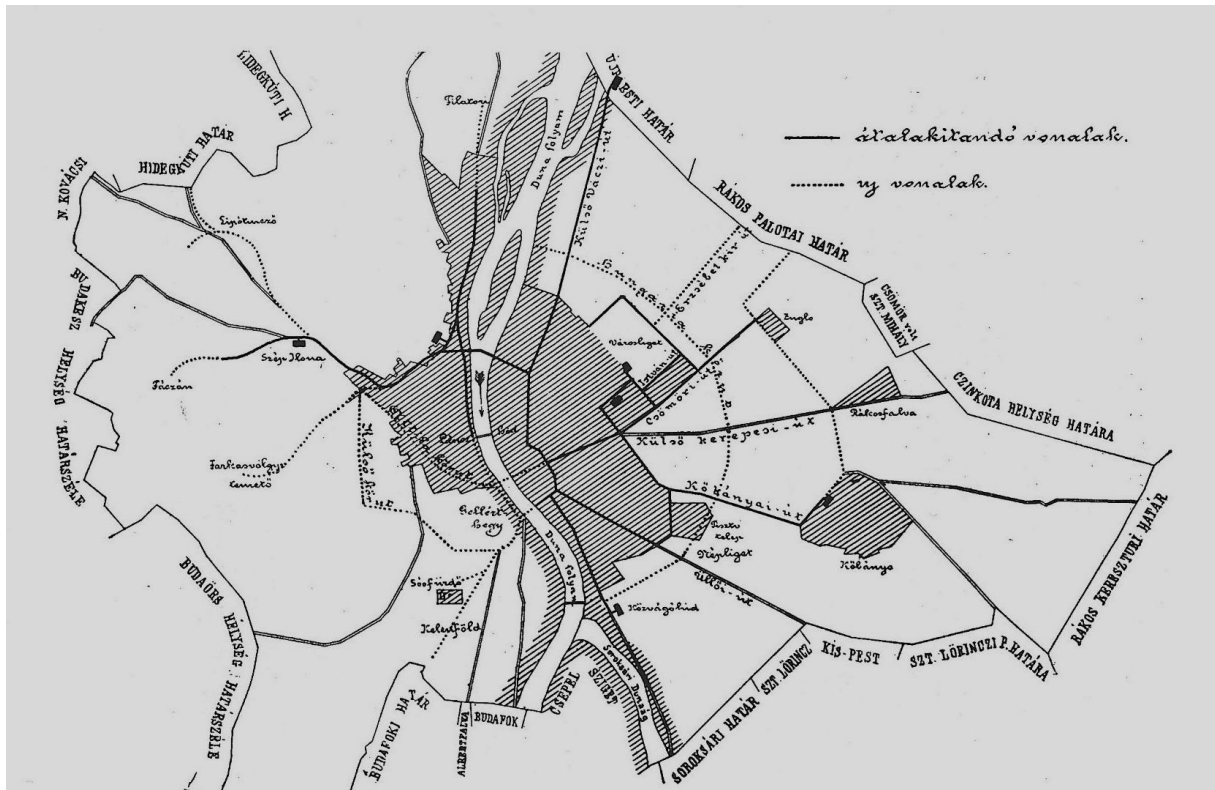
1854



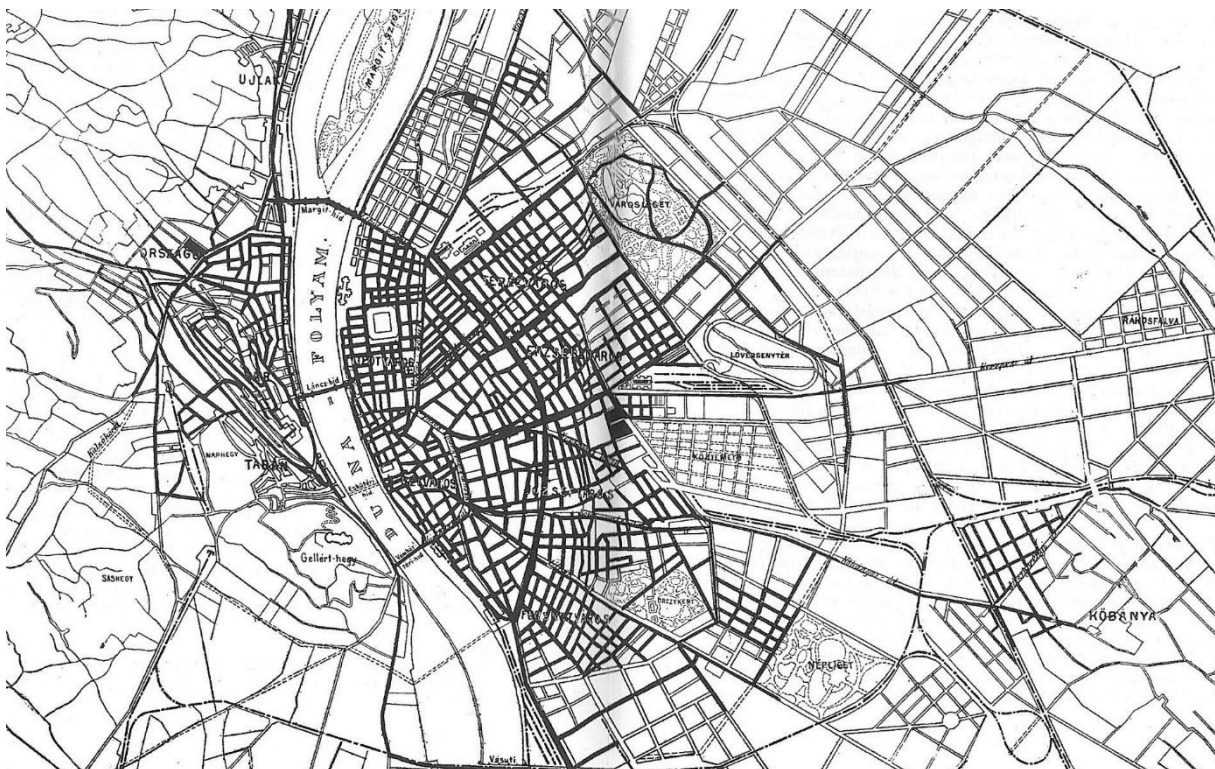
1870 Pest-Buda és közvetlen környékének szabályozási térképe



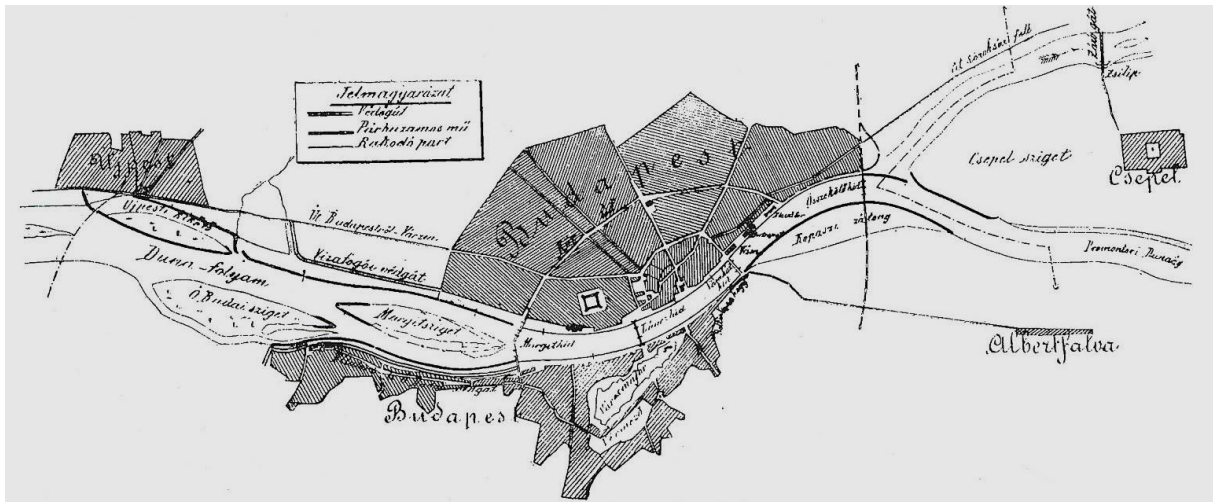
1896 A MÁV és a helyi érdekű vasutak / Edvi Illés 1896



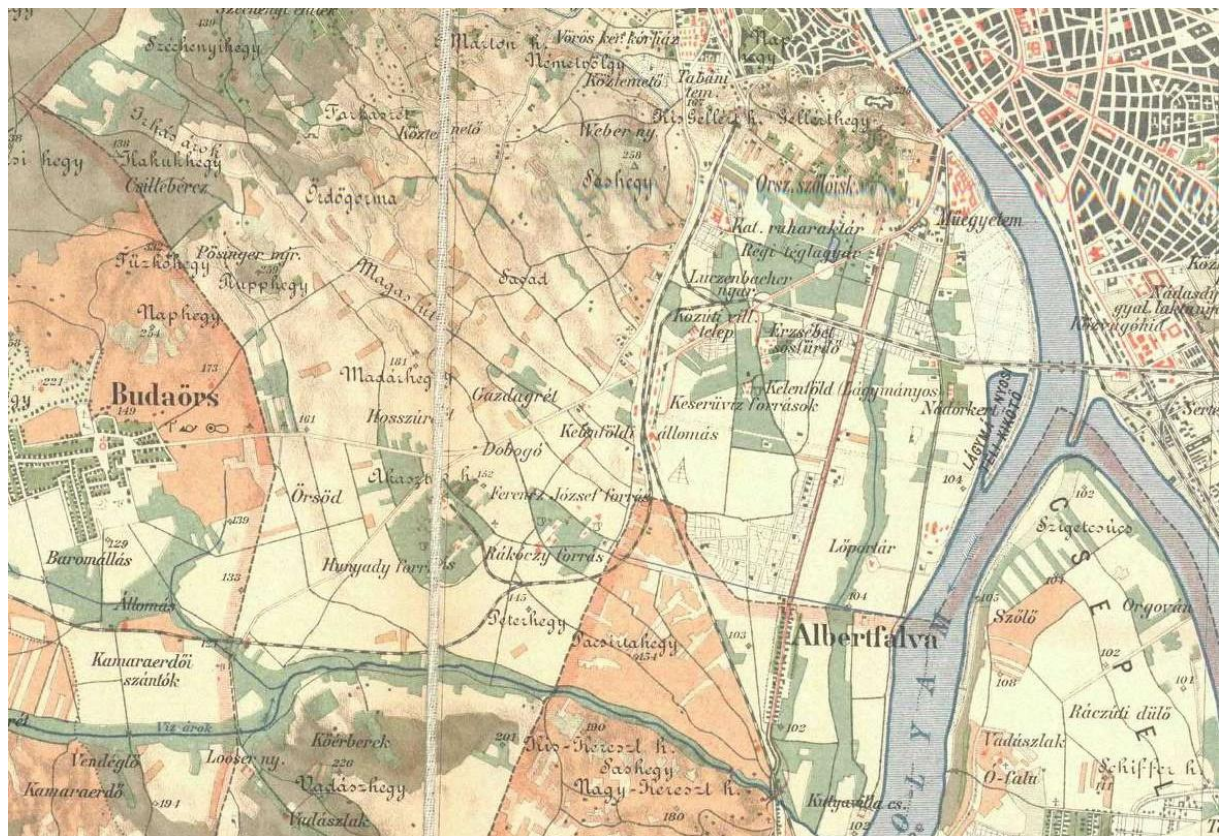
1896 A közúti vaspálya társaság vonalai / Edvi Illés 1896




1896 Budapest gázcsőhálózata / Edvi Illés 1896



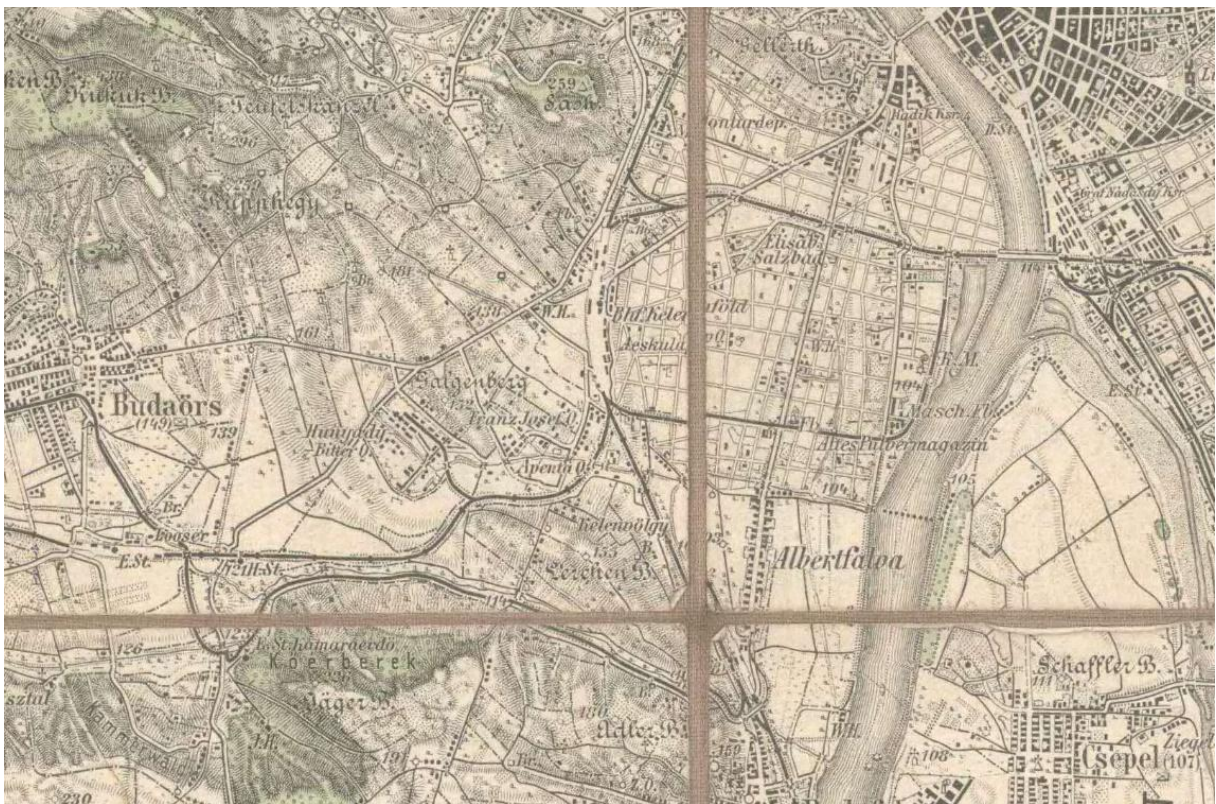
1896 A Duna szabályozása / Edvi Illés 1896



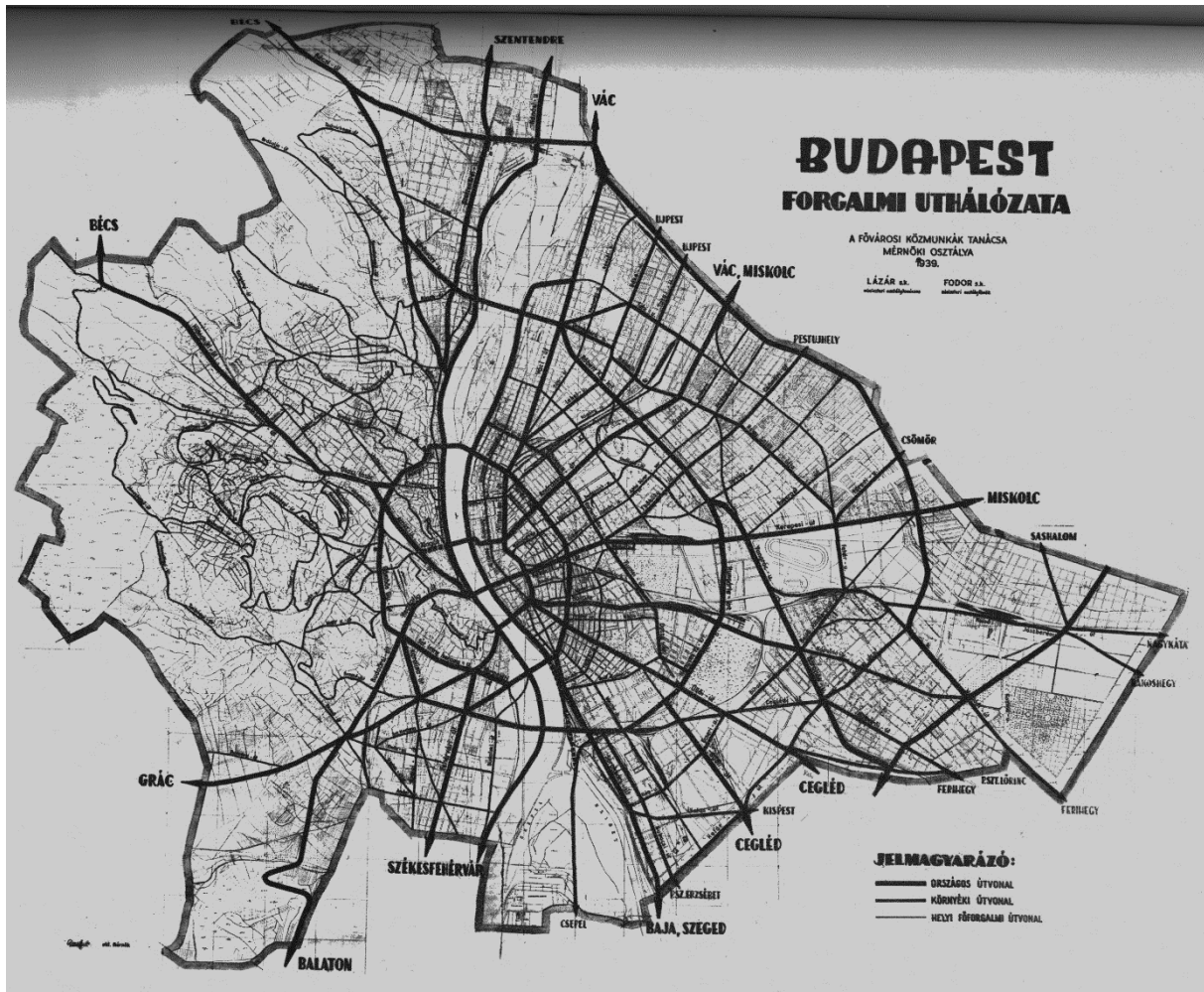
1902



1910 „Jellemző kör” a székesfőváros centruma / Budapest riviérája 1910



1913



1940-es évek forgalmi hálózat / Harrer 1941



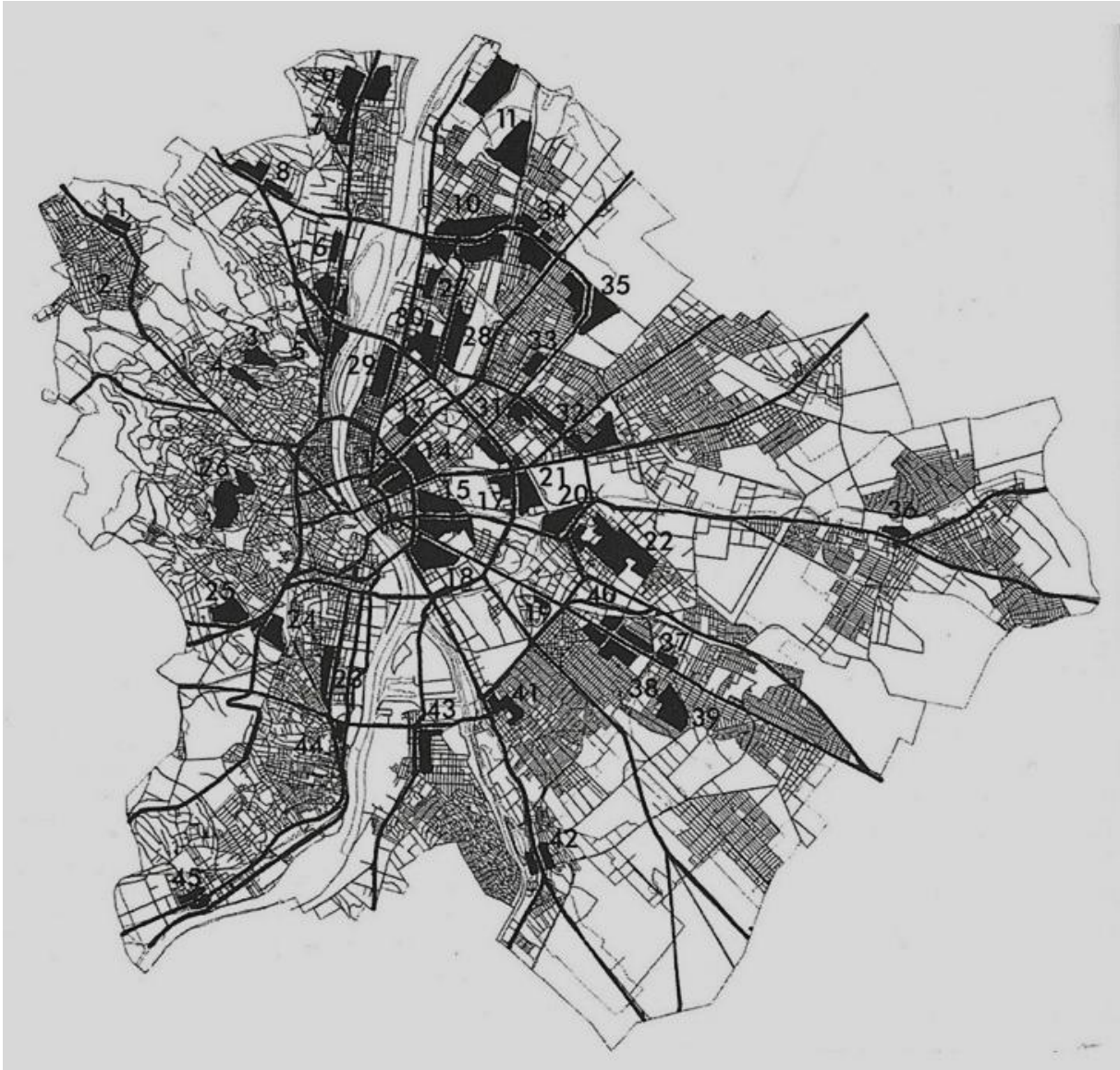
1941 városias kialakításra szánt területek / Harrer 1941



1947



1960 Lakásépítési területek az általános rendezési tervben / Körner 2006



1971 Lakásépítési területek az általános rendezési tervben / Körner 2006



2006 ortofoto

5.2 Gellérthegy



1782–1785 Első katonai felmérés



1793



1810-20



1819-1869



1823



1830



1837



1852



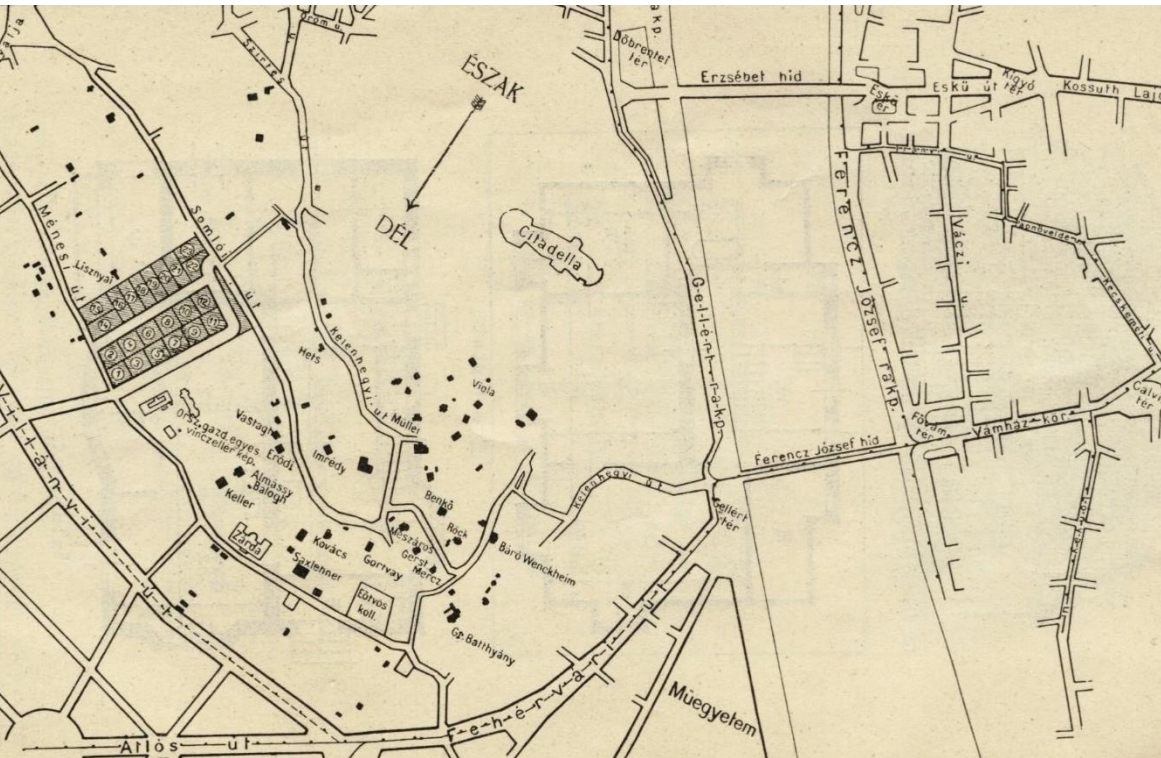
1854



1867-73



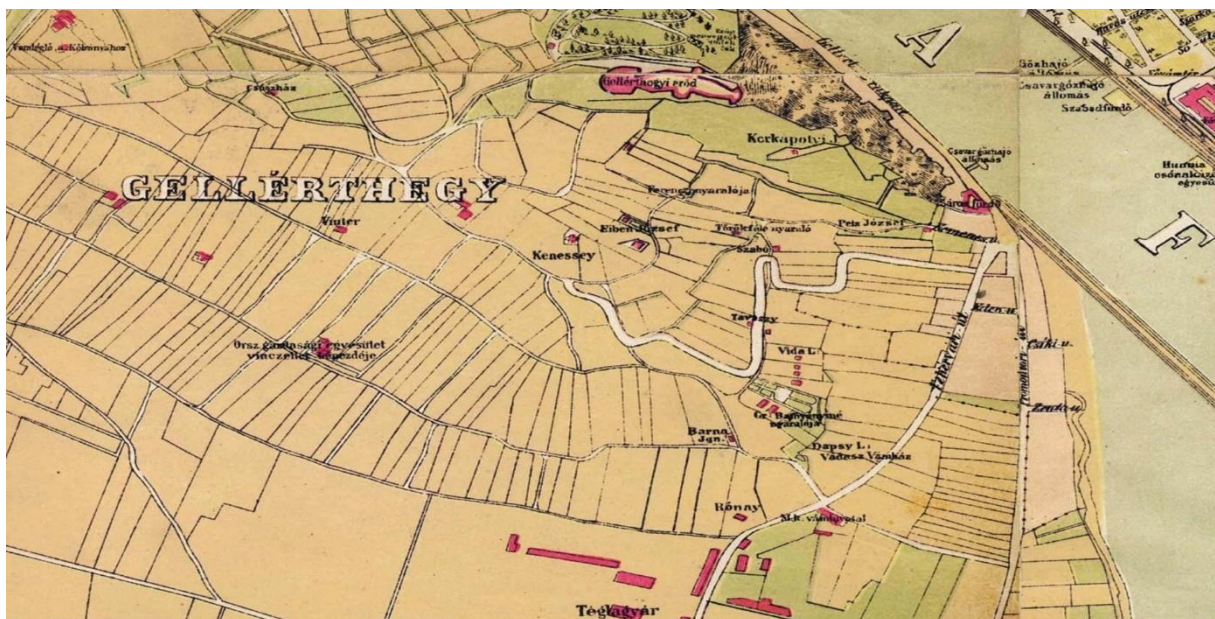
1871-1910



1910 Budapest riviérája



1882



1884

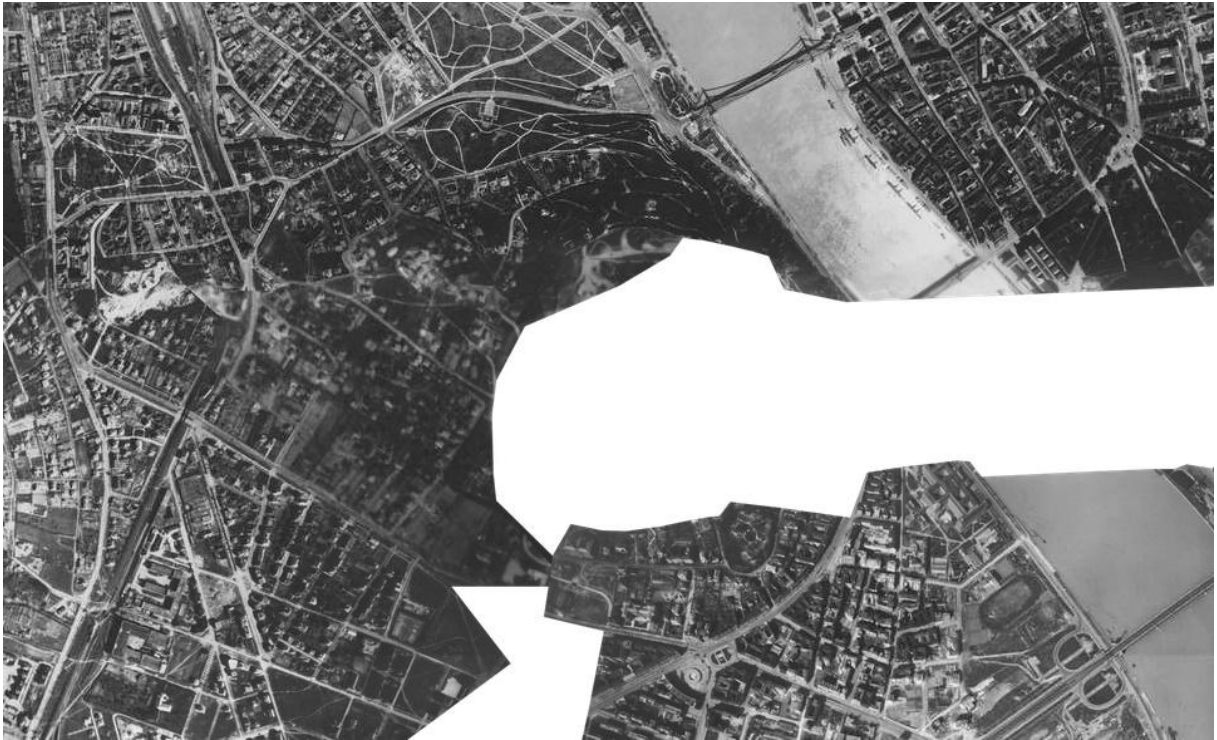




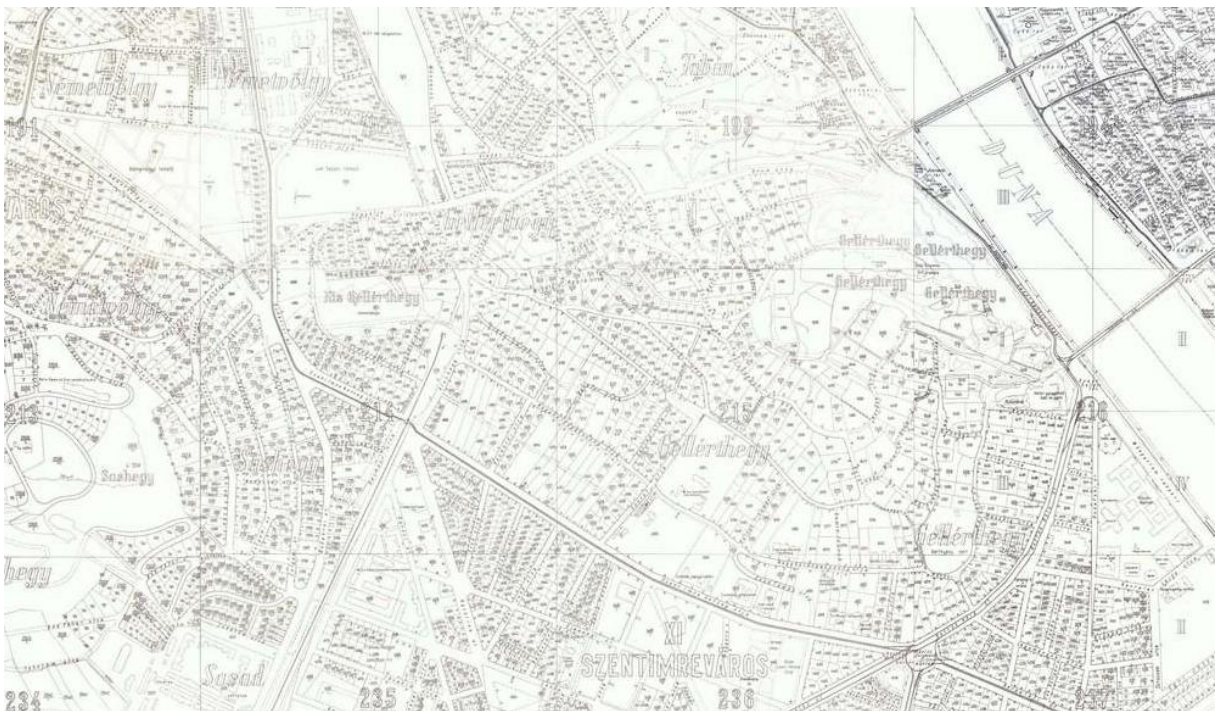
1895



1903



1944 légifotó



1945



2016 ortofoto



2022 védett értékek és javaslatok

5.3 Lágymányos és Infopark



1782–1785 Első katonai felmérés



1793



1810-20



1823



1830



1837



1838



1852



1854



1819–1869 Második katonai felmérés



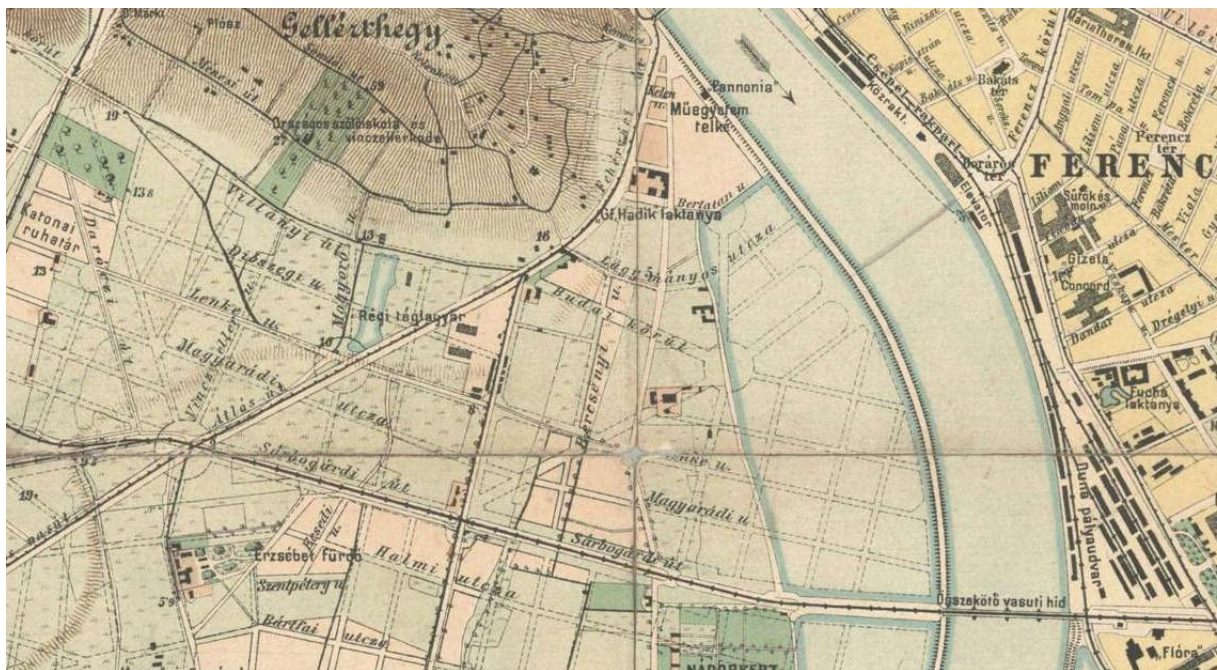
1867-73



1882



1895



1903



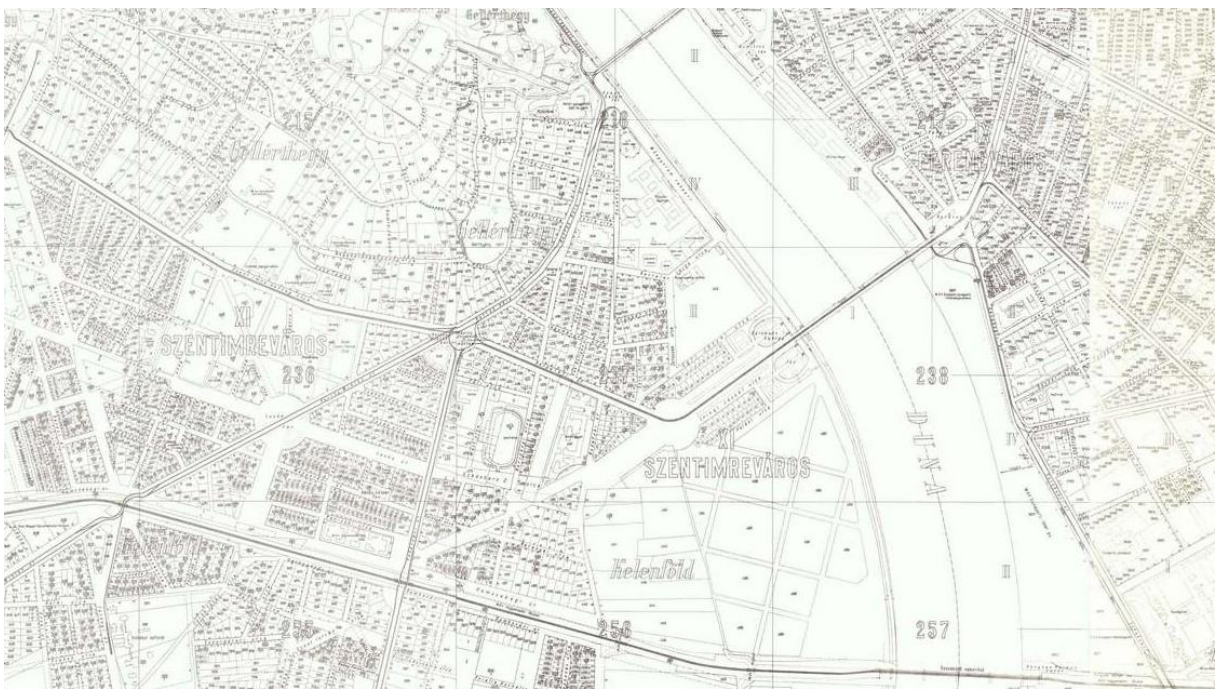
1908



1937



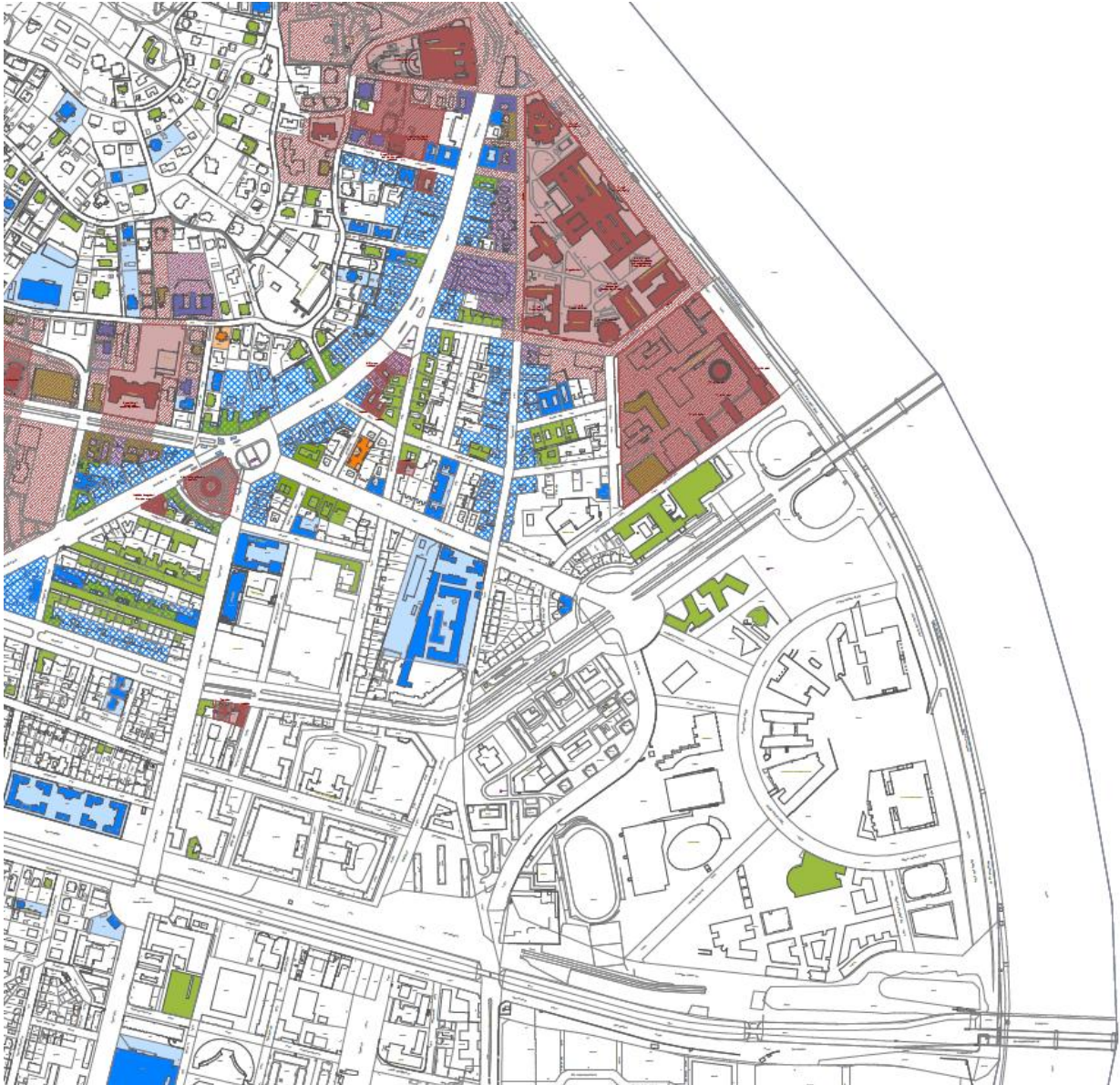
1944 légifotó



1945



2016 ortofoto



2022 védett értékek és javaslatok

5.4 Szentimreváros



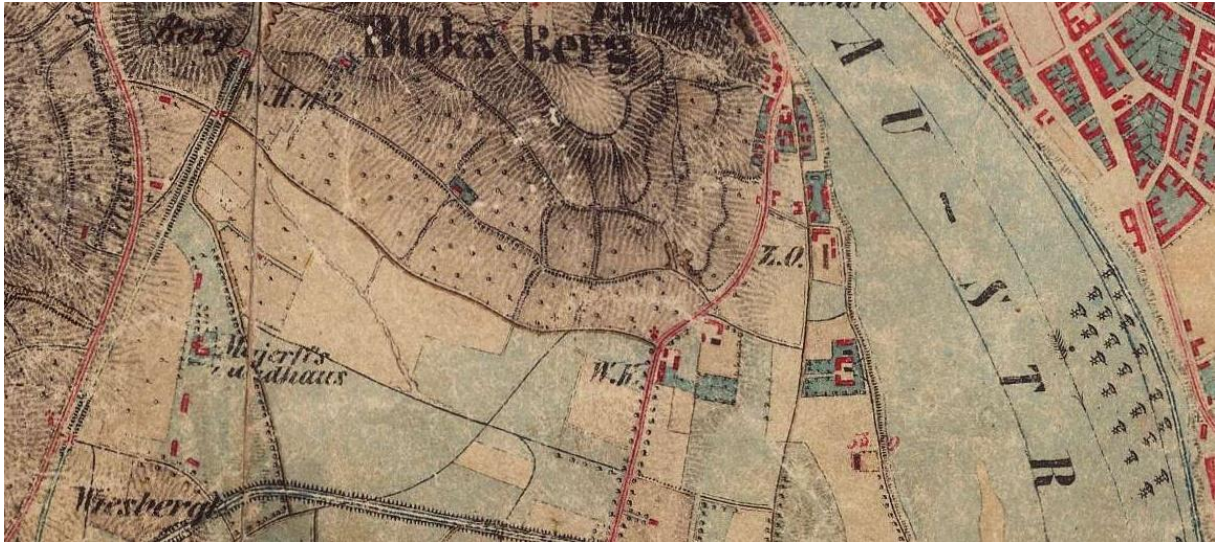
1782–1785 Első katonai felmérés



1793



1810-20



1819-1869



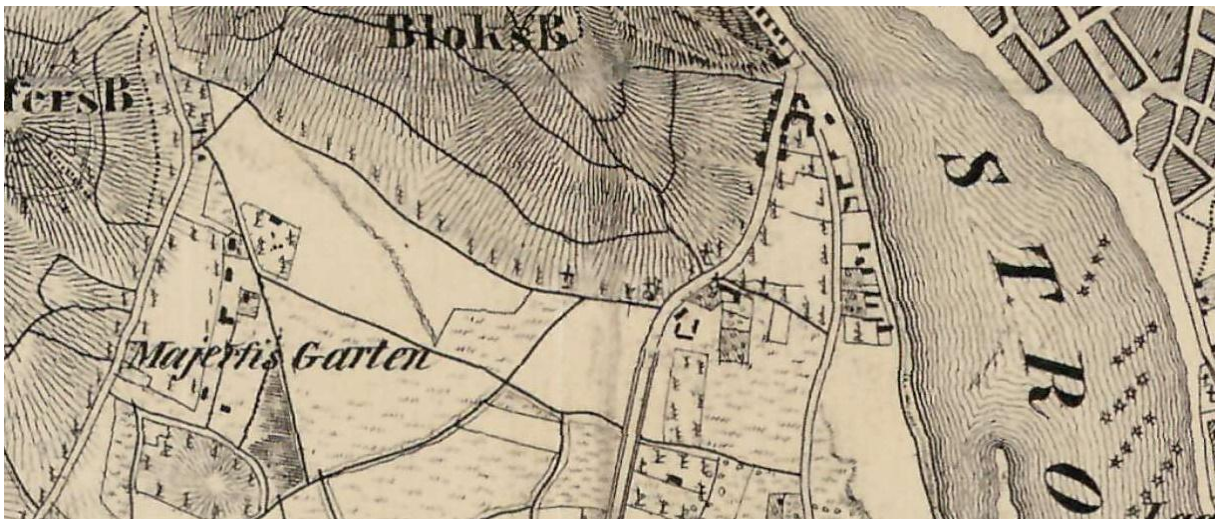
1823



1830



1837



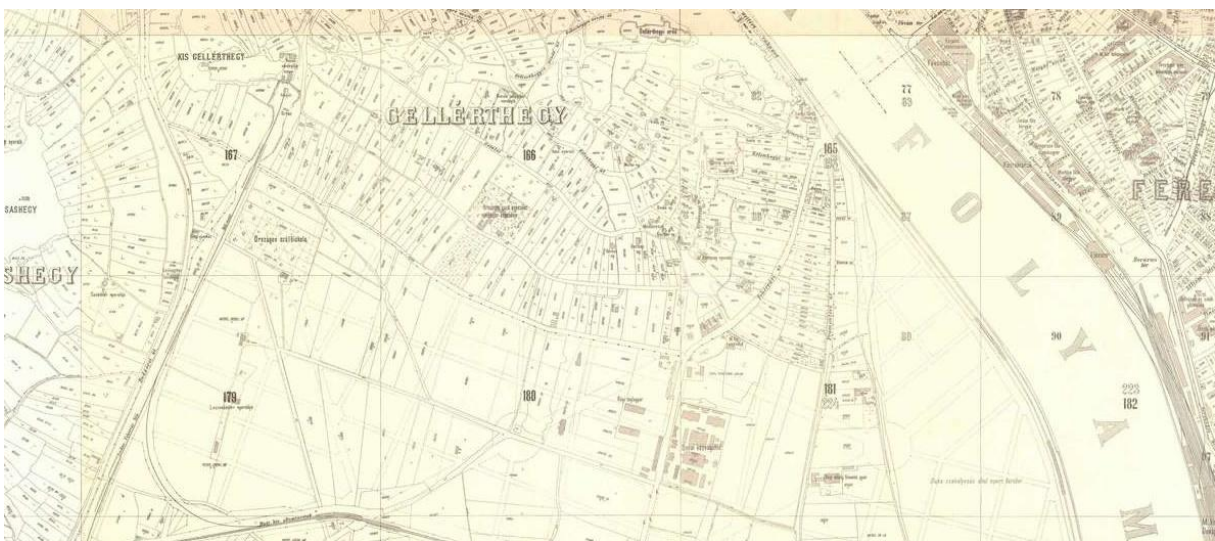
1852



1867-73



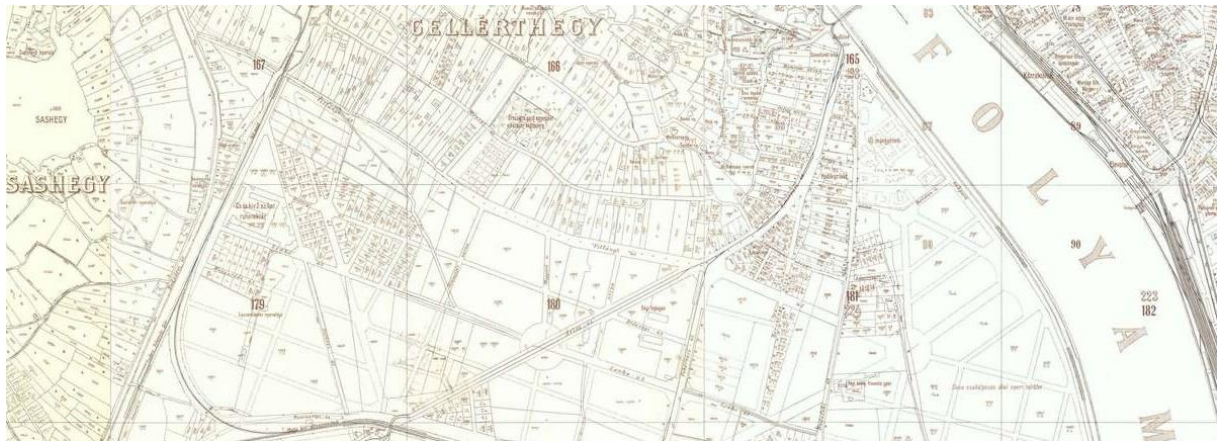
1882



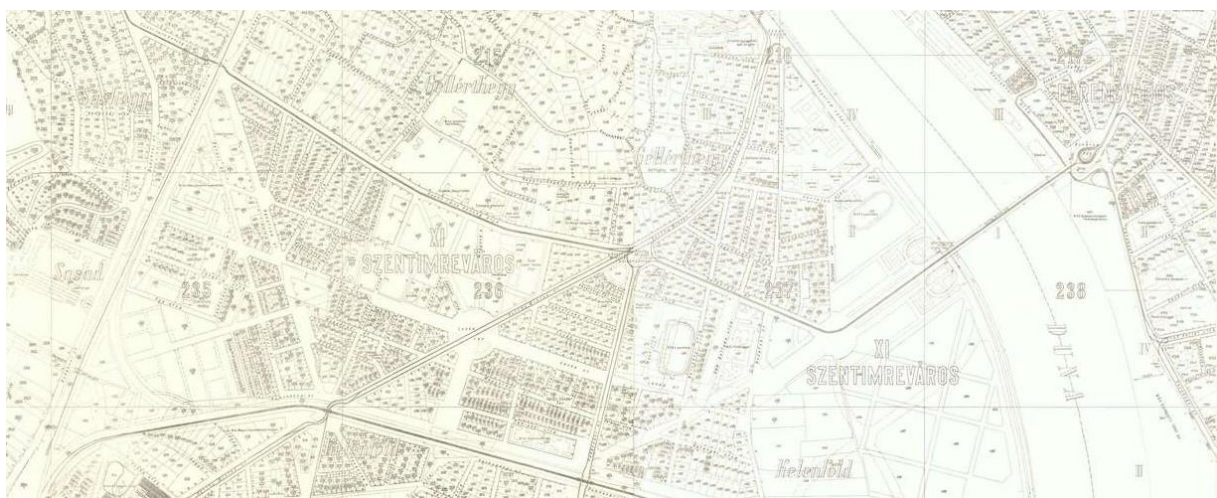
1895



1903



1908



1937



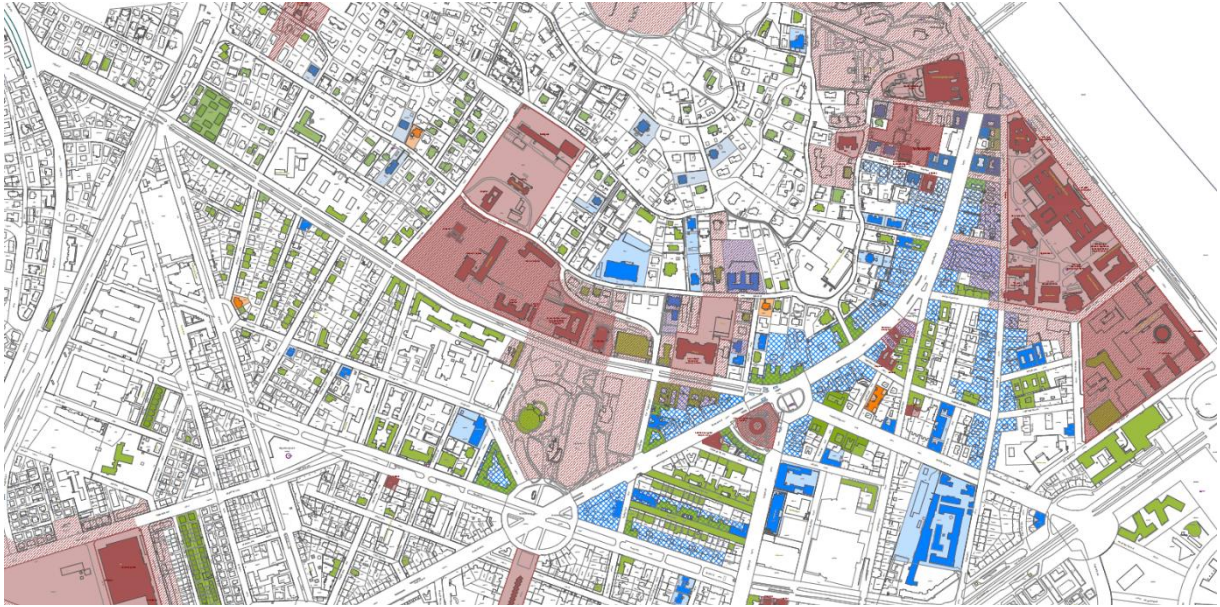
1944 légifotó



1945



2016 ortofoto



2022 védett értékek és javaslatok

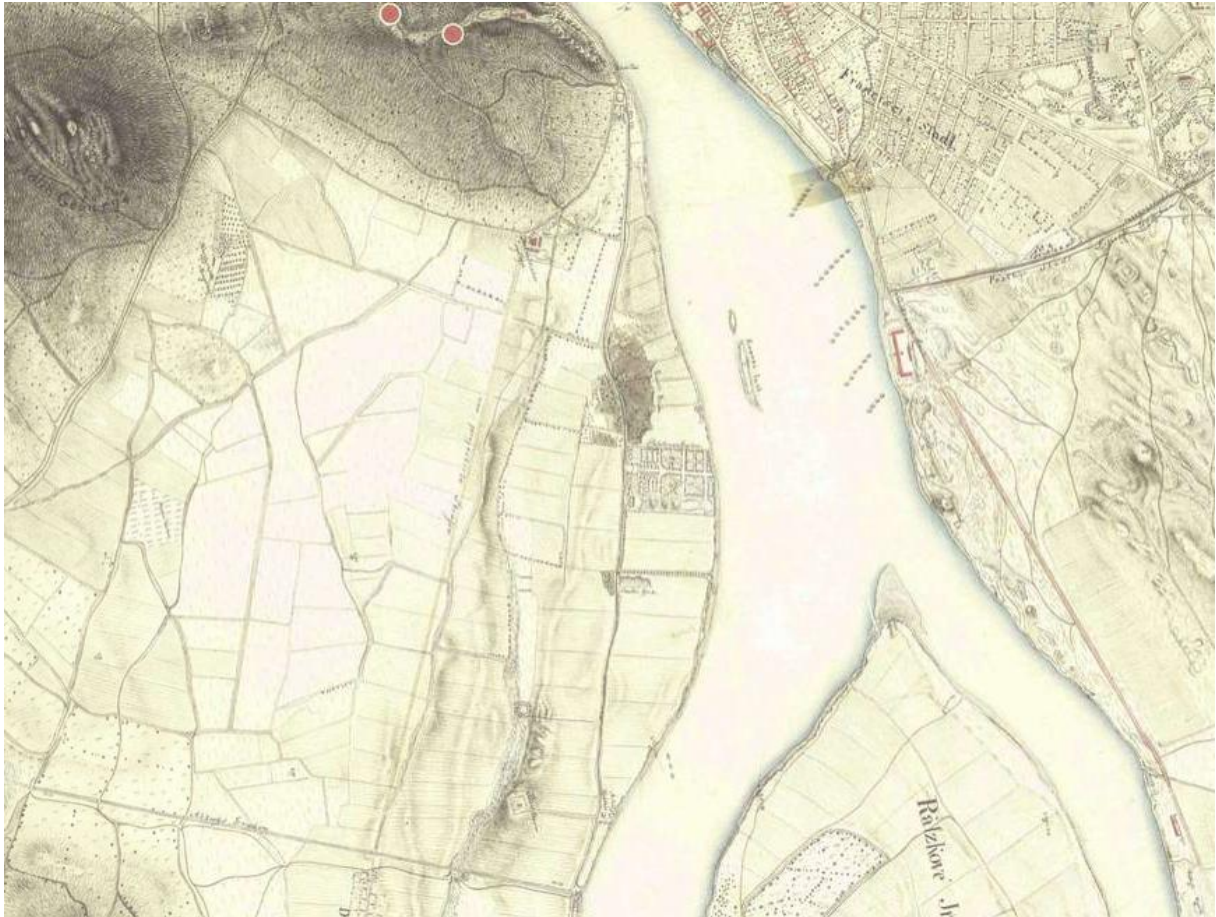
5.5 Kelenföld



1782-1785 Első katonai felmérés



1810-20



1823



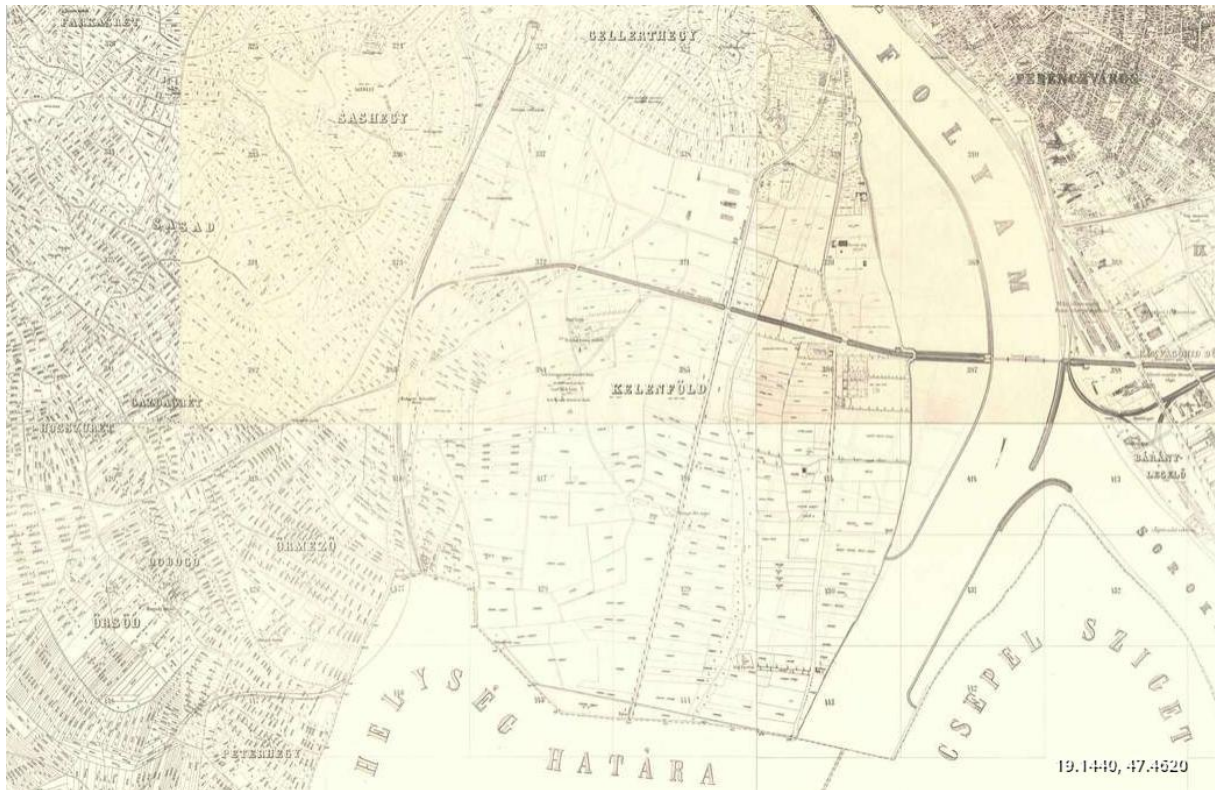
1852



1819–1869 Második katonai felmérés



1867-73 Buda belterület



1882



1903



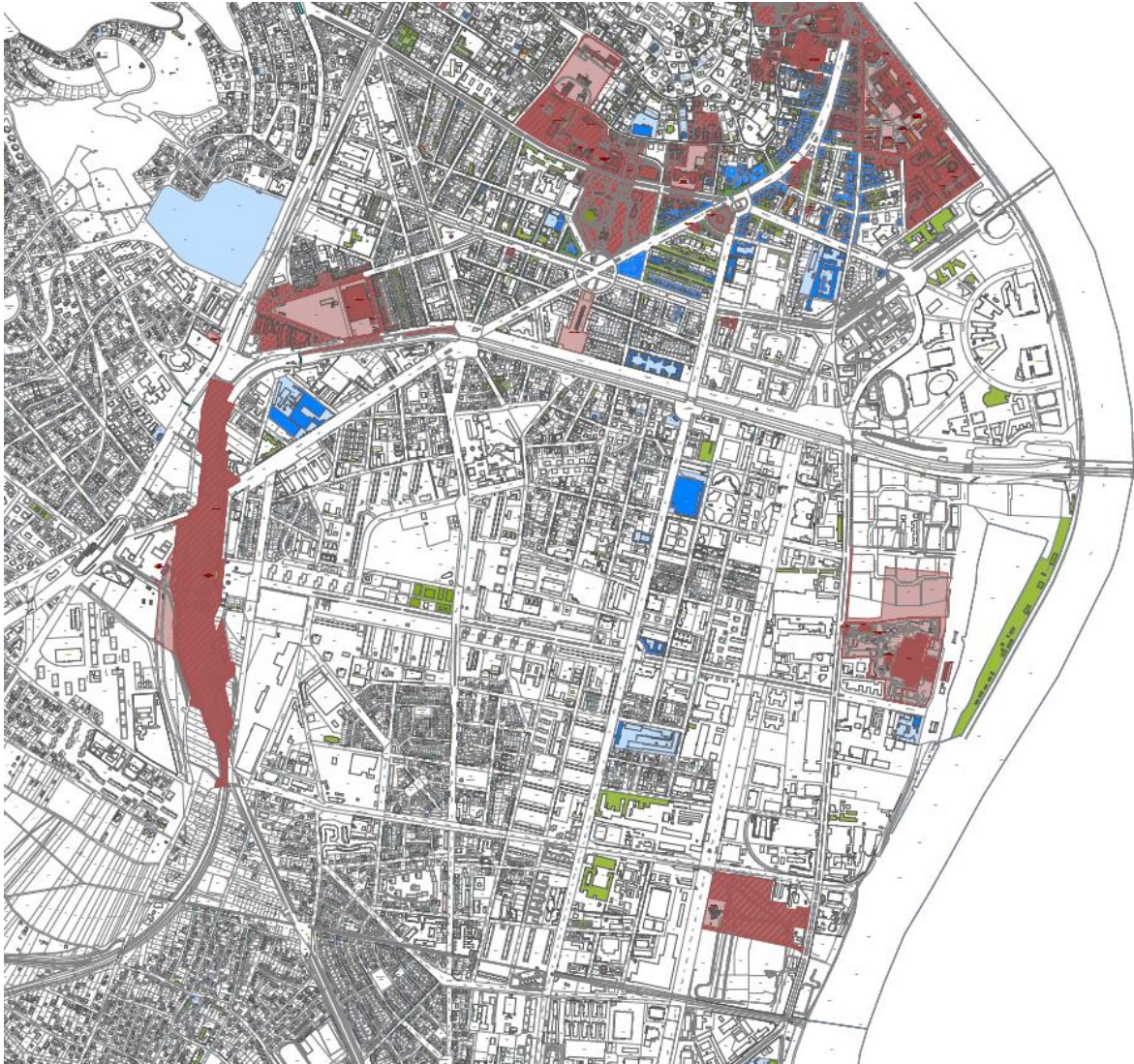
1908



1944 légifotó



2016 ortofoto



2022 védett értékek és javaslatok

5.6 Nádorkert



1782–1785 Első katonai felmérés



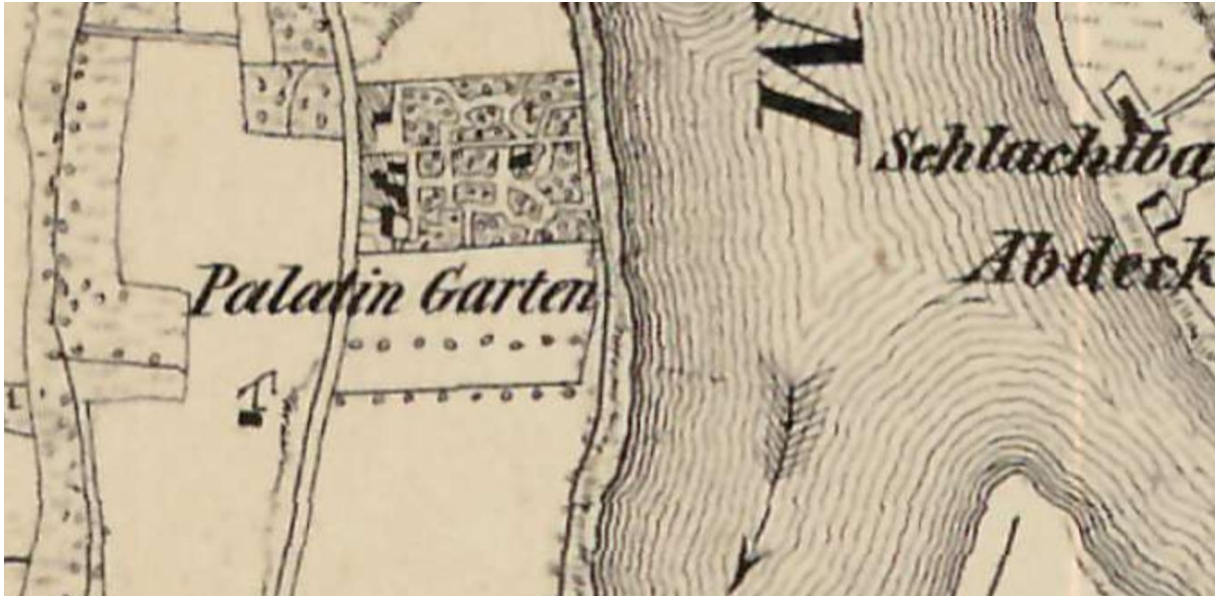
1810-20



1819–1869 Második katonai felmérés



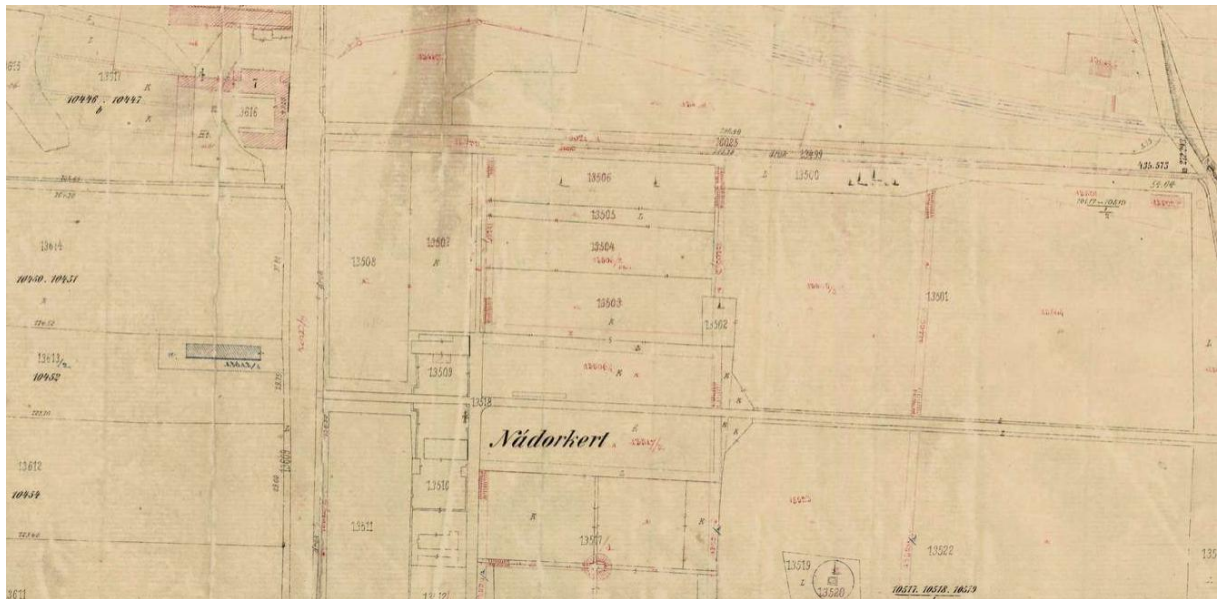
1823



1852



1867-73



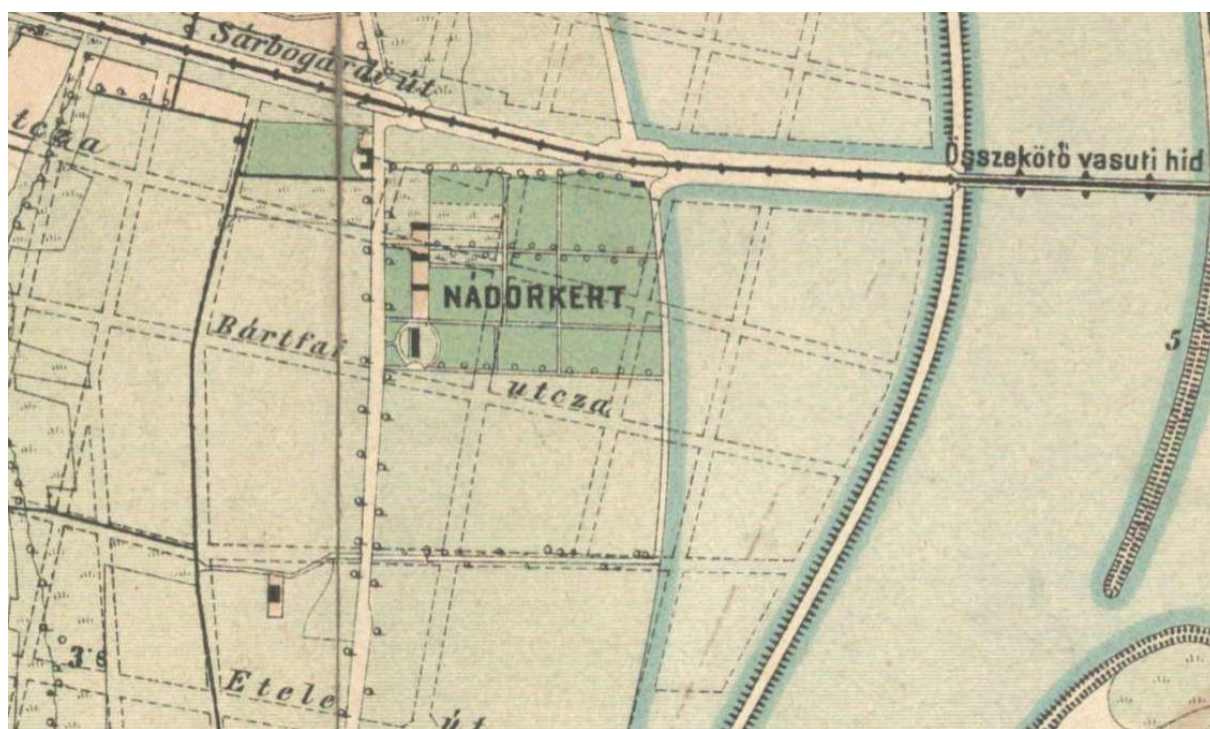
1871-74



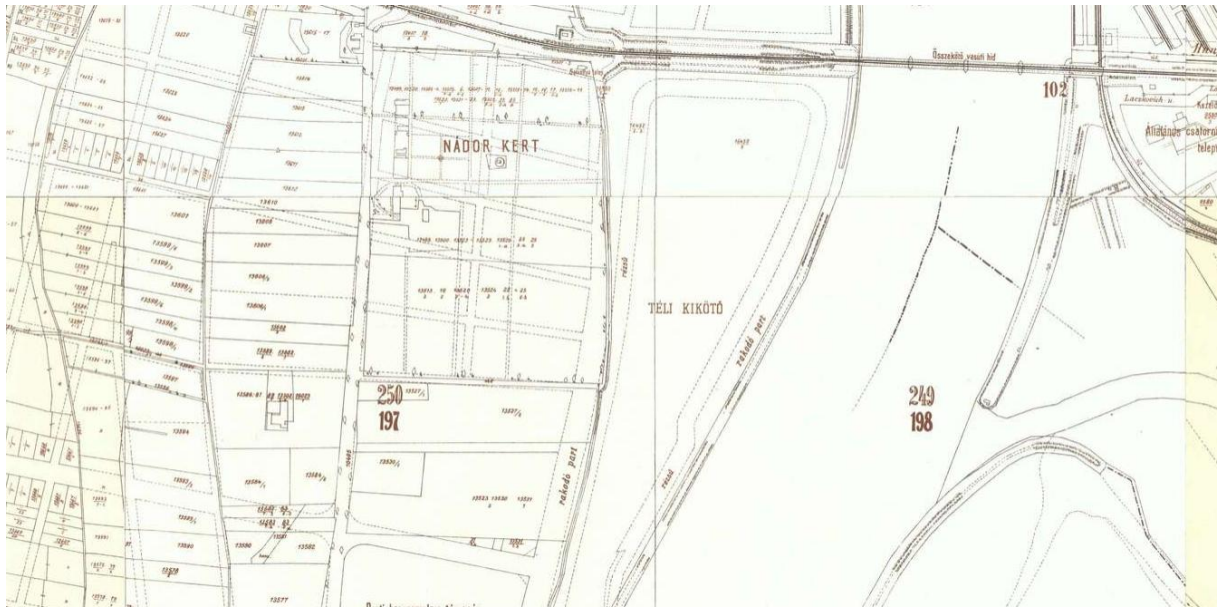
1882



1895



1903



1908



1912



1937



1944 légifotó



1945



2016 ortofoto



2022 védett értékek és javaslatok

5.7 Albertfalva



1782-1785 Első katonai felmérés



1810-20



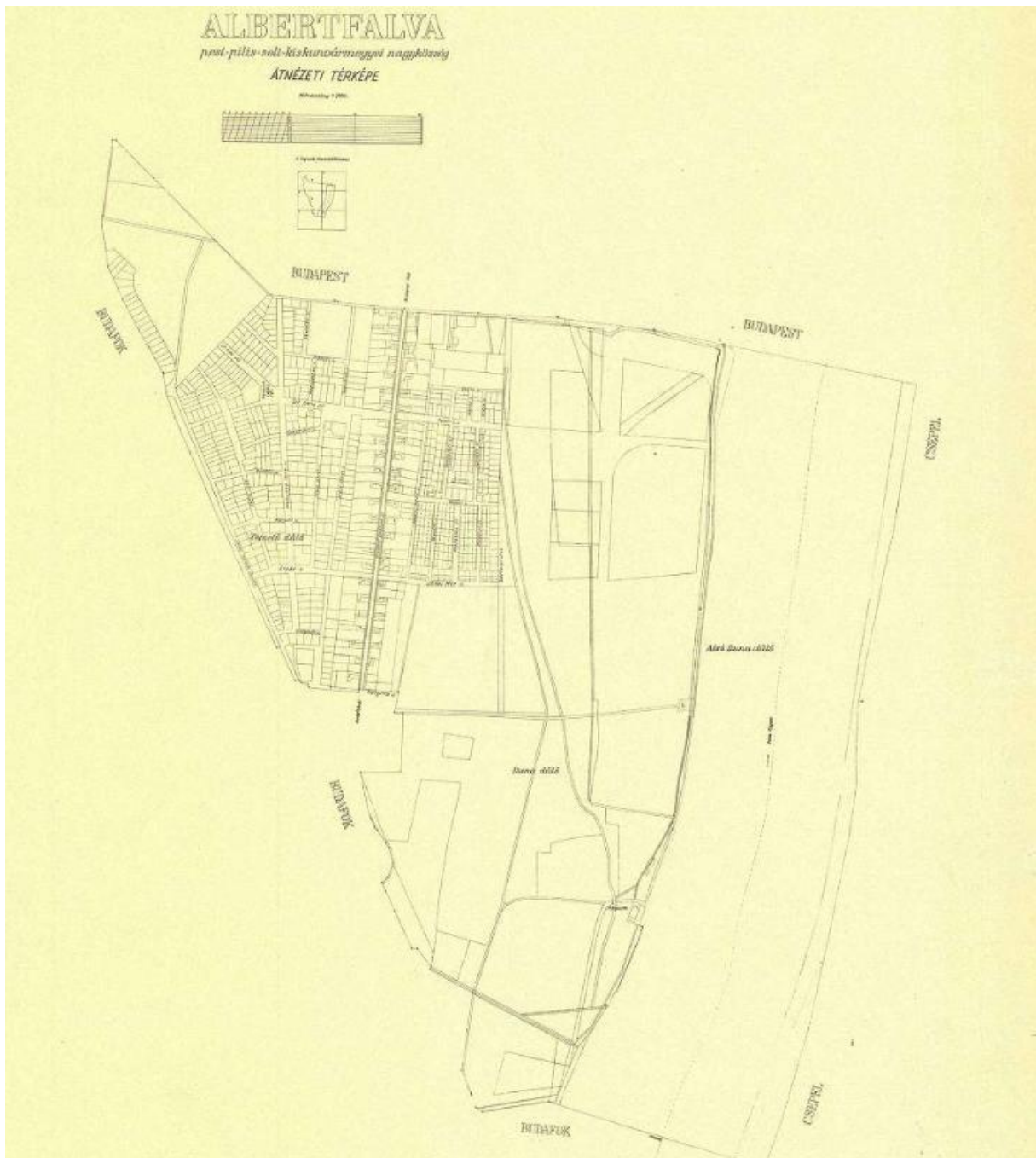
1819–1869 Második katonai felmérés



1823



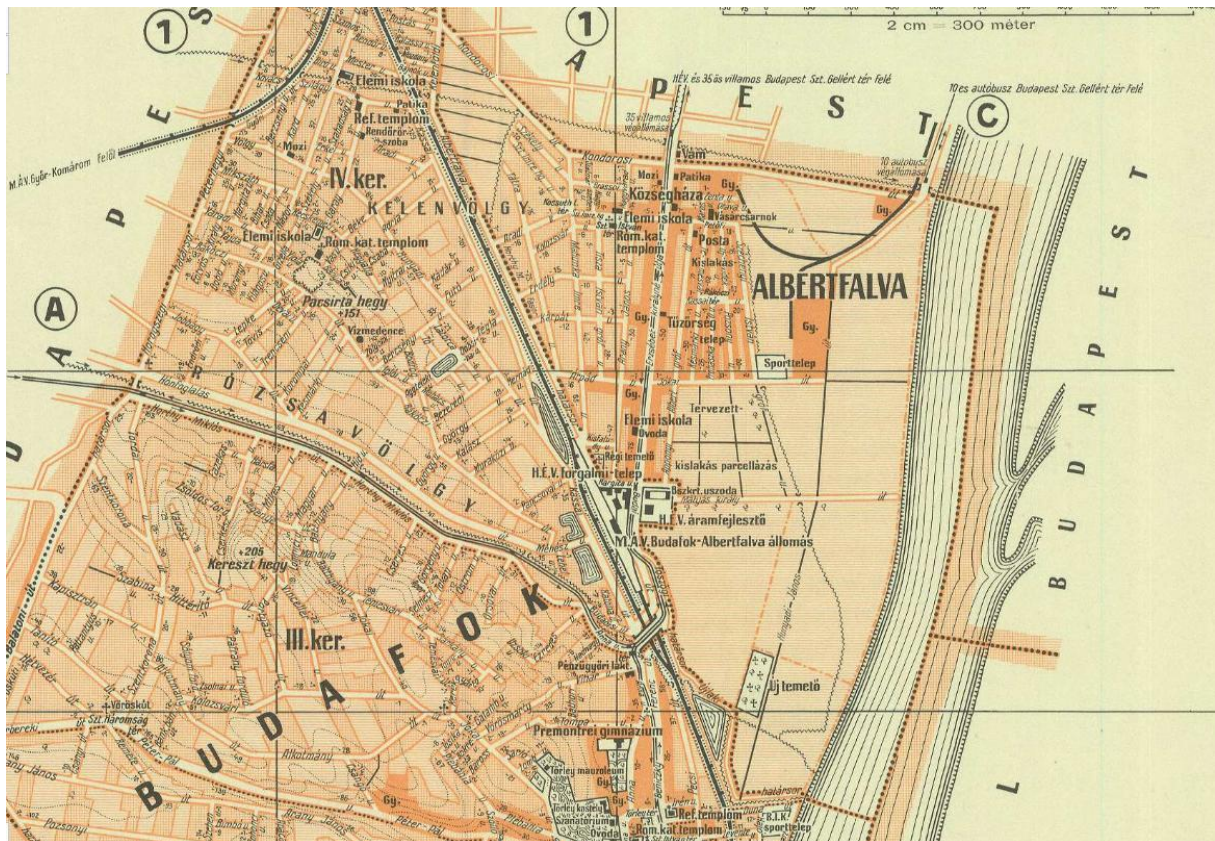
1852



1938



1940



1941



1944 légifotó



1938 1949 1961



2016 ortofoto



2022 védett értékek és javaslatok

5.8 Kelenvölgy



1782-1785 Első katonai felmérés



1810-20



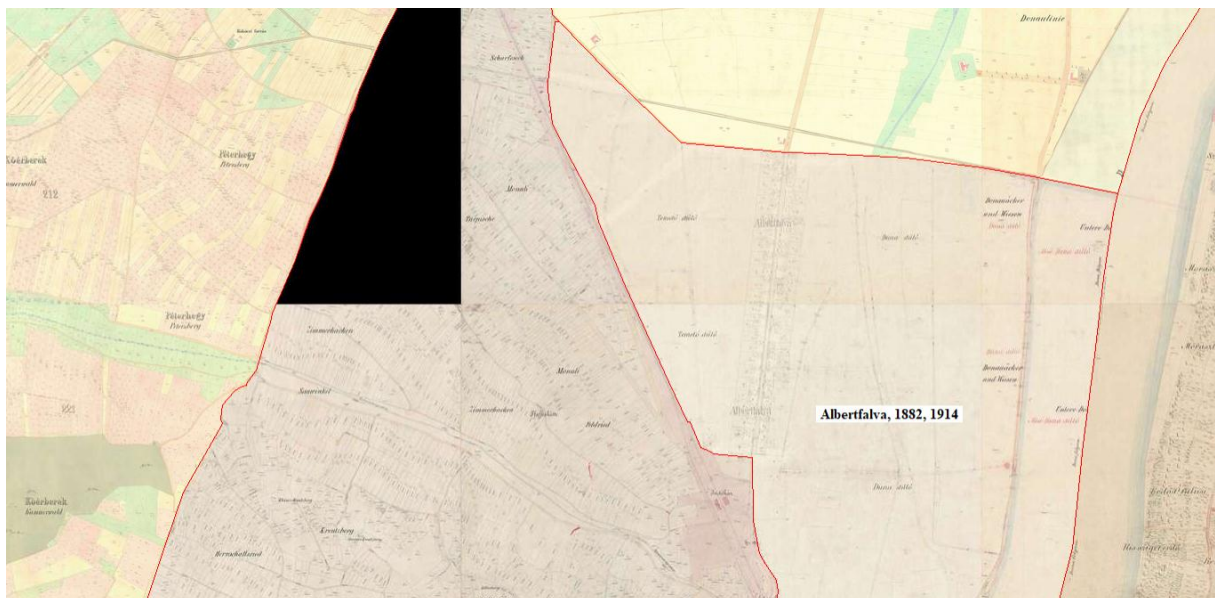
1819–1869 Második katonai felmérés



1823



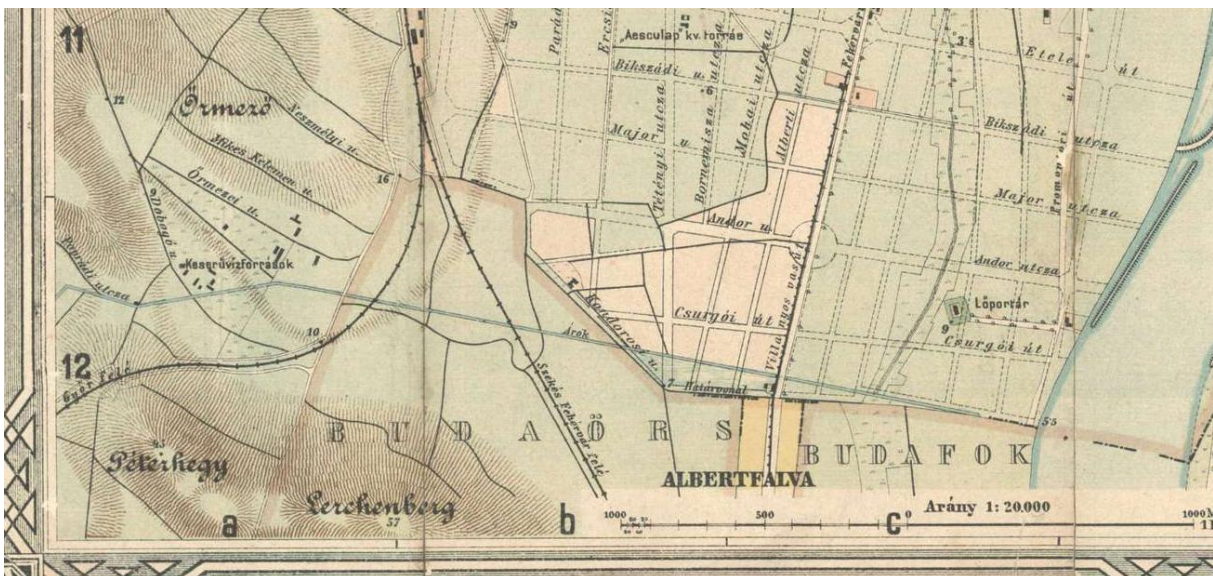
1852



1882



1882



1903



1941



1944



2016 ortofoto



2022 Védett értékek és javaslatok

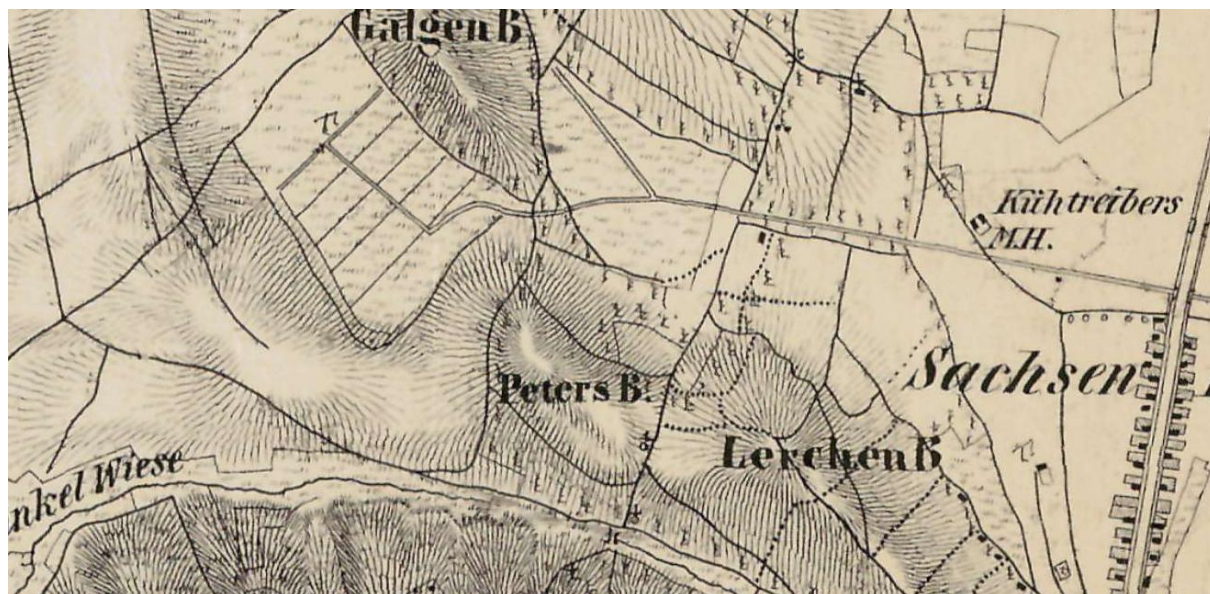
5.9 Péterhegy



1782–1785 Első katonai felmérés



1819–1869 Második katonai felmérés



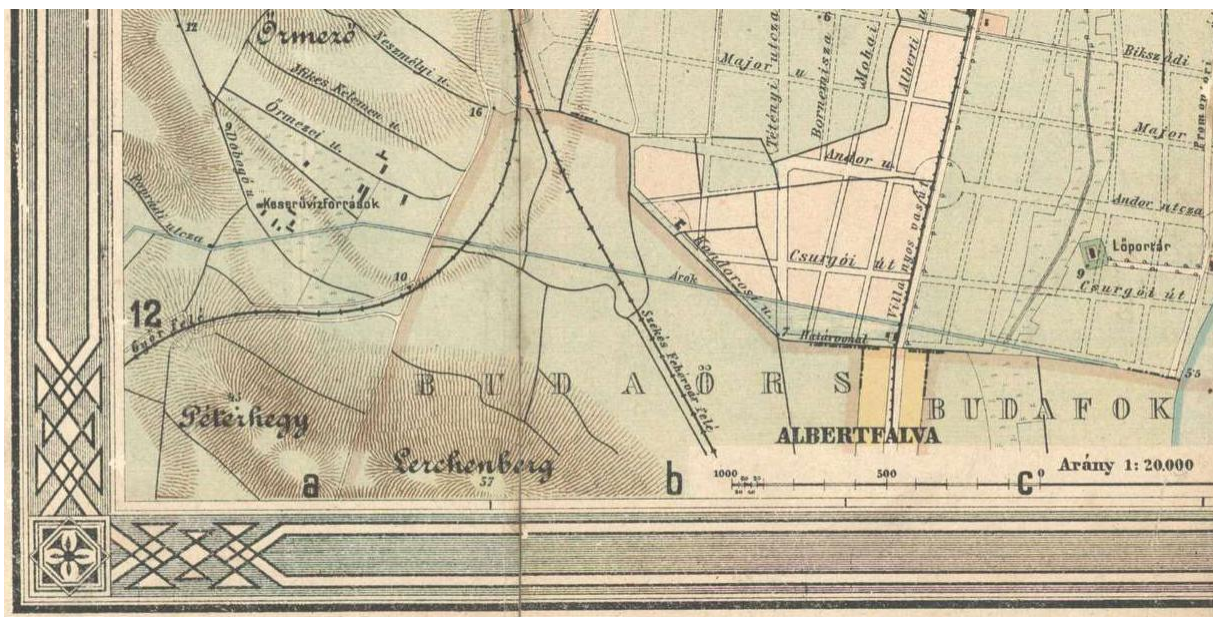
1852



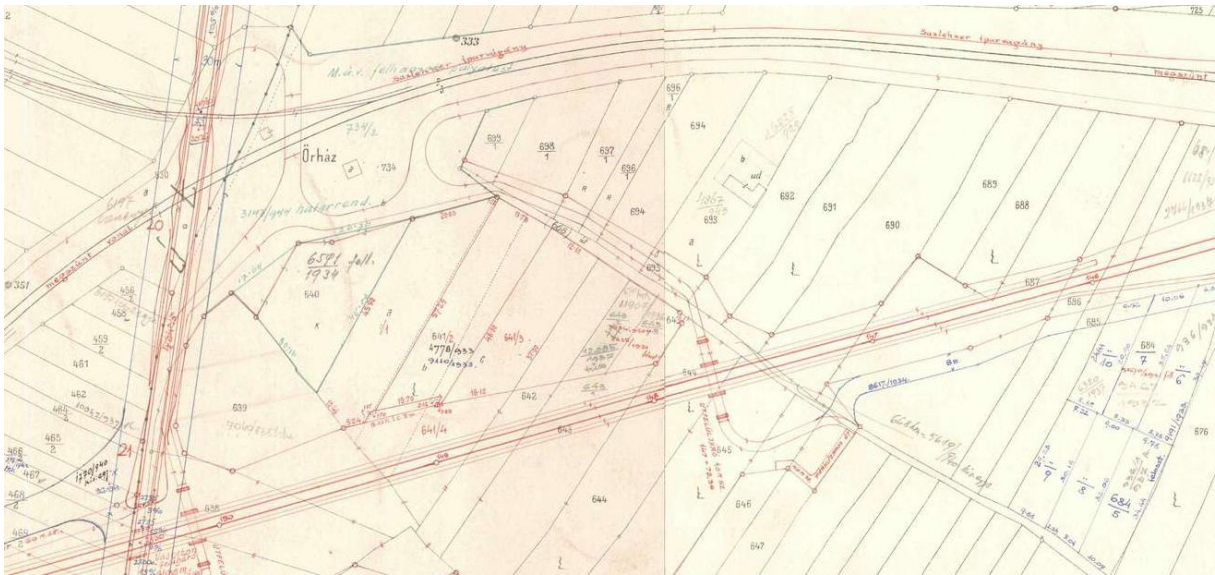
1867-73



1895



1903



1912



1918



1944 légifotó



2016 ortofoto



2022 Védett értékek és javaslatok

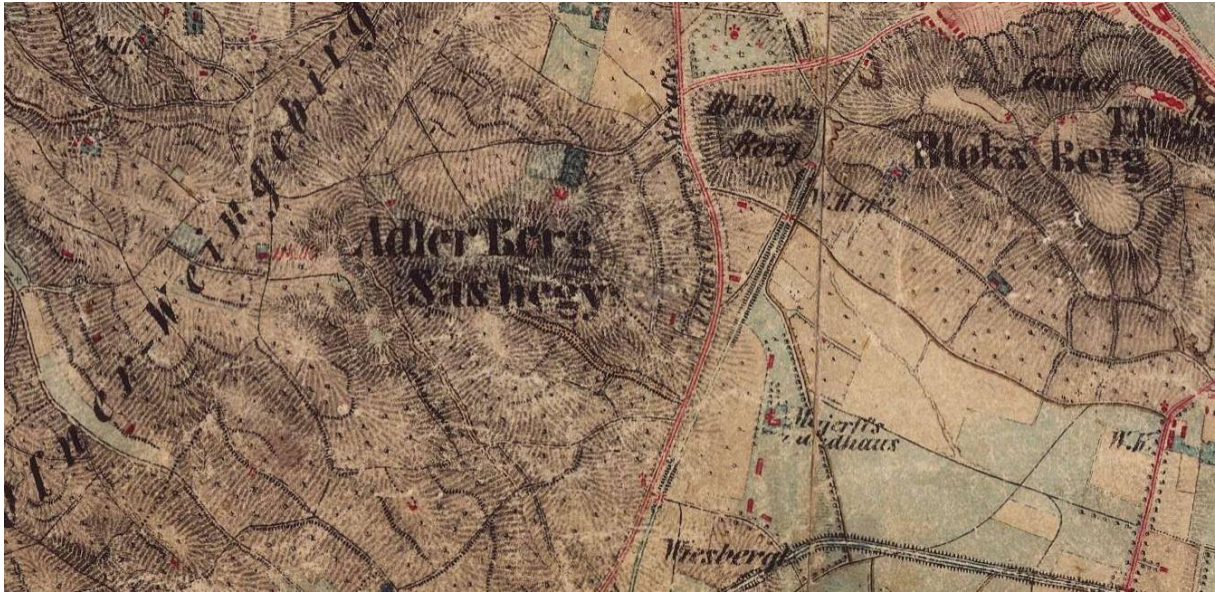
5.10 Sashegy



1782-1785 Első katonai felmérés



1810-20



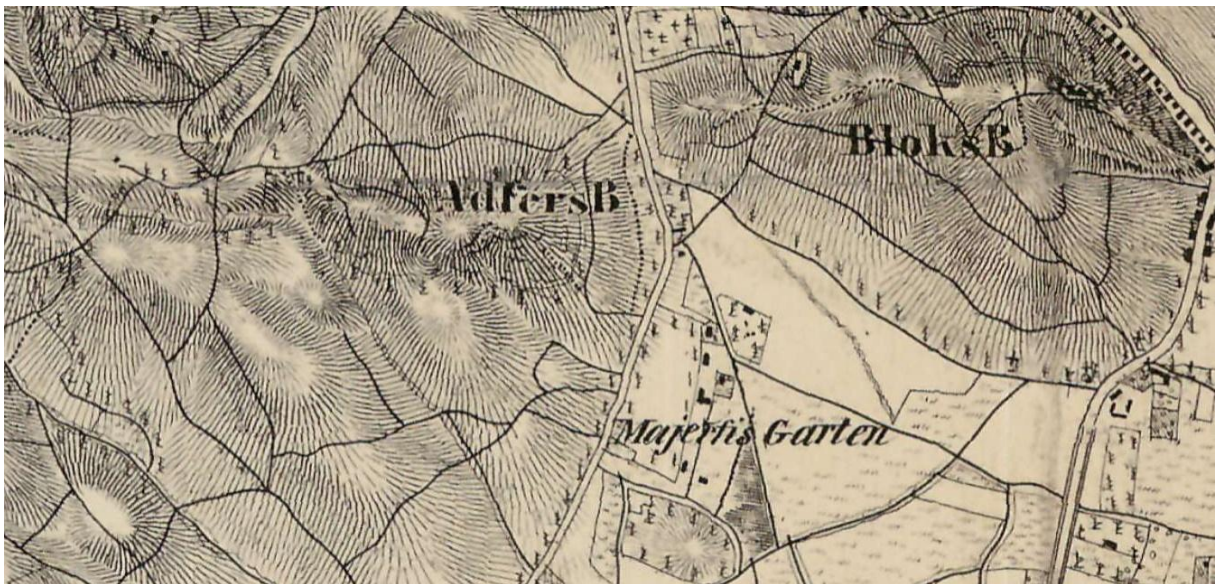
1819–1869 Második katonai felmérés



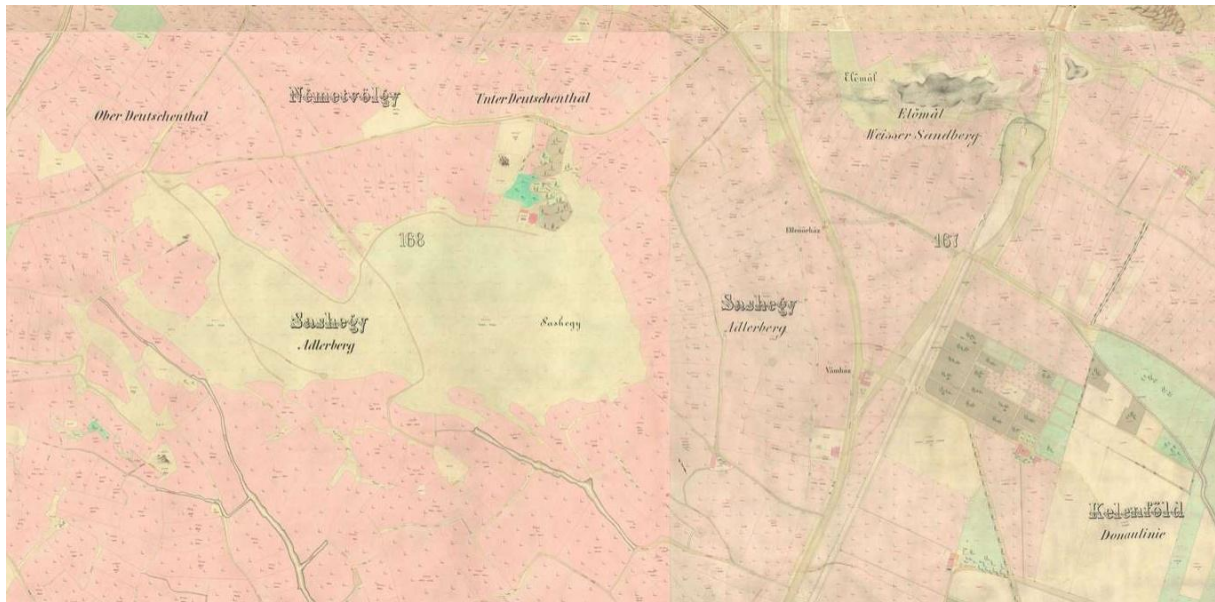
1823



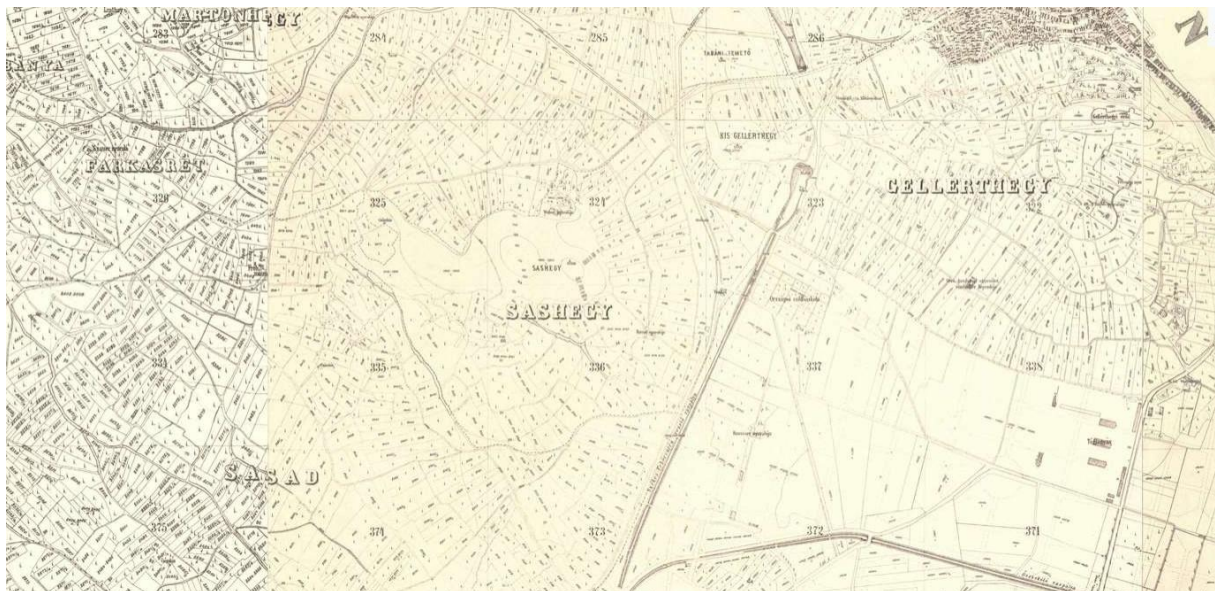
1837



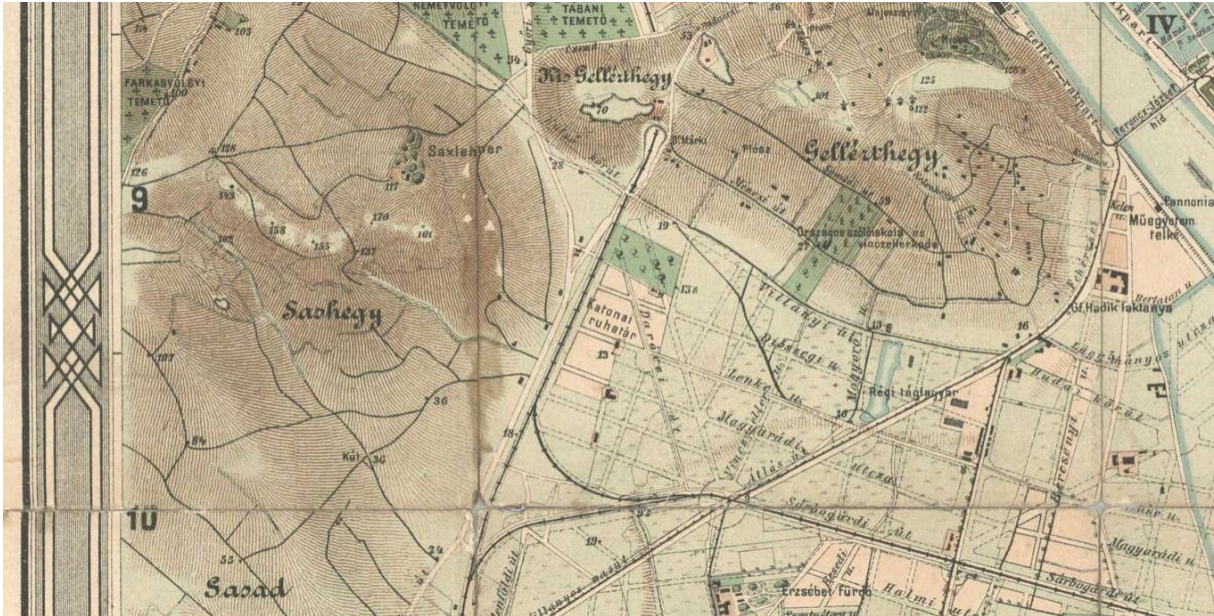
1852



1867-73



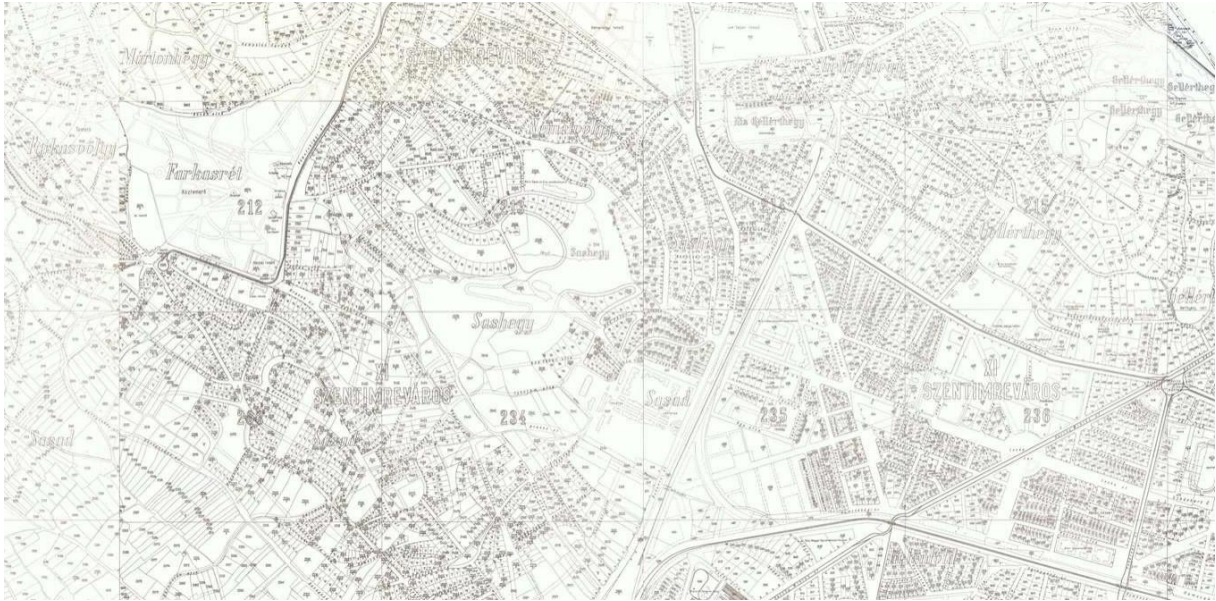
1882



1903



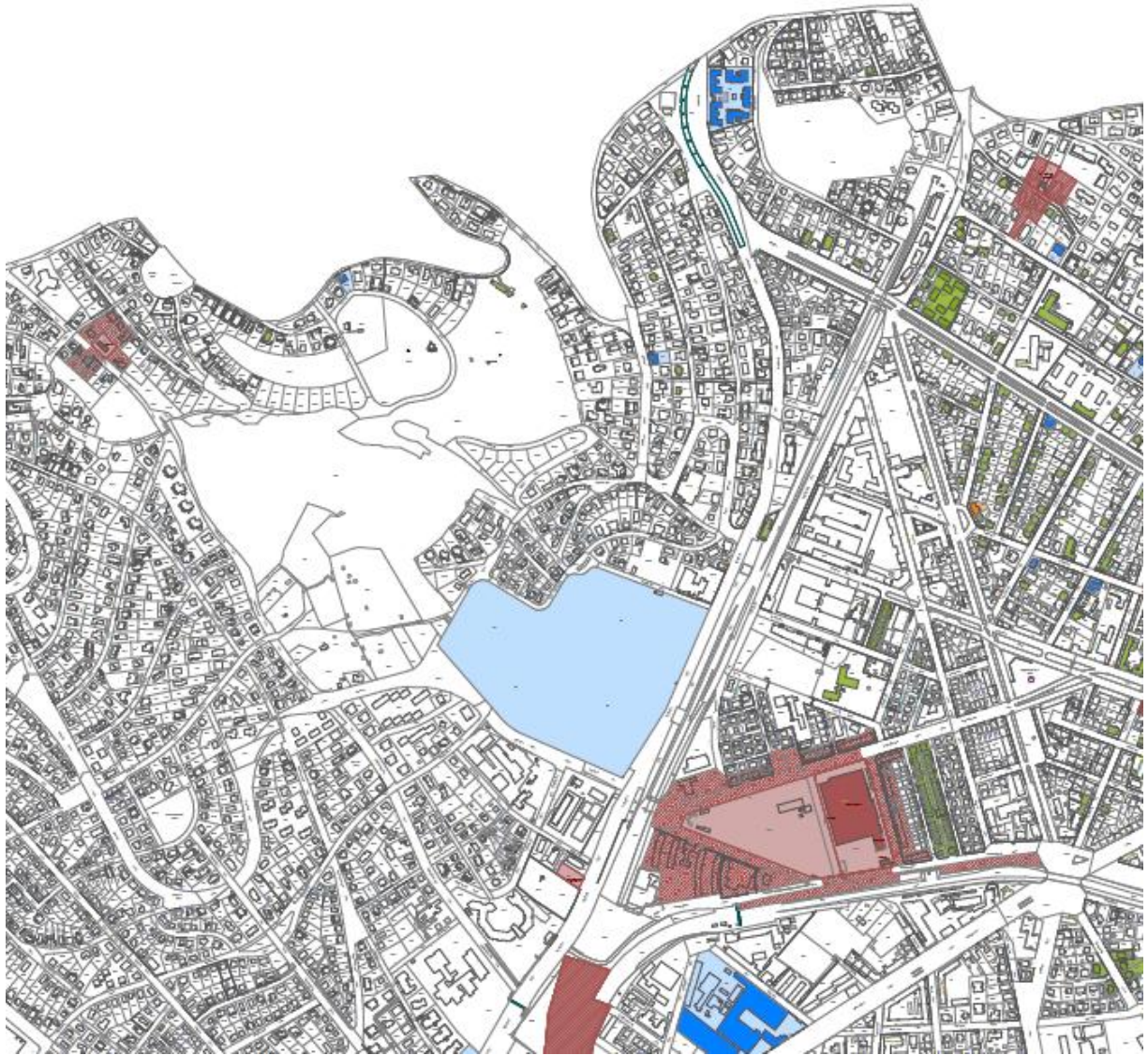
1944 légifotó



1945



2016 ortofoto



2022 Védett értékek és javaslatok

5.11 Sasad



1782–1785 Első katonai felmérés



1810-20

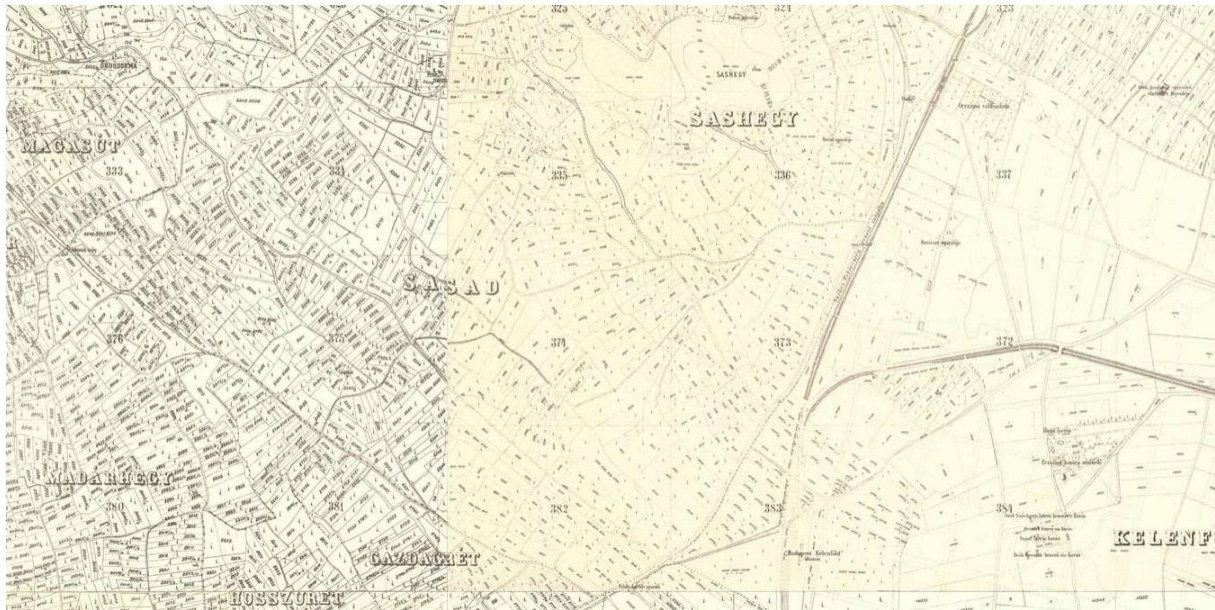


1819-1869 Második katonai felmérés

1823



1837



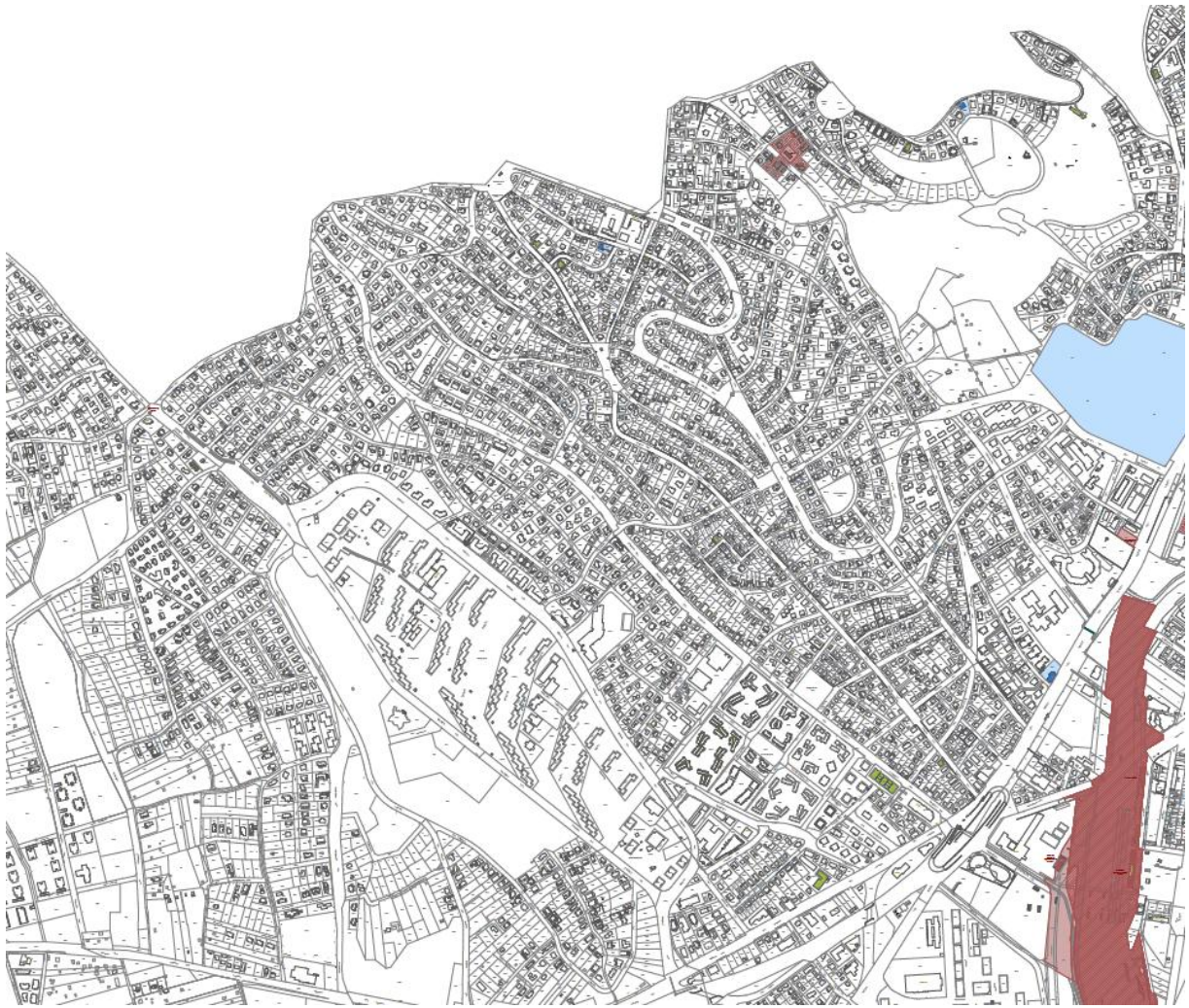
1882



1903



2016 ortofoto



2022 Védett értékek és javaslatok

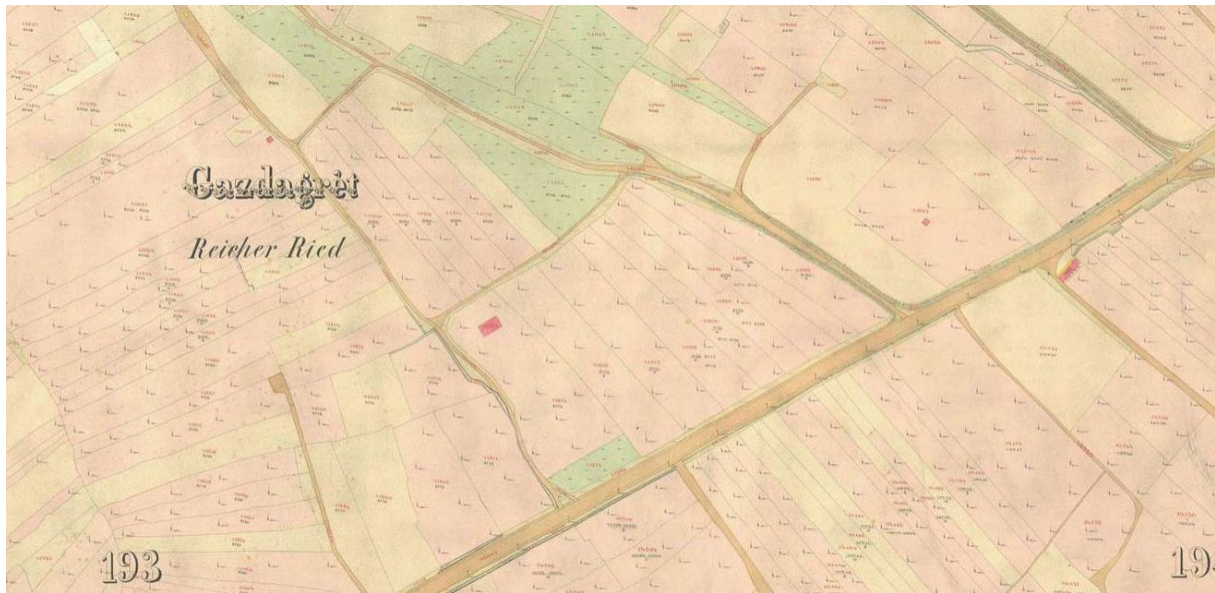
5.12 Gazdagrét




1782–1785 Első katonai felmérés

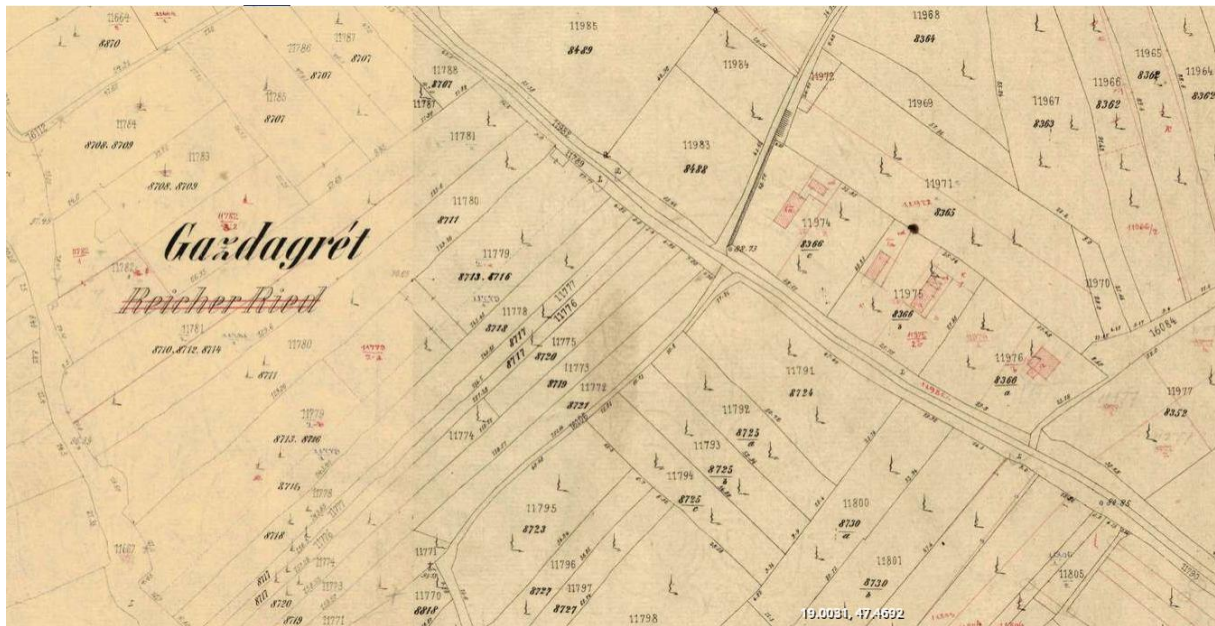


1819–1869 Második katonai felmérés

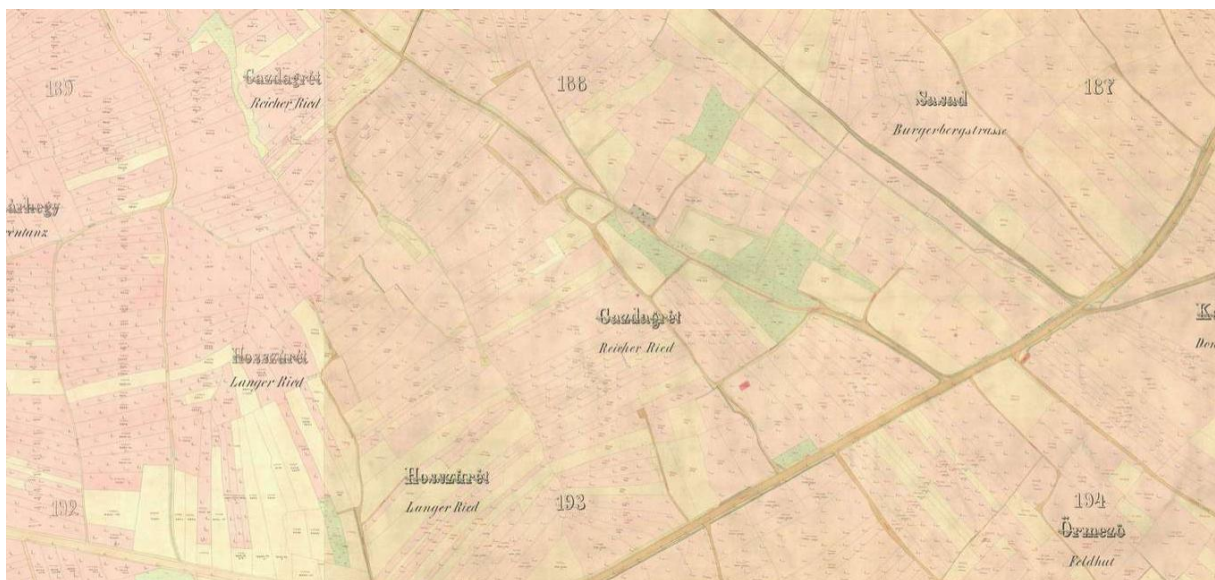


1867-73

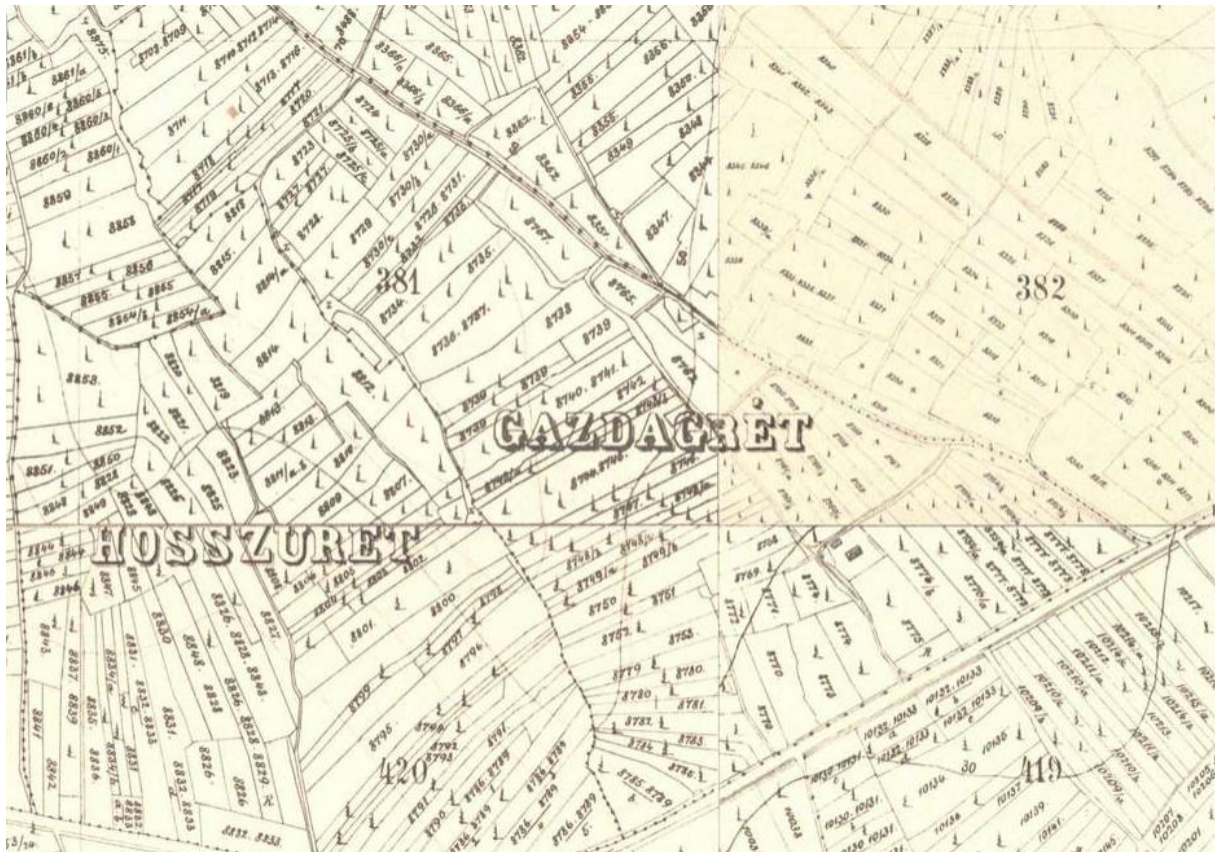




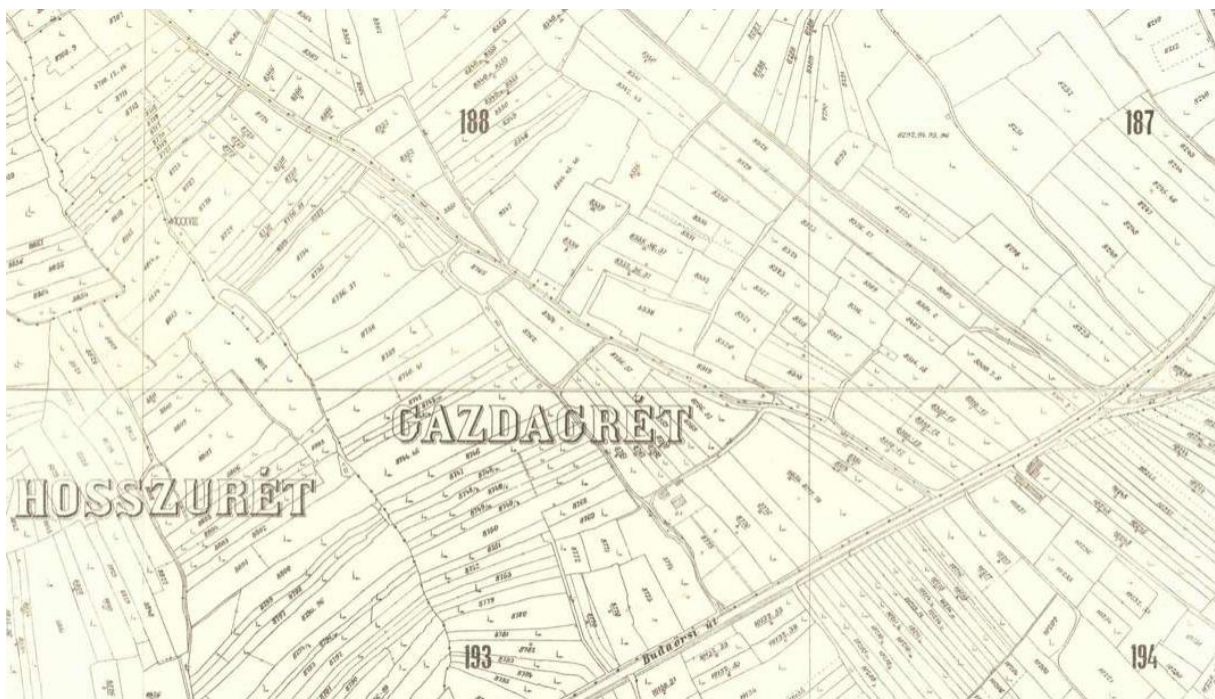
1871-74



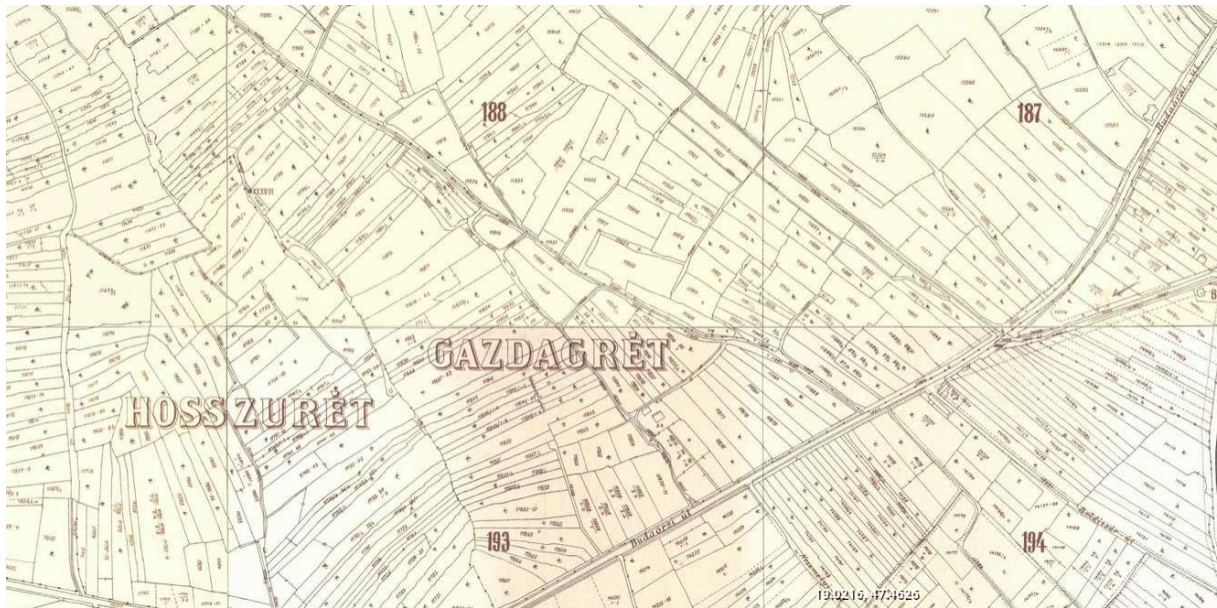
1878



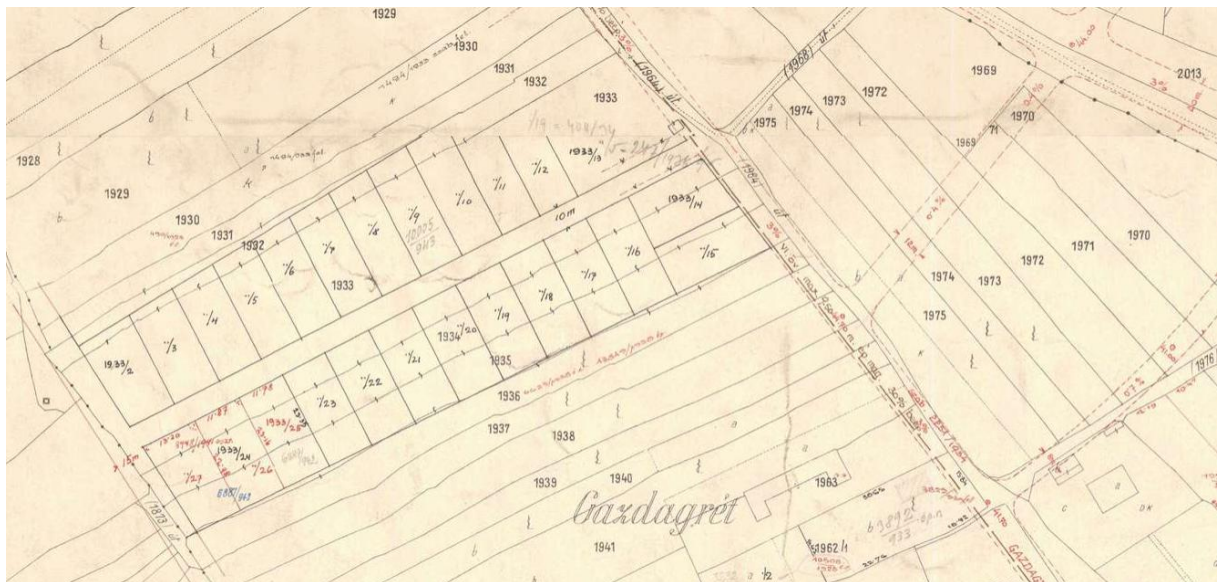
1882



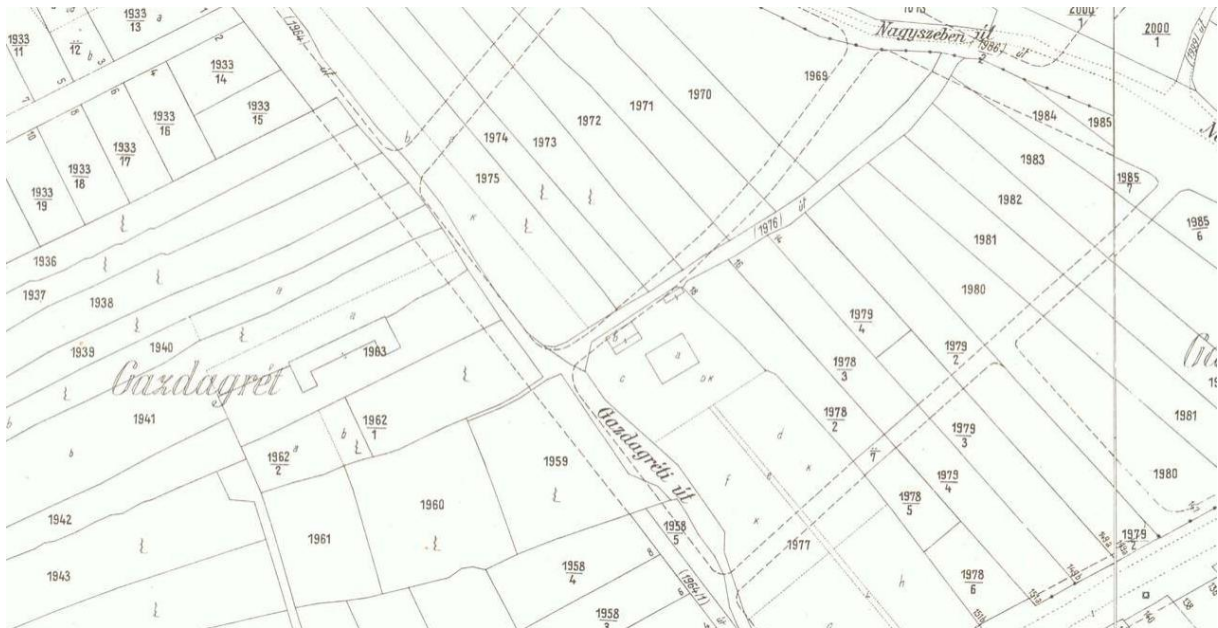
1895



1908



1912



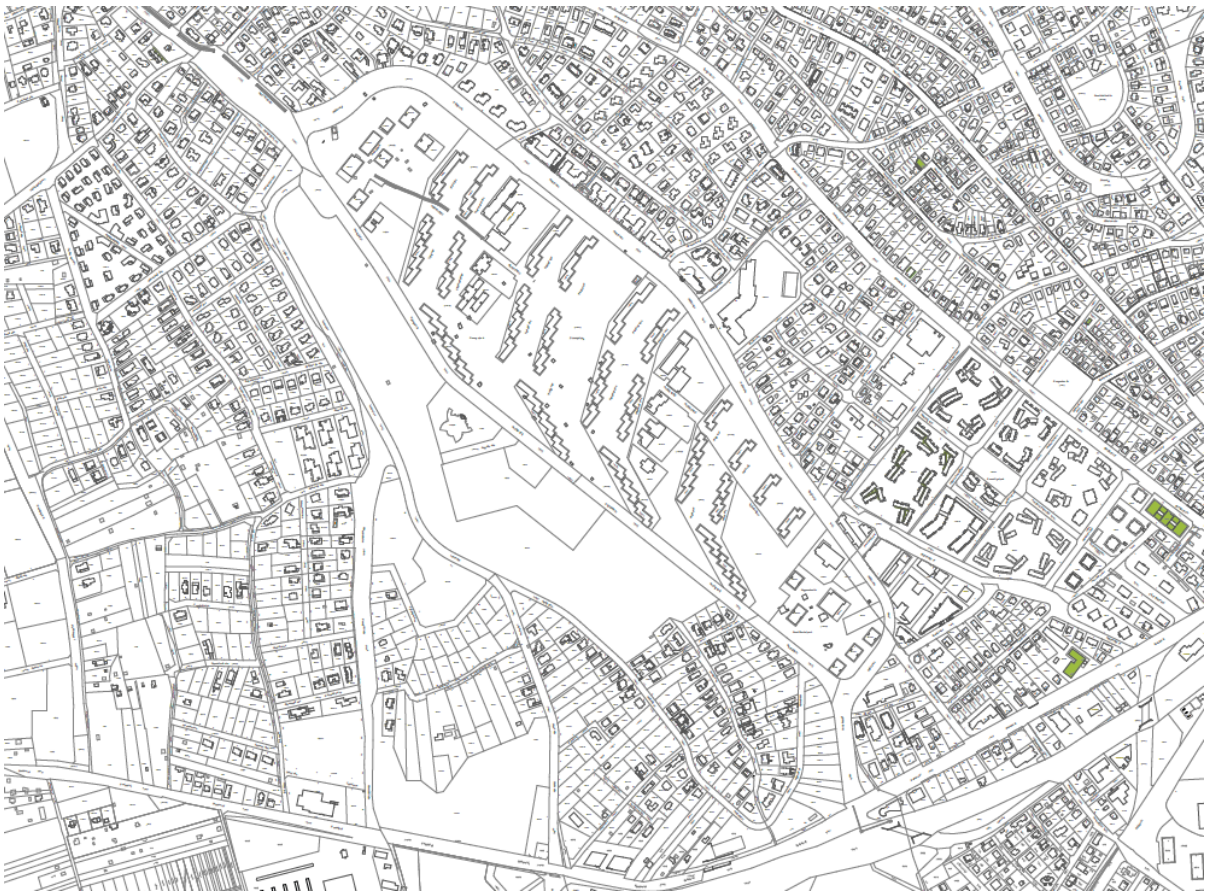
1918



1944 légifotó



2016 ortofoto

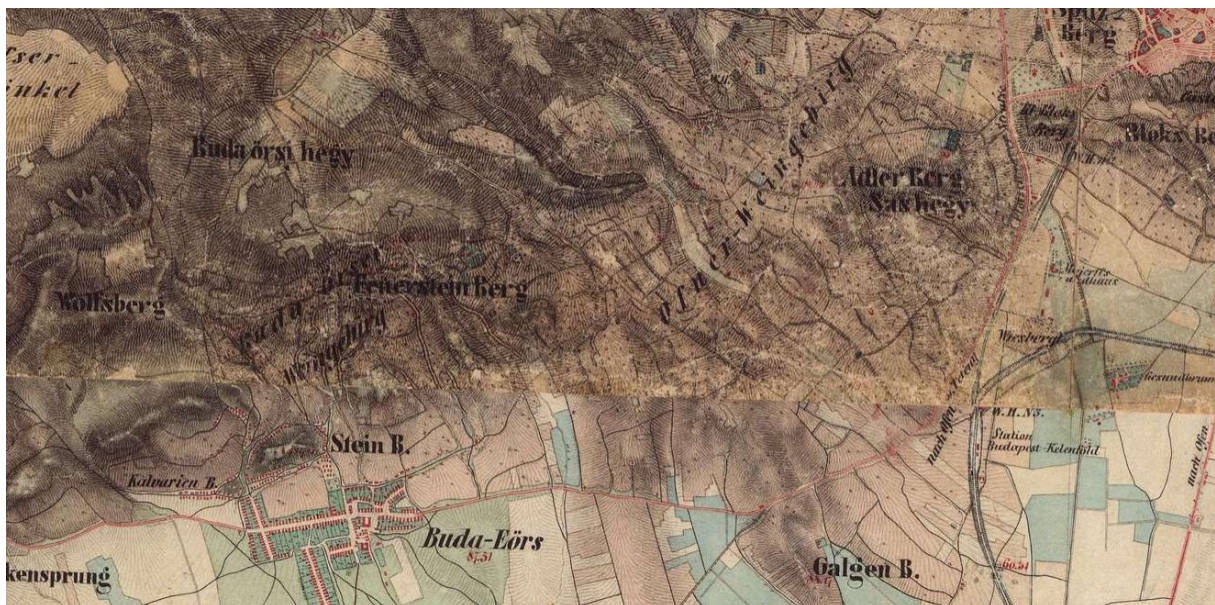


2022 védett értékek és javaslatok

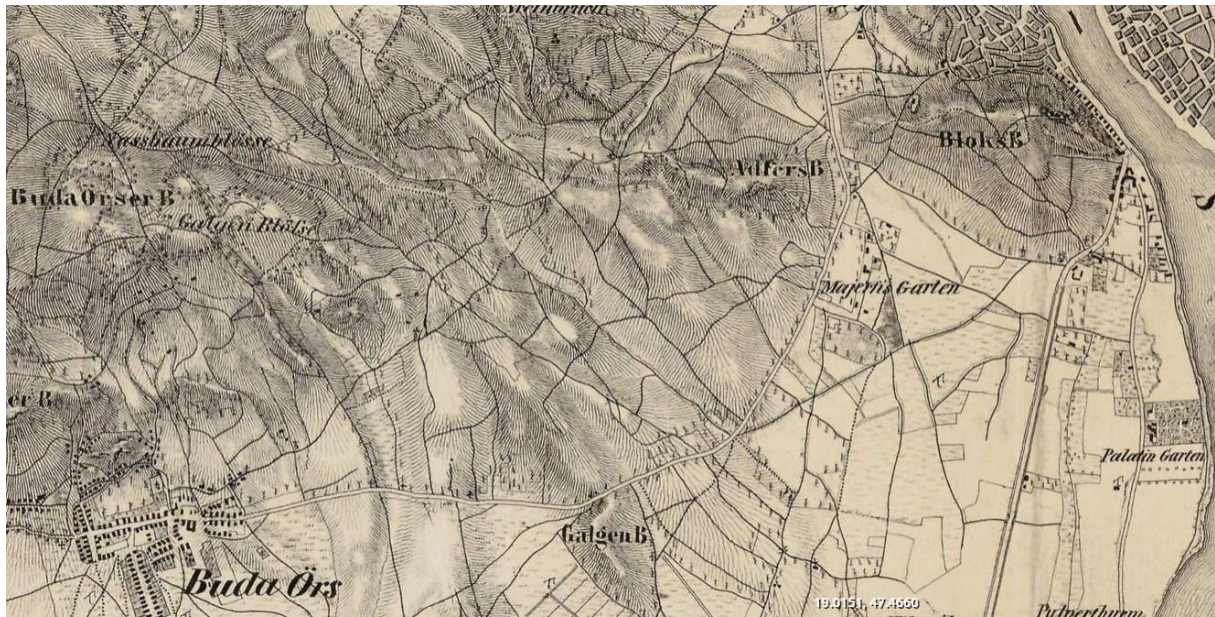
5.13 Pösingermajor, Spanyolrét, Madárhegy és Hosszúrét



1782–1785 Első katonai felmérés

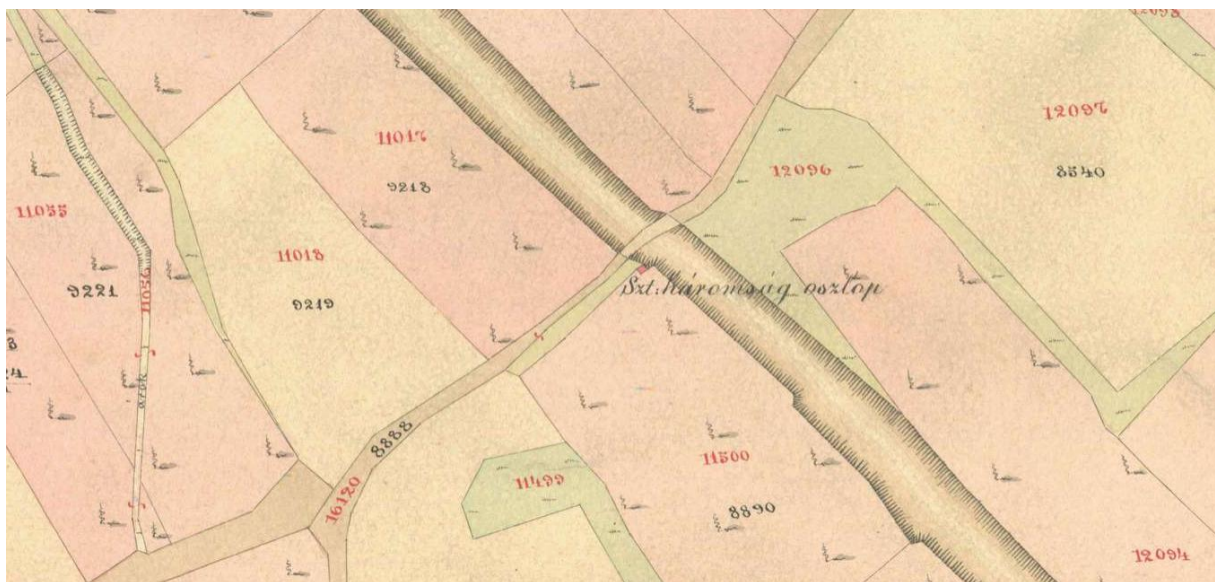
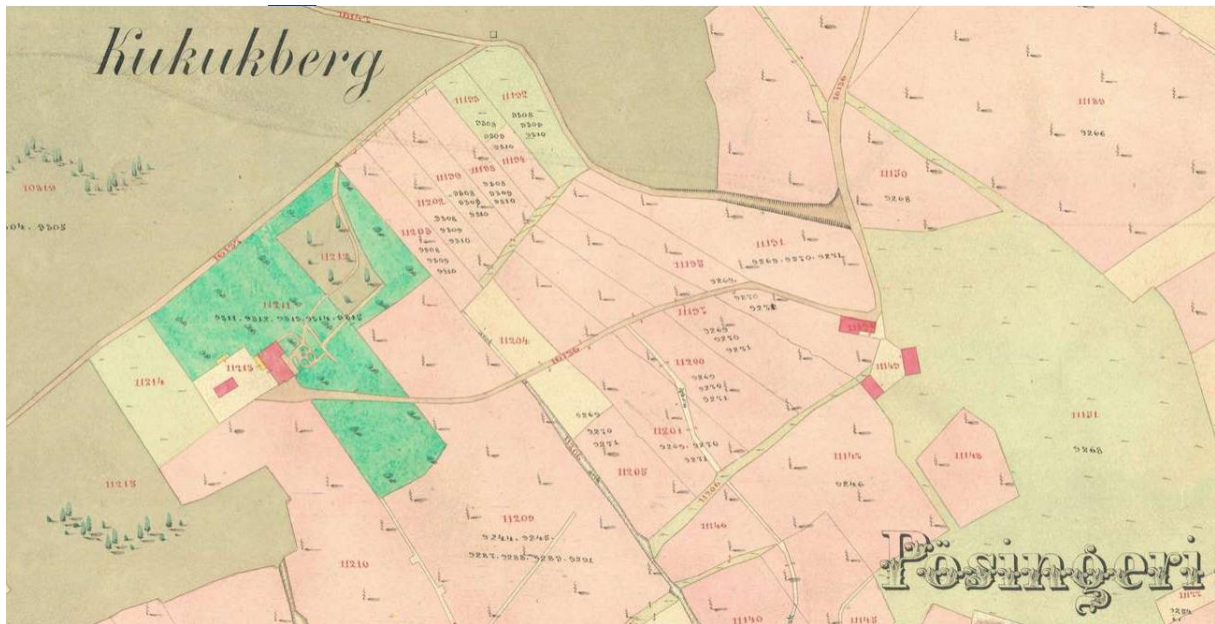


1819–1869 Második katonai felmérés



1852





1867-73



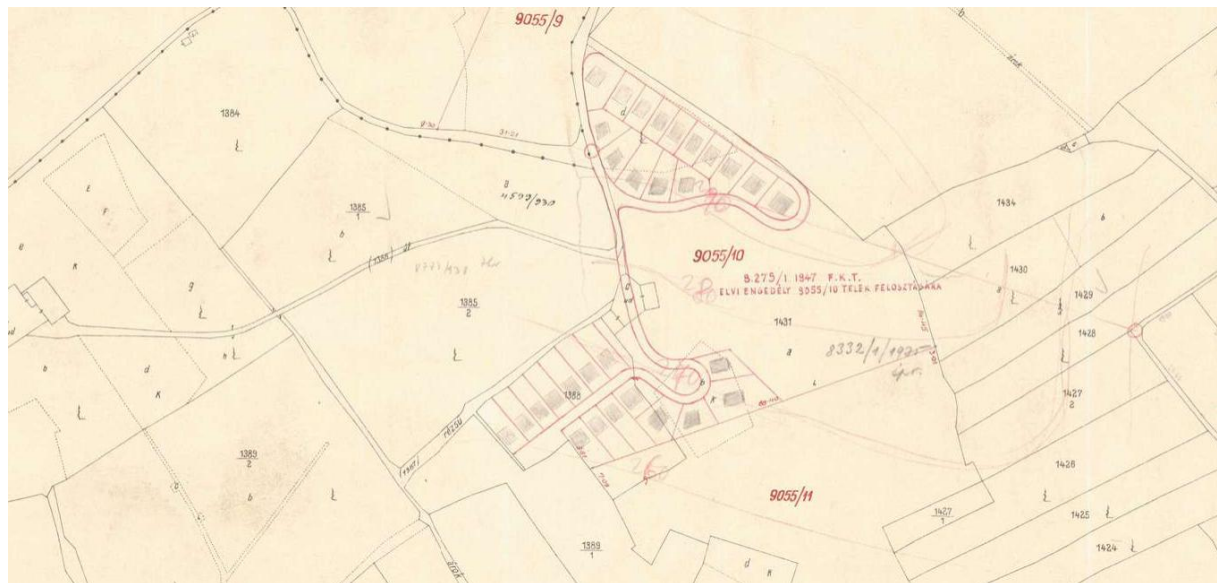
1878



1882



1895



1912



2016 ortofoto



2022 Védett értékek és javaslatok

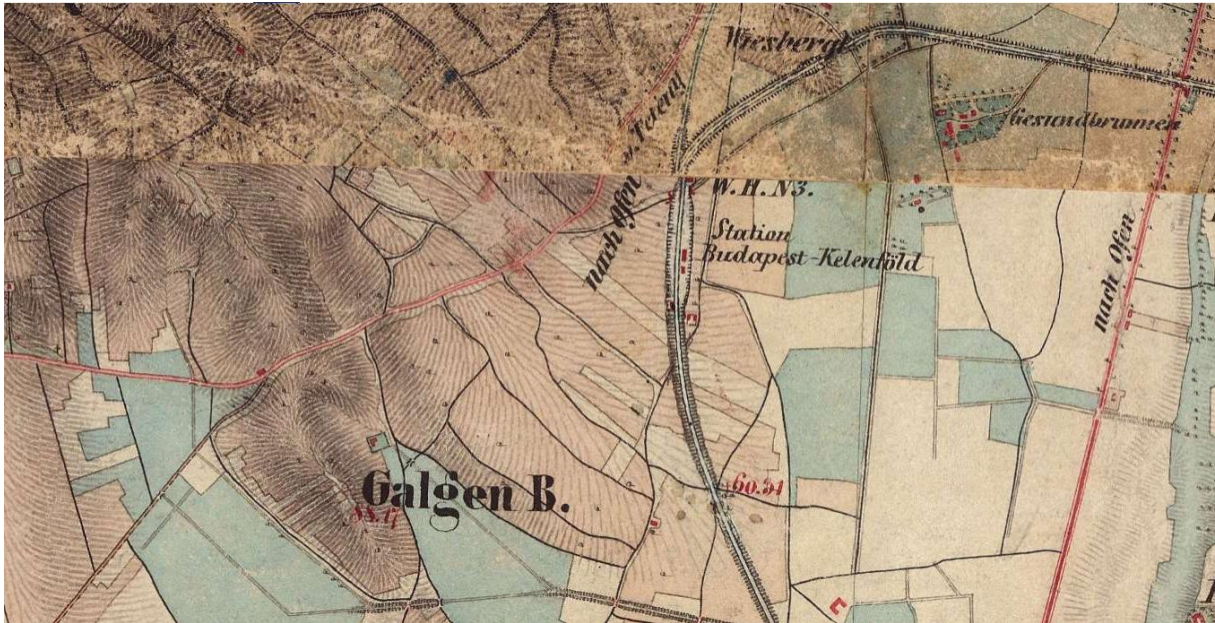
5.14 Örmező



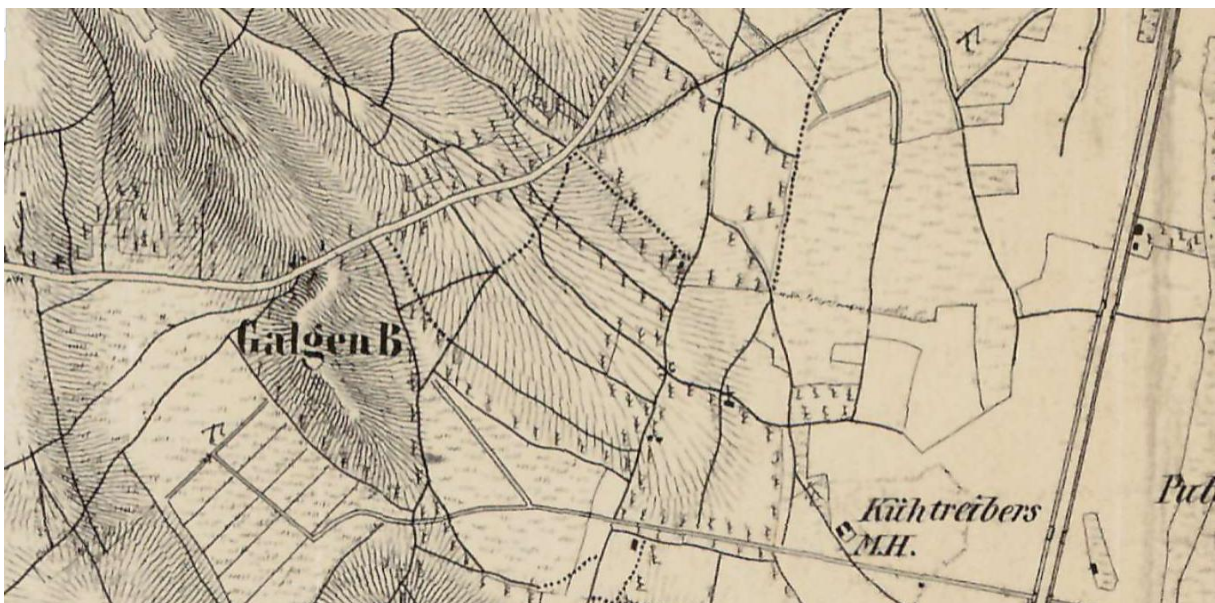
1782–1785 Első katonai felmérés



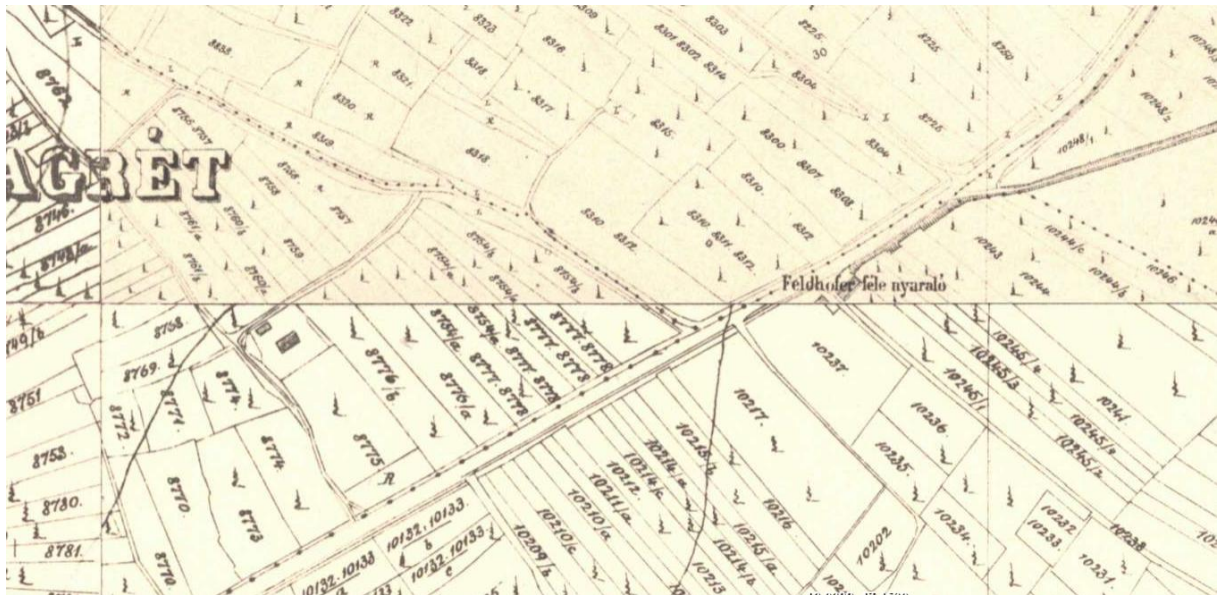
1810-20



1819–1869 Második katonai felmérés



1852



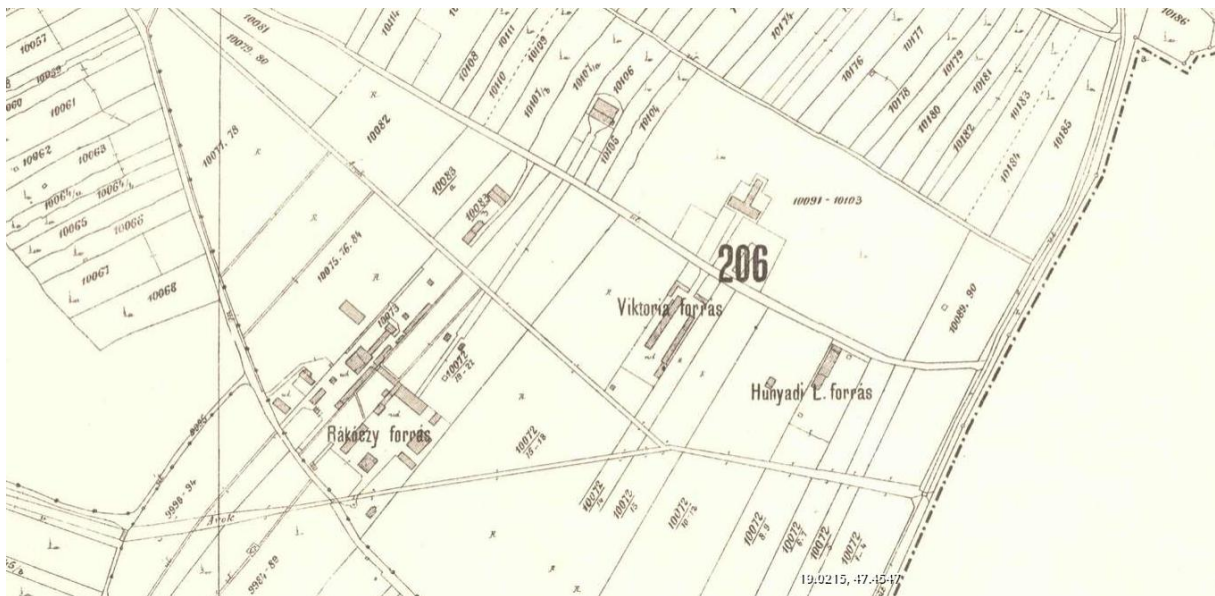
1882 Feldhofer-féle nyaraló a mai Budapest One irodaház helyén



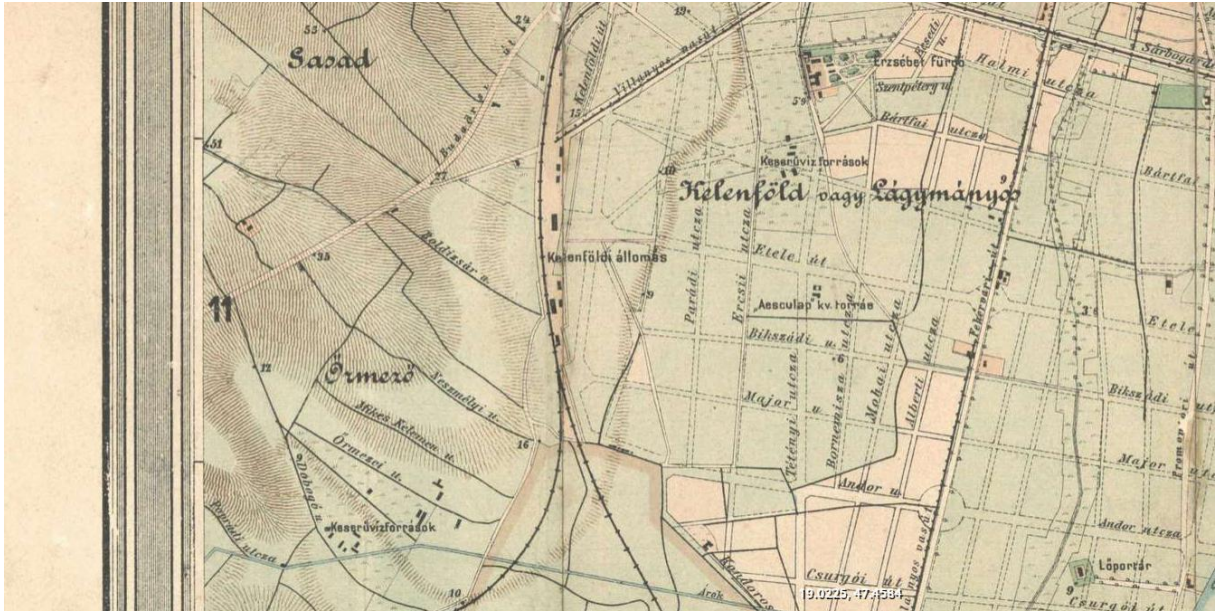
1882 Rákóczi forrás



1895



1895 források



1903



1908



1912 fejlesztési koncepció részlete



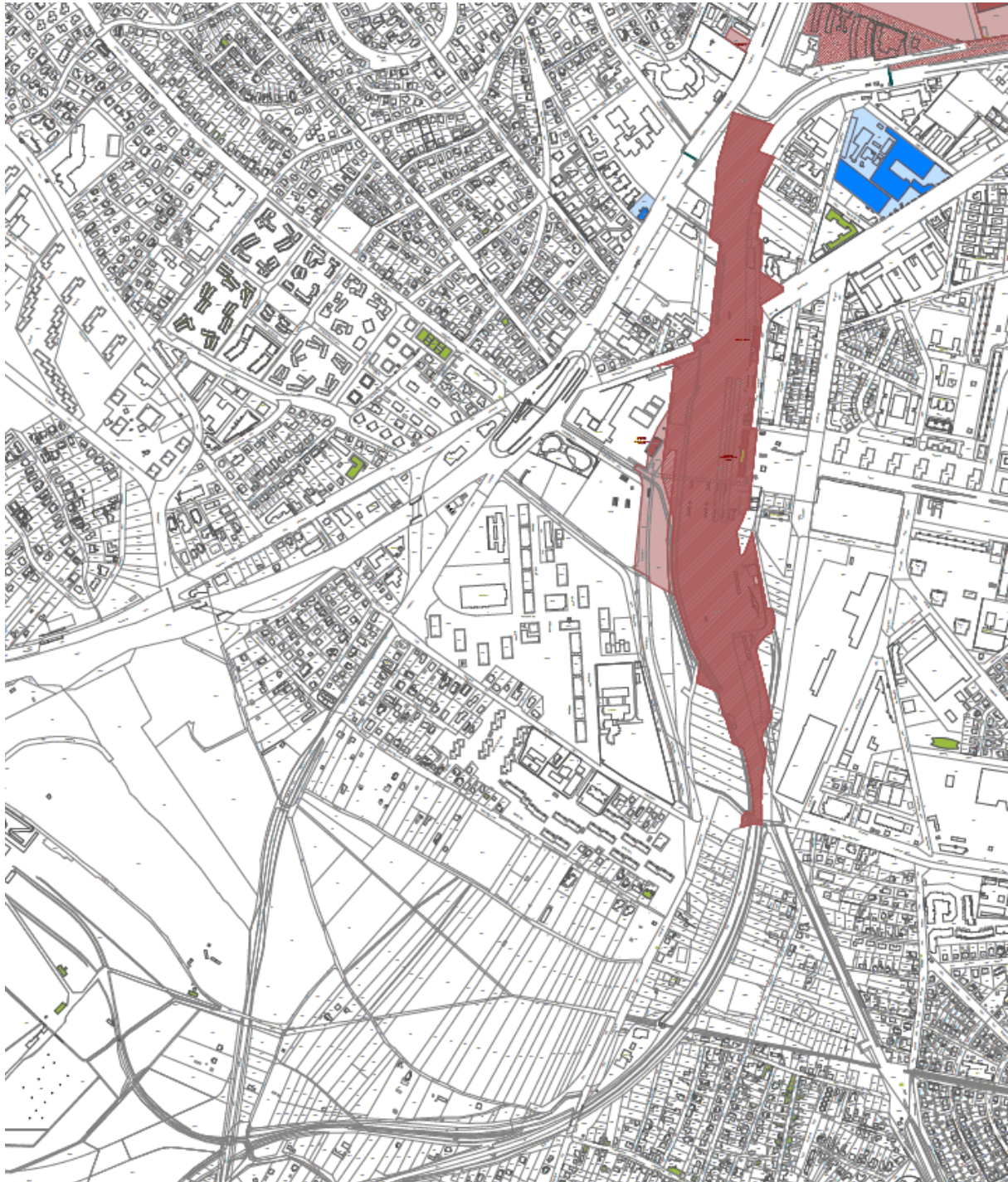
1912 keserűvíz forrásokhoz tartozó építmények



1944



2016 ortofoto



2022 védett értékek és javaslatok

5.15 Örsöd, Dobogó



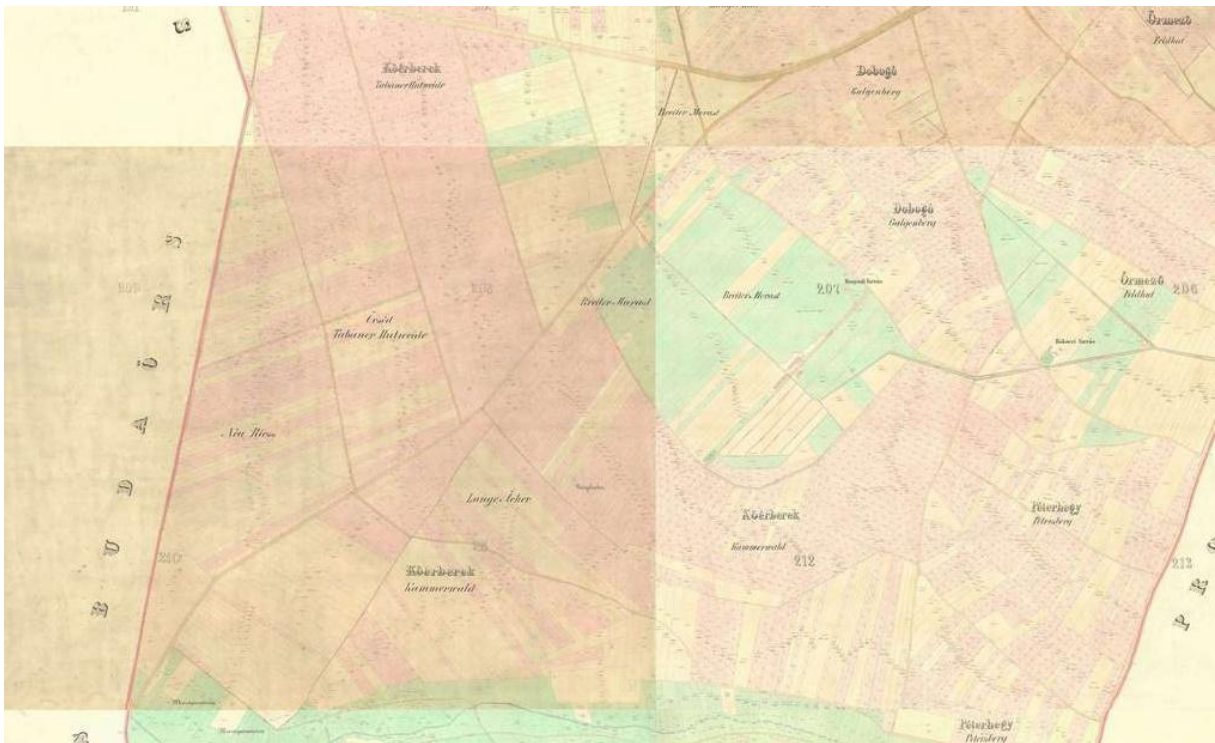
1782-85 Első katonai felmérés



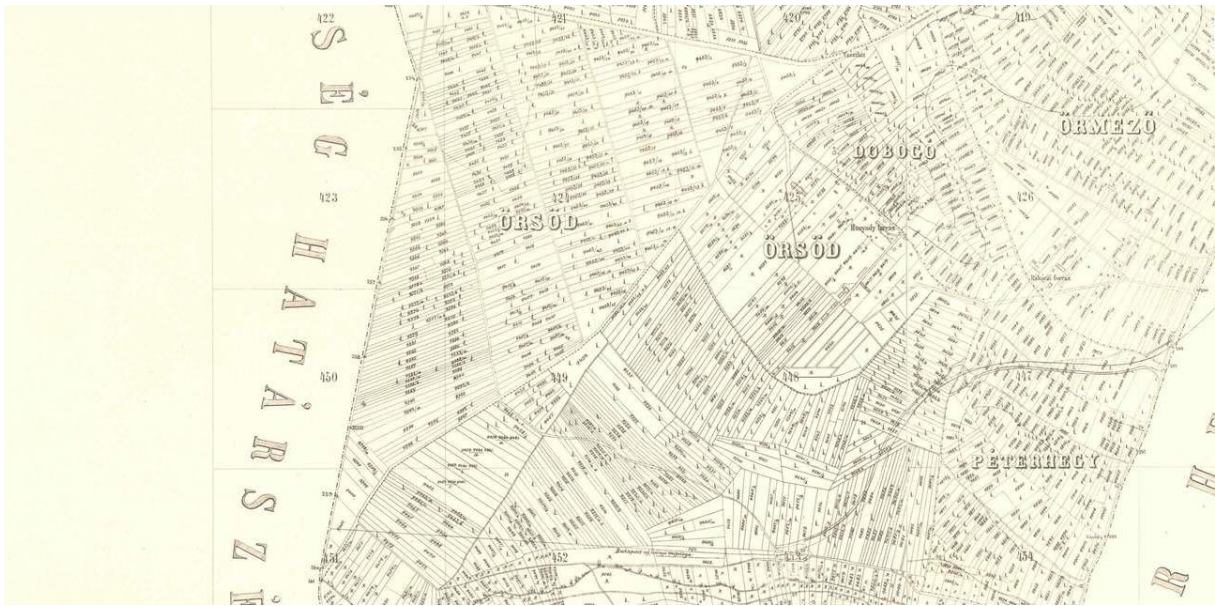
1819-1869 - Második katonai felmérés



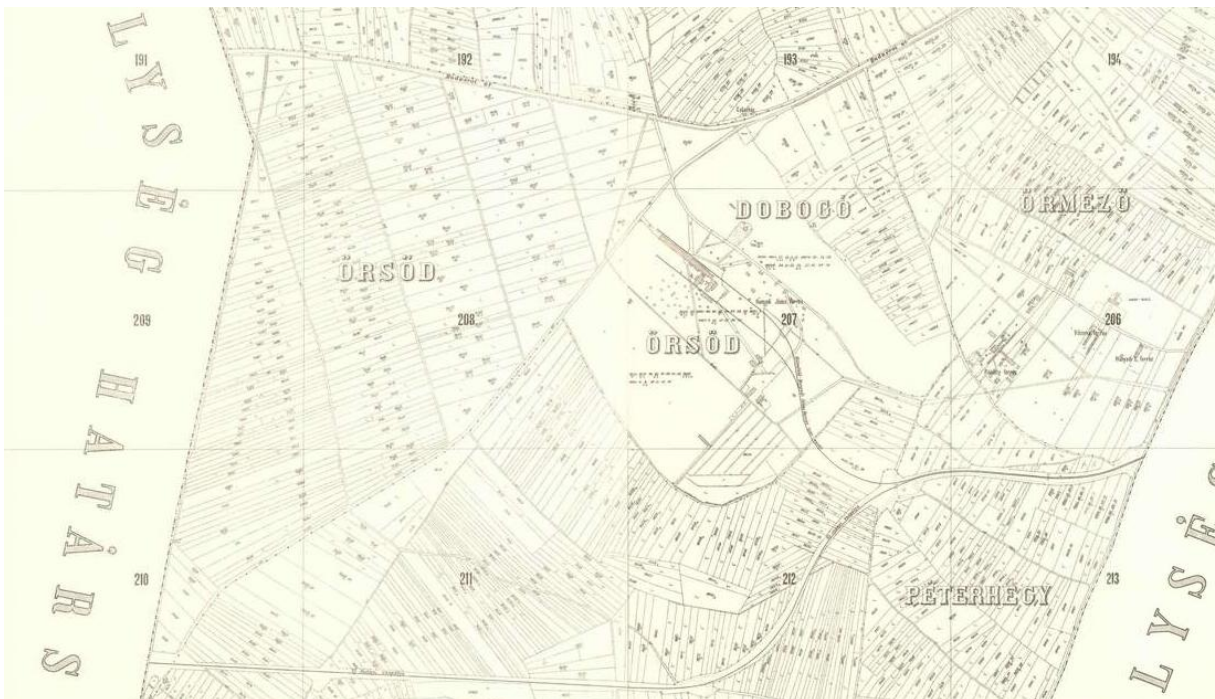
1852



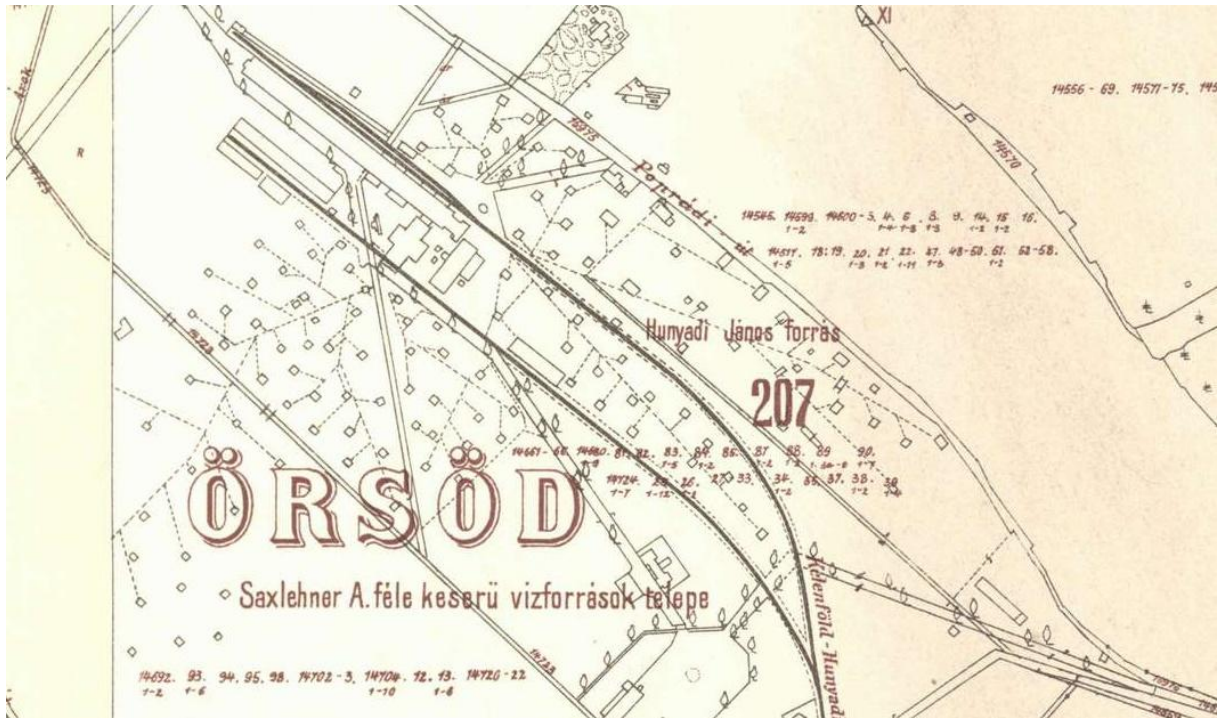
1867-73



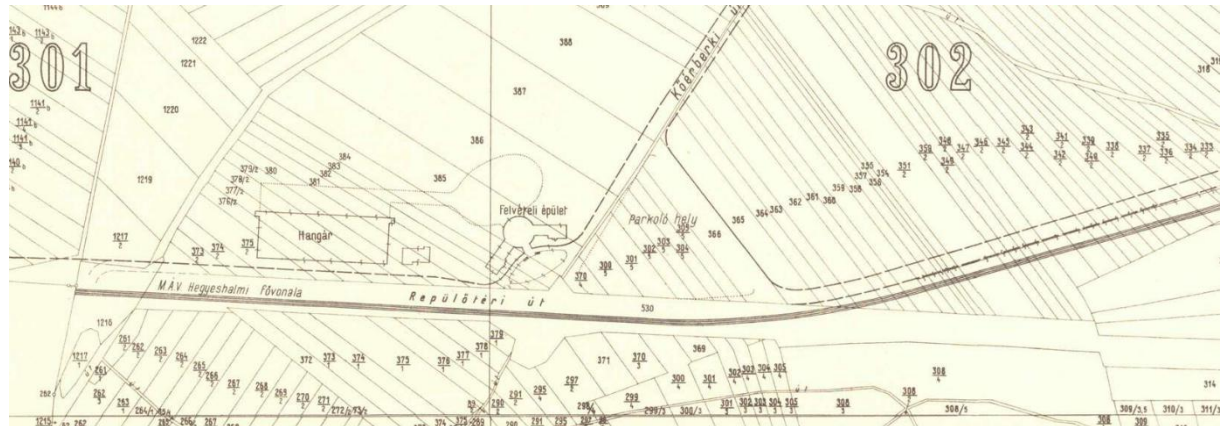
1882




1895



1908



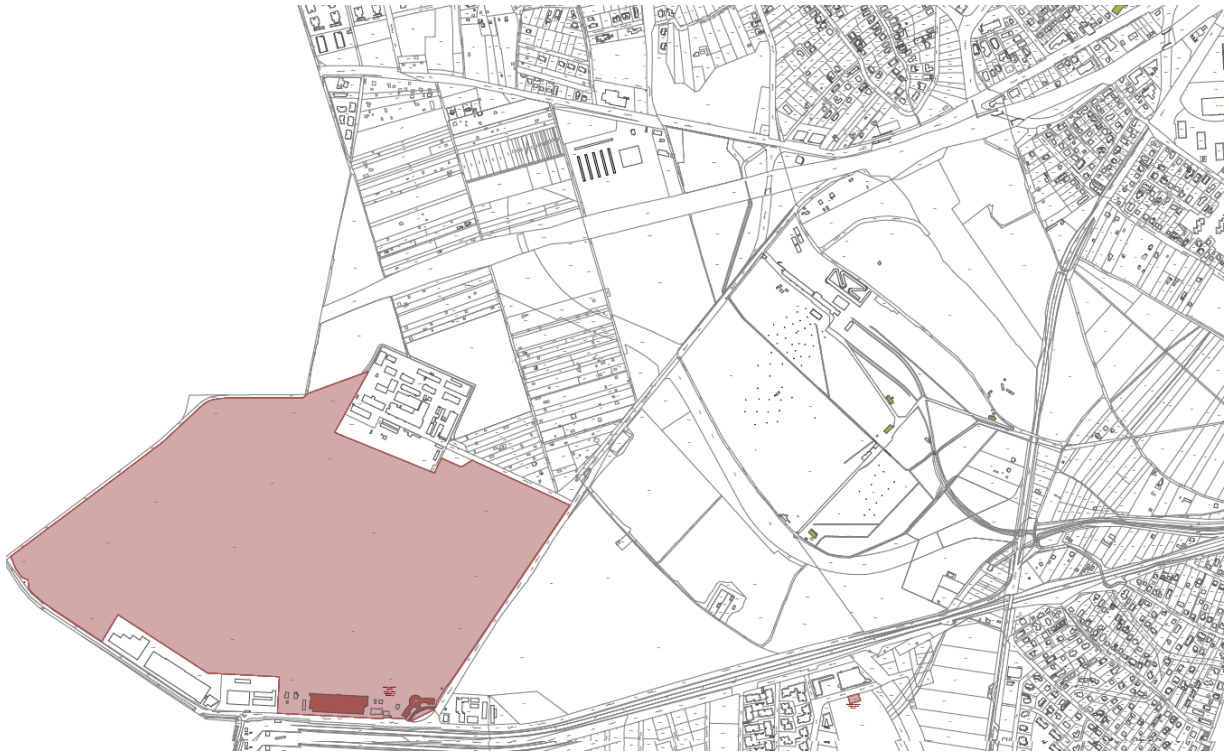
1937



1944

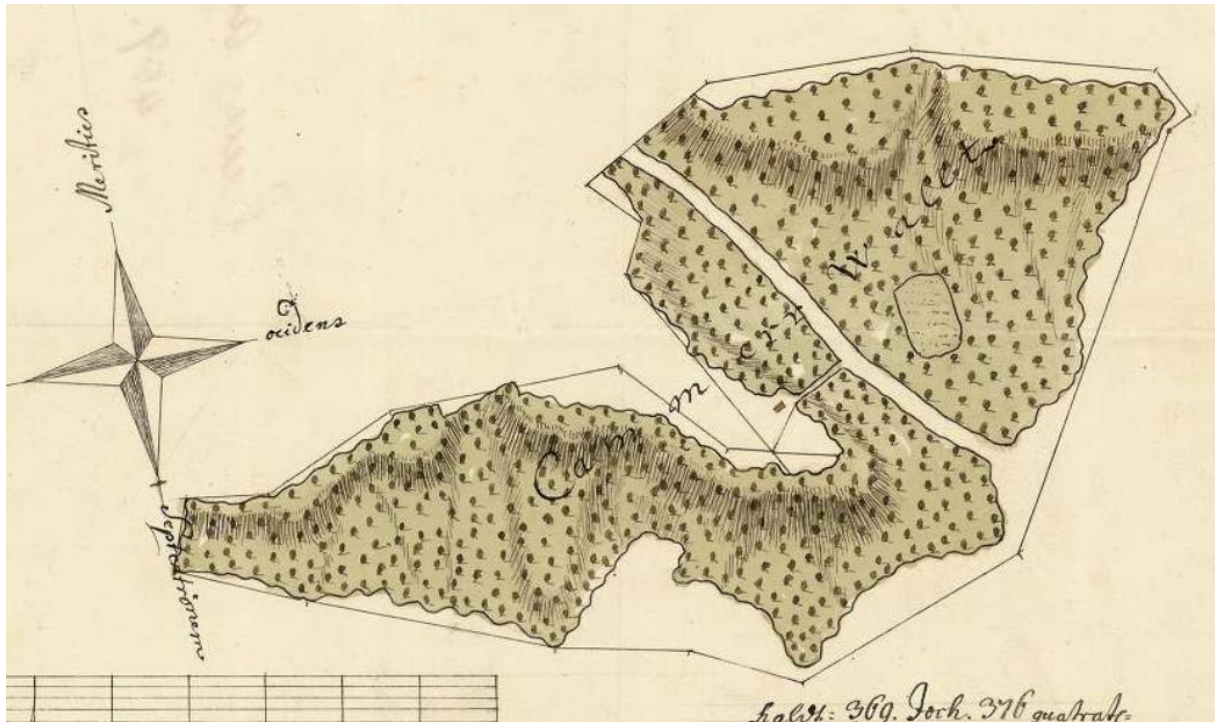


2016 ortofoto

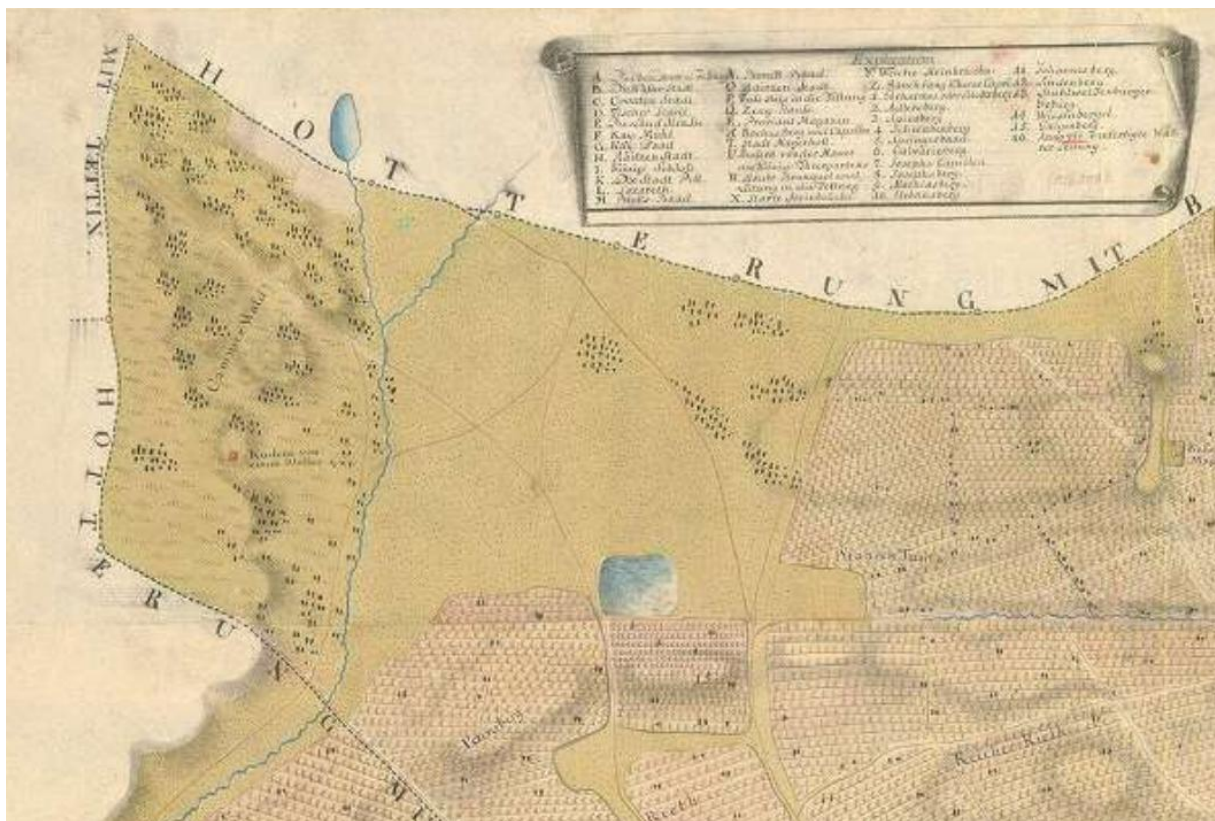


2022 Védett értékek és javaslatok

5.16 Kőerberek, Kamaraerdő



1760k Kamaraerdő áttekintő térképe



1778 (északi irány jobbra)



1778 (északi irány jobbra) Kolostor romja



1782-85 Első katonai felmérés



1819-69 Második katonai felmérés



1852



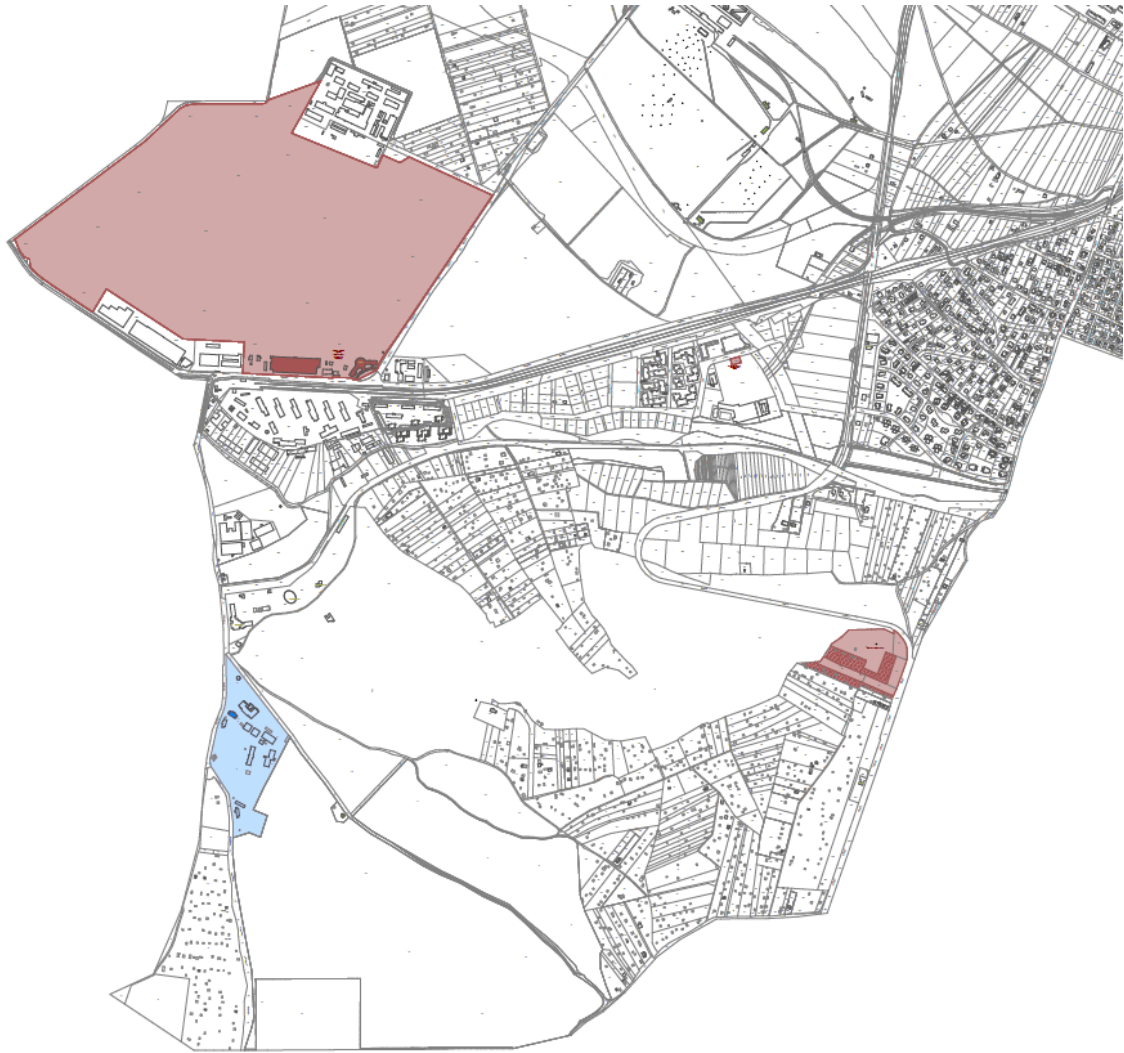
1892



1944 légifelvétel



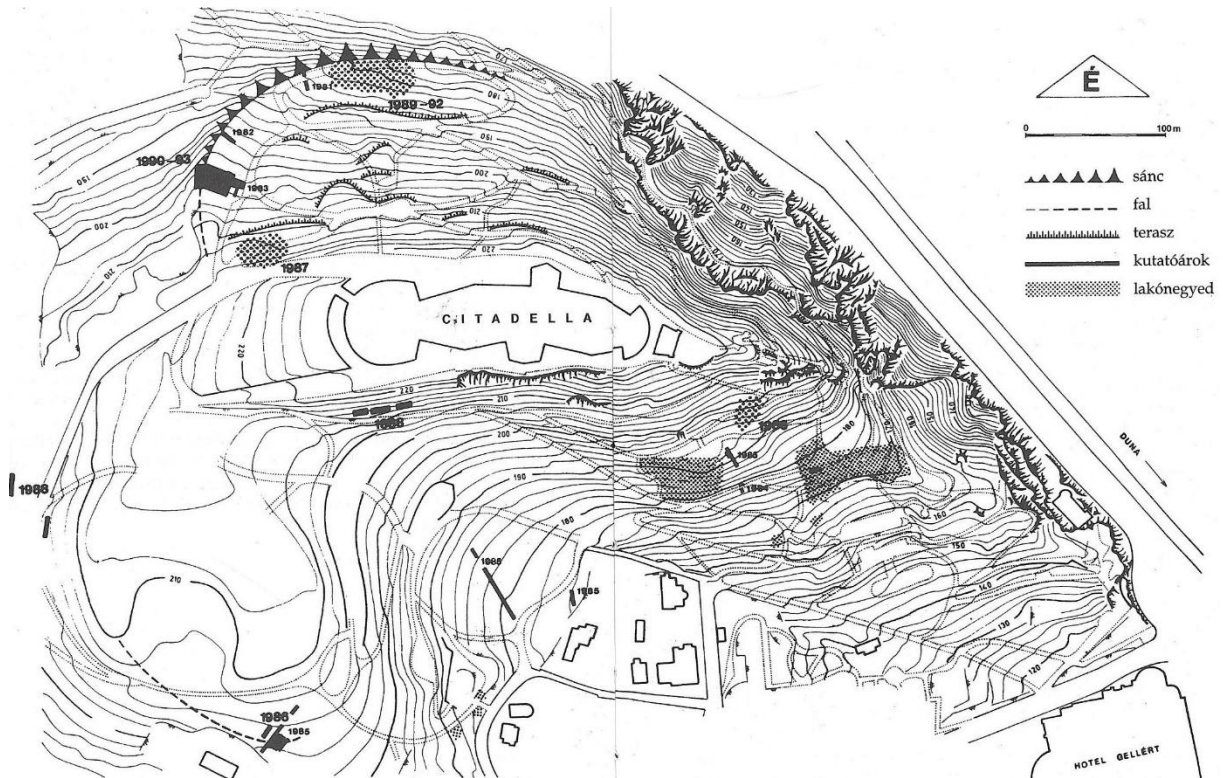
2016 ortofoto



2022 Védett értékek és javaslatok

6. Archív ábrázolások, fényképek


6.1 Gellérthegy



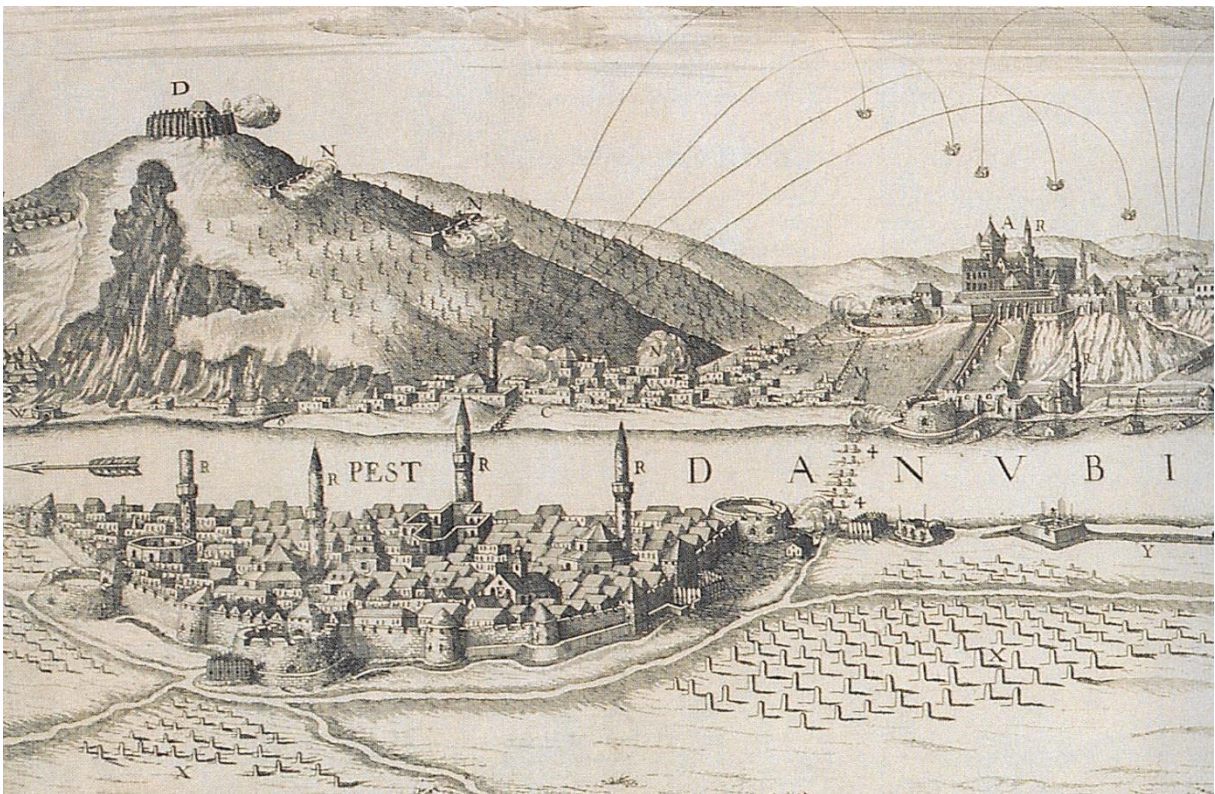
A gellérthegy-i oppidum területe az ásatási helyekkel / Pető 1997



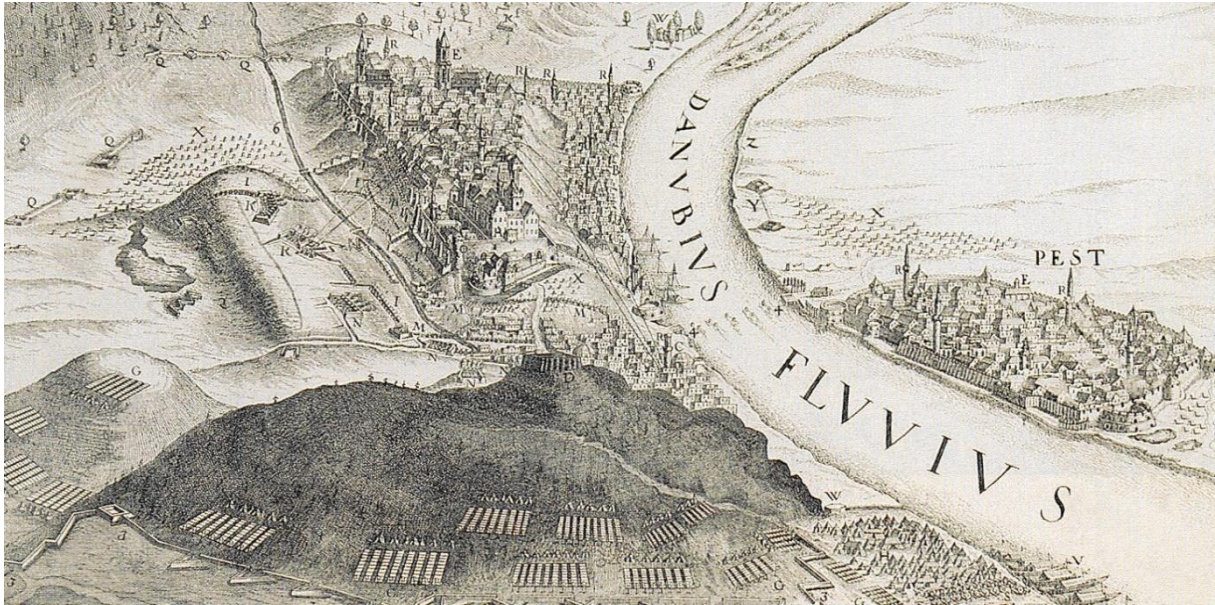
1600 körül Buda keletről / Rózsa 1995



XVII. század Buda északról / Rózsa 1995




1684 Buda keletről / Rózsa 1995



1868 Buda délről / Rózsa 1995




18. század Buda északról / Rózsa 1995



1837 Csillagvizsgáló / FSzEKBpGy



1877 körül Gellérthegy / FSzEKBpGy



1880k a Gellérthegy lába / Budapest Régi Képeken



1880k a „Bolcksberg Höhle” / FSzEKBpGy




1890k A Gellérthegy északkeletről / FSzEKBpGy




1894 előtt Gellérthegy és a Sárospárdó / FSzEKBpGy



1894 Gellérthegy délkeletről / FSzEKBpGy



1900 A Citadella jelképes bontása / Pető 1997



1900k Gellérthegyi házak, balra a Bayer-villa / FSzEKBpGy




1909 Gellérthegyi Nagyvendéglő húsvétkor / Újbuda Anno Retro



1900-as évek Gellérthegy házak / FSzEKBpGy



Búsuló Juhász / Újbuda Anno Retro



1910 Mintaterv javaslat Budapest rivierájára / Budapest rivierája



1910 körül Bayer-villa és a Citadella / FSzEKBpGy



1910 villák az Orlay utca és a Mányoki út mentén / Újbuda Anno Retro



1918 A Gellérthegy a Feneketlen tó irányából / Újbuda Anno Retro




1935 Gellérthegyi játszótér / FSzEKBPgy



1946 A romos Baptista Árvaház és környéke / Újbuda Anno Retro



Köbölkút utcai általános iskola / Újbuda Anno Retro



1965 látkép a Sas-hegy felől / Újbuda Anno Retro



1970 Búsuló Juhász / Újbuda Anno Retro



1980-as évek a Gellérthegy északnyugatról / Budapest Régi Képeken



1990 légifotó / Újbuda Anno Retro

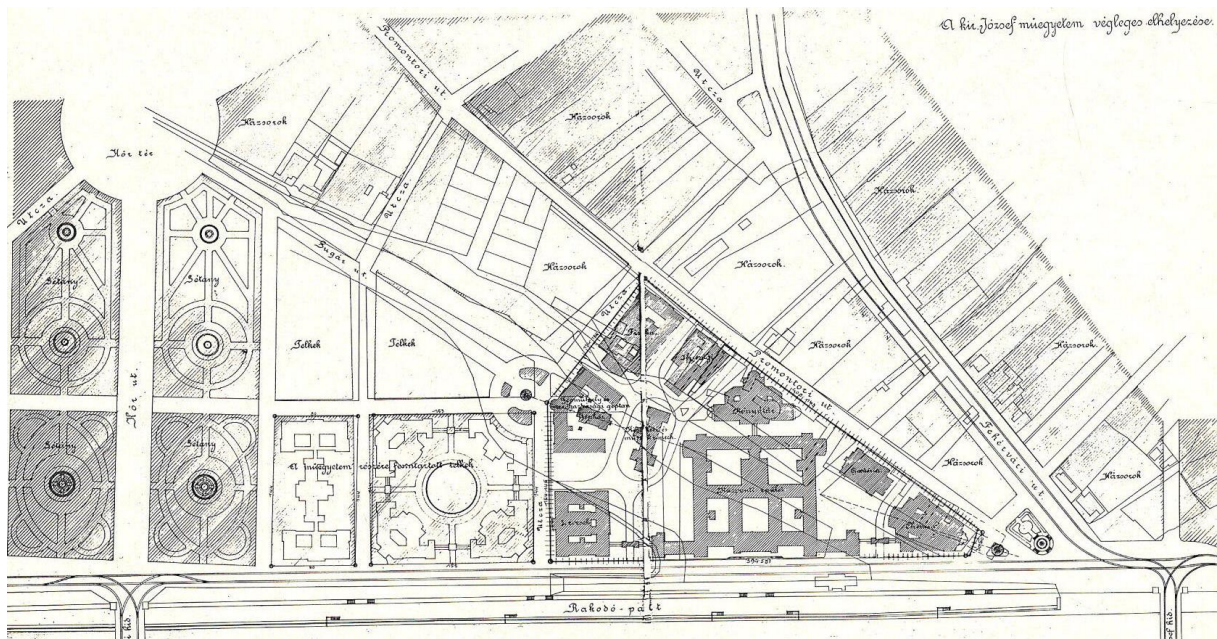
6.2 Lágymányos és Infopark



1880k a Lágymányos északról / FSzEKBpGy



1896 Konstantinápoly Budapesten / FSzEKBpGy



Cziegler Győző területfelhasználási terve a műegyetemi campusra és környékére / Keszei 1971



1900k Kruspér utca 10. és környéke / Újbuda Anno Retro



1906 Összekötő vasúti híd / Újbuda Anno Retro



1909 a Lágymányos északról / FSzEKBpGy




1910-es évek Lágymányosi dohánygyár / FSzEKBpGy



A kelenföldi református templom és lakóházak / Újbuda Anno Retro



1930k a Lágymányos északról / FSzEKBpGy




1933 előtt a Műegyetem és környéke / Újbuda Anno Retro



1937 a Lágymányos északról / Fortepan - Lajtai László



1939 A rakpart építése / Halász 1939



1939 Női felsőkereskedelmi iskola / Halász 1939



1940k A Horthy Miklós híd budai szárnya, az Országos Haditengerészeti emlékmű és a környék látképe / FSzEKBpGy



1941 A Horthy Miklós híd környékének szabályozási terve / Harrer 1941




1941 Lágymányosi tó / Fortepan - Lissák Tivadar



1949 Október 23. utca / Újbuda Anno Retro



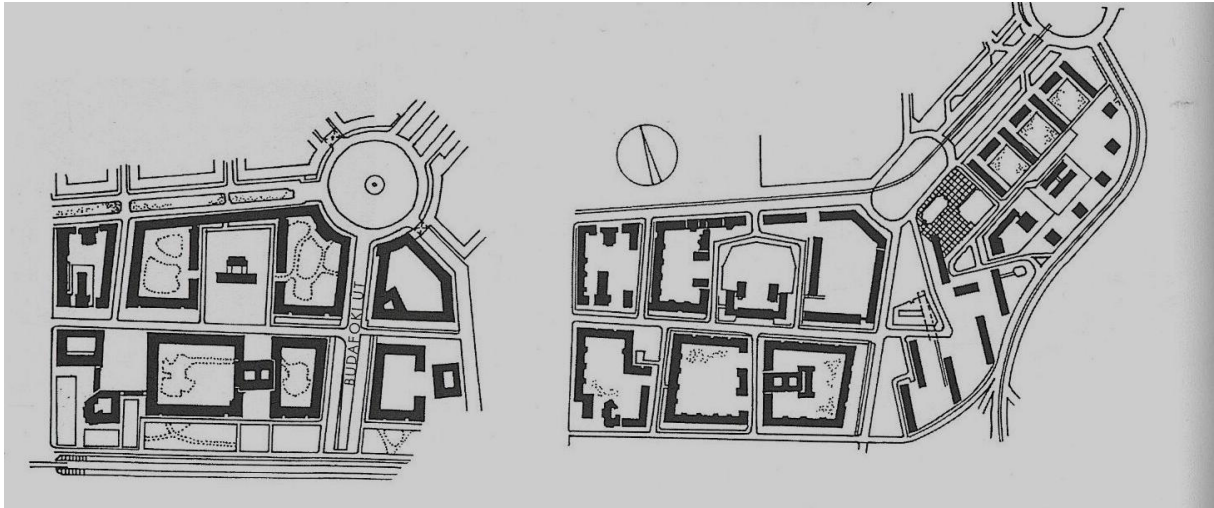
1953 a Lágymányos északról / Fortepan - Nagy Gyula



Műegyetem R, T, H épületek / Szendrői 1972



1958 a Petőfi híd környéke / Fortepan - Budapest Főváros Levéltára - BRFK helyszínelési fényképei



A Lágymányosi lakótelep két beépítési terve (LAKÓTERV és BUVÁTI) / Körner 2006



1960 Lágymányosi utca / Fortepan - Preisich család



1963 a Lágymányos keletről / Fortepan – MHSz



1963 a Lágymányos délről / Fortepan – MHSz




1966 Baranyai utca / Fortepan – FŐMTERV



Irinyi József utca / Újbuda Anno Retro



1970 Lágymányosi lakótelep keletről / Körner 2006




A Műegyetem fejlesztési terve, 1000 fős kollégium, V2, E épületek / Keszei 1971



1970 a Lágymányos délről / Fortepan - Urbán Tamás



1980 Október 23. utca / Fortepan – FŐMTERV



1980-as évek Műegyetem / Újbuda Anno Retro



1980k a Fehérvári úti piac és a Skála / Újbuda Anno Retro



1989 légifotó / Újbuda Anno Retro



1992k az Infopark területe / Újbuda Anno Retro

6.3 Szentimreváros



1890 előtt a Bartók Béla út eleje / Újbuda Anno Retro



Sáros fürdő / Újbuda Anno Retro



Notre Dame de Sion leánynevelő intézet a Villányi úton / Újbuda Anno Retro



1910es évek Móricz Zsigmond körtér / Újbuda Anno Retro



1920k Átlós (ma Bartók Béla) út / Újbuda Anno Retro



1926 Gellért tér Fortepan - TEHTUBE





1930k Villányi út „ideiglenes” templom / Újbuda Anno Retro



Szent Margit Gimnázium / Újbuda Anno Retro



1934 Sempion-ház bejárata / Fortepan – Preisich-család



A Lenke-udvari házcsoport / Körner 2004



1935 Kosztolányi Dezső tér 5. / Fortepan – Lovas Rita



1940 előtt Feneketlen tó / Újbuda Anno Retro




1936 Zsinagóga / Újbuda Anno Retro



1940k feneketlen tó / Újbuda Anno Retro



1940 Budai Ciszterci Szent Imre Gimnázium és a Szent Imre-templom / Fortepan - Kellner Ludwig



1941 a Statiztikai Hivatal (ma Önkormányzat) építés közben / Halász 1941



1952 Móricz Zsigmond körtér / Újbuda Anno Retro



1955 Villányi úti lakóépület / Magyar Építőművészet





1961 Bartók színház, később Parkszínház / Fortepan - Kotnyek Antal




1965 után Parkszínház és a campus / Újbuda Anno Retro



1971 Kosztolányi Dezső tér / Újbuda Anno Retro




1970k Fehérvári úti társasház és részletei / Szendrői 1972




1970k Bartók-Park lakóépület / Szendrői 1972

6.4 Kelenföld



1889 Kelenföld az Erzsébet-sósfürdővel és a Sas-heggyel / FSzEKBpGy




1890k Összekötő vasúti híd / Újbuda Anno Retro



1906k Kelenföldi pályaudvar / FSzEKBpGy



1909 Vendéglő az Erzsébet sósfürdőben / Újbuda Anno Retro



1910 előtt Vasúti híd a Bartók Béla út felett / FSzEKBpGy



1910-es évek Balogi Mór utca / FSzEKBpGy



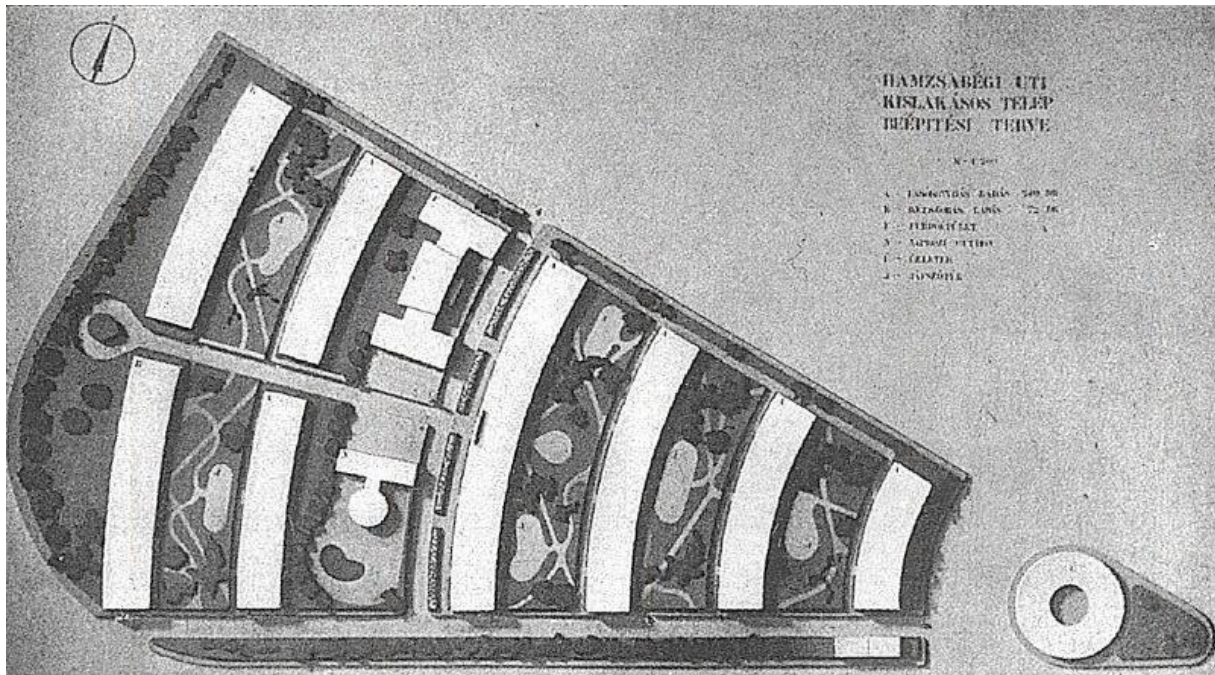
1930 után Kelenföld északnyugatról / Újbuda Anno Retro



1936 A kelenföldi evangélikus templom / Halász 1936



1937 kilátás a Sas-hegyről Kelenföld felé / Fortepan – Martin Kornél



1940 a Hamzsabégyi úti lakótelep helyszínrajza / Ferkai 2006



1940 a Hamzsabégyi úti telep építés közben / Halász 1941



1943 Csonka Gépgyár / Csonka 1996



1944 látvány a Hamzsabégi úttól a Gellérthegy felé / Fortepan – Mihályi Balázs



1947 előtt Kelenföld, háttérben a Gellérthegy / Újbuda Anno Retro



1950 Dunaudvar / Újbuda Anno Retro



1950 Tétényi úti kórház / Újbuda Anno Retro



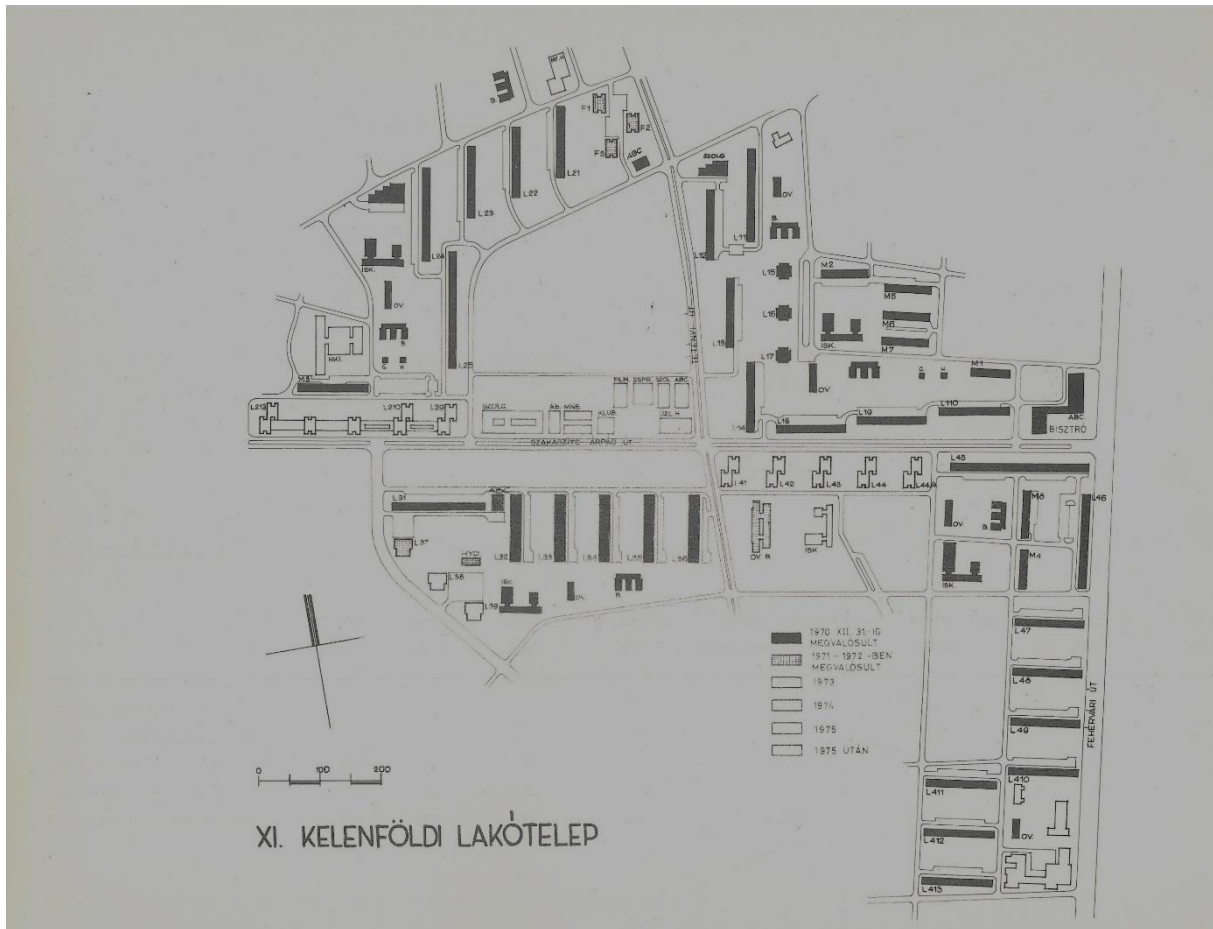
1953 Fehérvári út 38/a / Fortepan – UVATERV



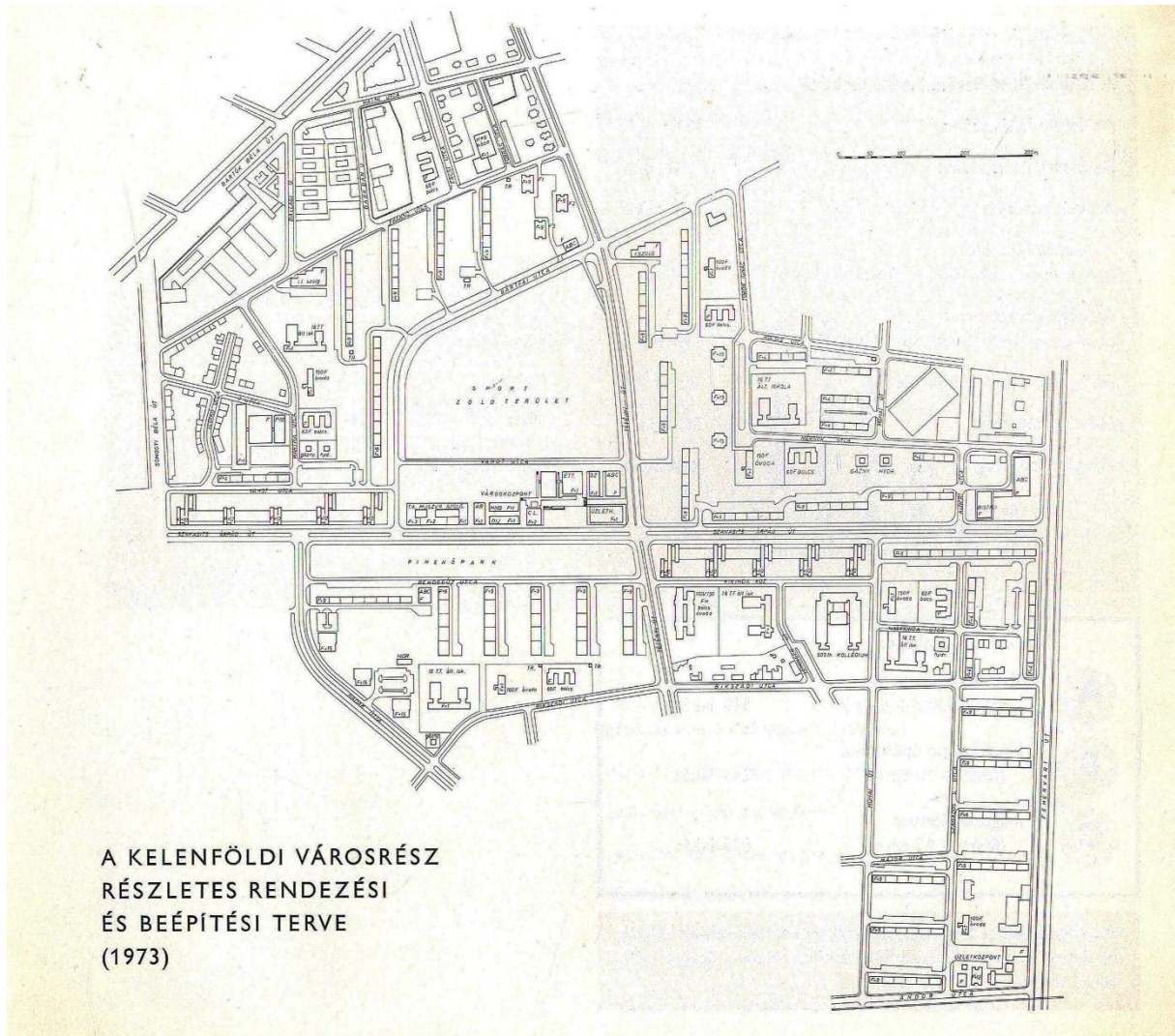
1961 kilátás a Gellérthegyről Kelenföld felé / Fortepan – ETH Zürich



1963 Kelenföldi ipartelep / Fortepan MHSz




A kelenföldi lakótelep helyszínrajza / Főber




1973 kelenföldi lakótelep / Főber 1973




1973 kelenföldi lakótelep / Főber 1973



1951 Vas- és Fémpari Kutató Intézet / Szendrői 1965



1964 Híradástechnikai Gyár / Szendrői 1972



Vertesz Irodaház / Szendrői 1965



1967 Kelenföldi lakótelep / Újbuda Anno Retro



1980-as évek Gamma Művek / Újbuda Anno Retro

6.5 Nádorkert



1929 Kopaszi gát / Fortepan - Hirschler Károly




1932 Kelenföldi hőerőmű turbinaház / Hungaricana



1957 Kopaszi gát / Fortepan - Sándor György



1963 Kelenföldi ipartelep / Hungaricana



1974 Kopaszi gát, Kelenföldi hőerőmű / Fortepan - Bartók István

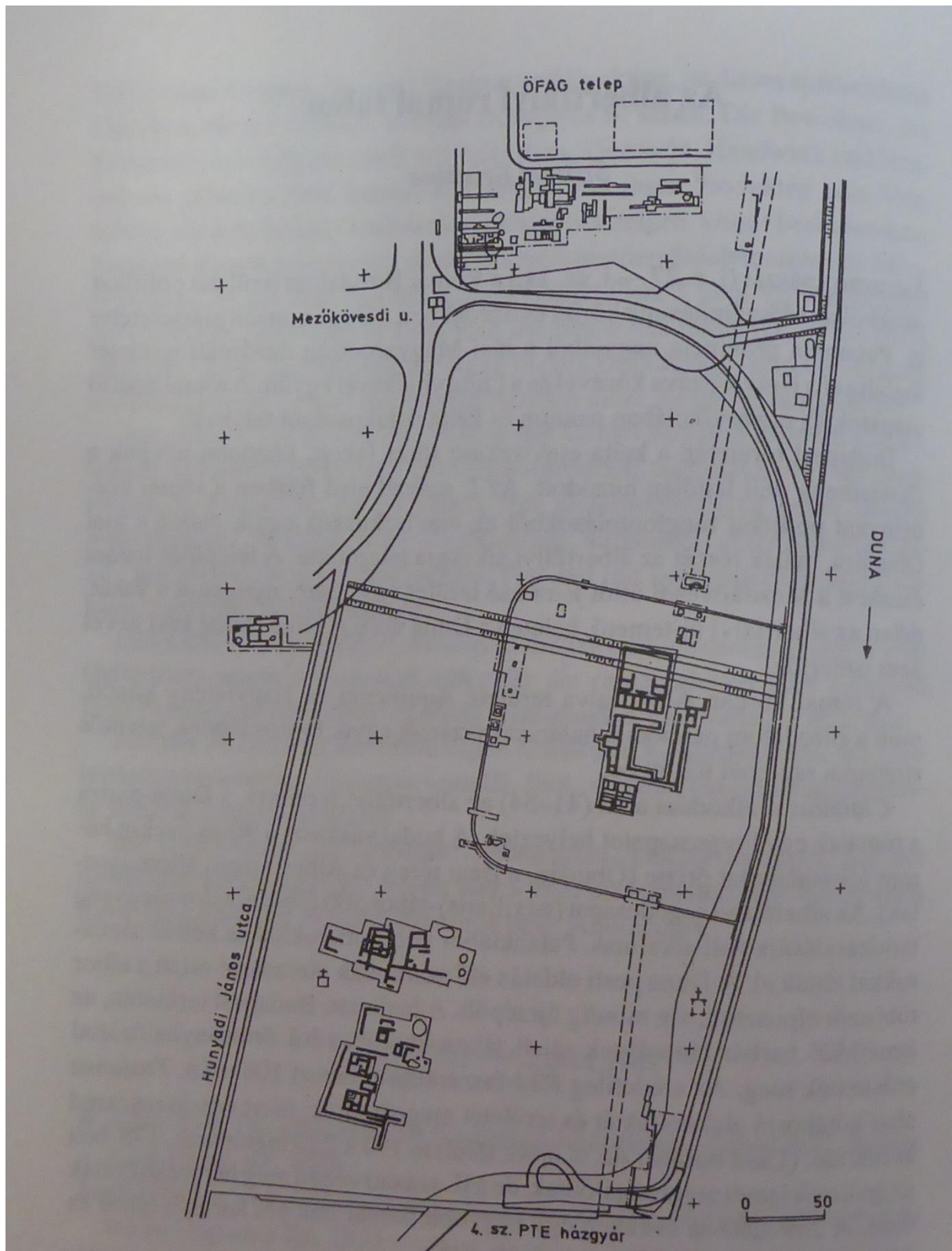


1980 Lágymányosi öböl / Fortepan - Kecskés András



2018 A kelenföldi erőmű vezérlőterme / Dormán 2018

6.6 Albertfalva




Az albertfalvai auxiliaris tábor / Havassy 1993



Wittman János vendéglője (később Horváth, Szöllössi, Csercsics majd Kék Flaskó Vendéglő) / Újbuda Anno Retro



1900-as évek eleje gumigyár és posta régi képeslapon / Újbuda Anno Retro



1923 Albertfalvai repülőgépgyár / Újbuda Anno Retro



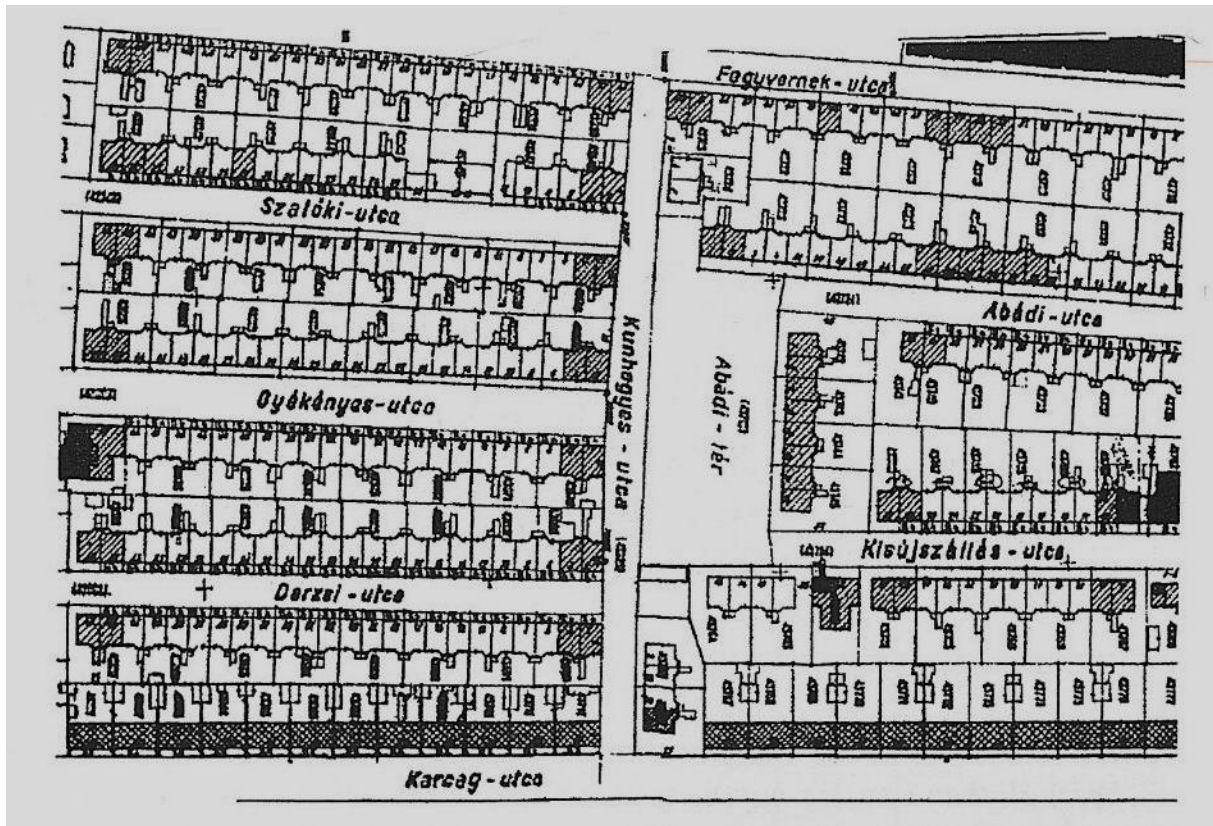
Albertfalvai repülőgépgyár / Újbuda Anno Retro



Albertfalvai repülőgépgyár / Újbuda Anno Retro



Albertfalva / Újbuda Anno Retro



Az Építész utcai kislakásos telep helyszínrajza / Körner 1993



Albertfalva régi képeslapon / Újbuda Anno Retro



Szent Mihály templom / Újbuda Anno Retro



1943 kislakásos lakótelep / FSzEK BpGy



Karcag utca / Újbuda Anno Retro



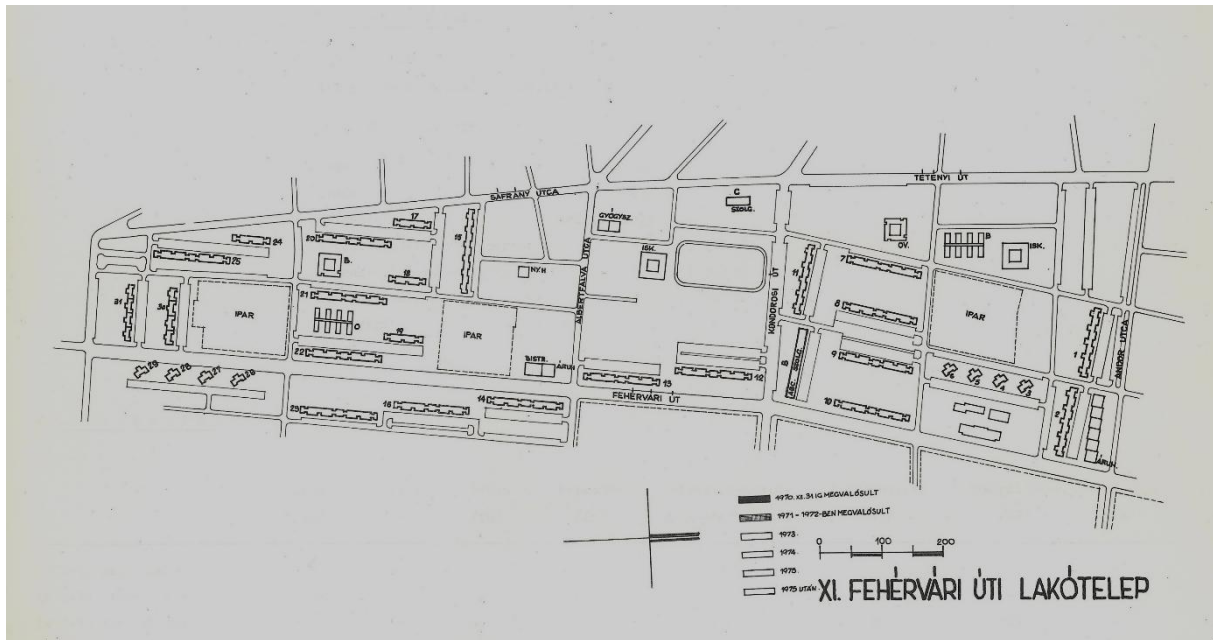
Mezőkövesd utcai iskola és környéke / Újbuda Anno Retro



1950-es évek általános iskola / Újbuda Anno Retro



1958 körmenet / Újbuda Anno Retro



Fehérvári úti lakótelep terve / Főber 1973



1975 Fehérvári út az Albertfalva kitérőnél / Fortepan – Főfotó



1970-es évek Herend utca, Sáfrány utca sarok / Újbuda Anno Retro



1970-es évek cérnagyár / Újbuda Anno Retro



1984 kilátás a Fehérvári út 235. számú házból a Mezőkövesd utca sarkánál lévő Albertfalvai strand felé / Fortepan – Gulyás Zsuzsa

6.7 Kelenvölgy




Garay (most Duránci) utca, Tandori János üzlete / Újbuda Anno Retro



1920-as évek Vén Diófa vendéglő / Újbuda Anno Retro



1920-as évek Baán István Petőfi Sándorhoz címzett vendéglője, a mai Olajbogyó utca / Újbuda Anno Retro



1925 Simon János vendéglője (később Hangya, majd Előre Vendéglő) a mai Bazsalikom és Gépész utca sarkán / Újbuda Anno Retro



1931 Templomszenteléskor / Újbuda Anno Retro



1941 Szajol utca 6. / Újbuda Anno Retro



Kék tó / Újbuda Anno Retro



1959 Kecskeméti József utca / Fortepan - Budapest Főváros Levéltára / BRFK helyszínelési fényképei



1960 Kelenvölgyi Általános Iskola / Fortepan – Fábián Sámuel




1972 után Kelenvölgyi Általános Iskola / Újbuda Anno Retro



1970-es évek Herend utca és Sáfrány utca sarka / Újbuda Anno Retro

6.8 Sashegy, Sasad



Sashegy / Újbuda Anno Retro



A Hegyalja út kiépítése, háttérben a Citadella / Újbuda Anno Retro



1910 Sashegy délkelet felől / FSzEKBpGy



1900-as évek Hegyalja út / Újbuda Anno Retro



1958 Meredek utca / Újbuda Anno Retro



1965 Budaörsi út a Sasadi útnál / Ilyen is volt Budapest



1976 Törökbálinti út az Edvi Illés utcánál, a SASAD MGTSZ üvegházai / Fortepan – Uvaterv



1976 Törökbálinti út a Cseresznye utca irányából / Ilyen is volt Budapest



1980-as évek Bodajk utca / Újbuda Anno Retro



1986 Sasad / Fortepan – Urbán Tamás

6.9 Gazdagrét



Domboldal a gazdagréti aluljáró építésekor / Úbuda Anno Retro



1977 Fővárosi Növényvédő Állomás / Magyar Építőművészet 1977/2



1977 Fővárosi Növényvédő Állomás / Magyar Építőművészet 1977/2



1988 busz végállomás / Úbuda Anno Retro



Az első ház építése / Úbuda Anno Retro



Törökugrató utcai iskola építése / Úbuda Anno Retro



1980-as évek közepe / Úbuda Anno Retro



1989 előtt / Úbuda Anno Retro



1990 Gazdagrét déli része / Fortepan - Kölcseyi Zoltán



1990 Szabadtéri oltár / Fortepan - Erdei Katalin




1990 a Szent Angyalok templom építése / Úbuda Anno Retro

6.10 Pösingermajor, Spanyolrét, Madárhegy és Hosszúrét




1976 A Szentháromságoszlop / Fortepan - UVATERV

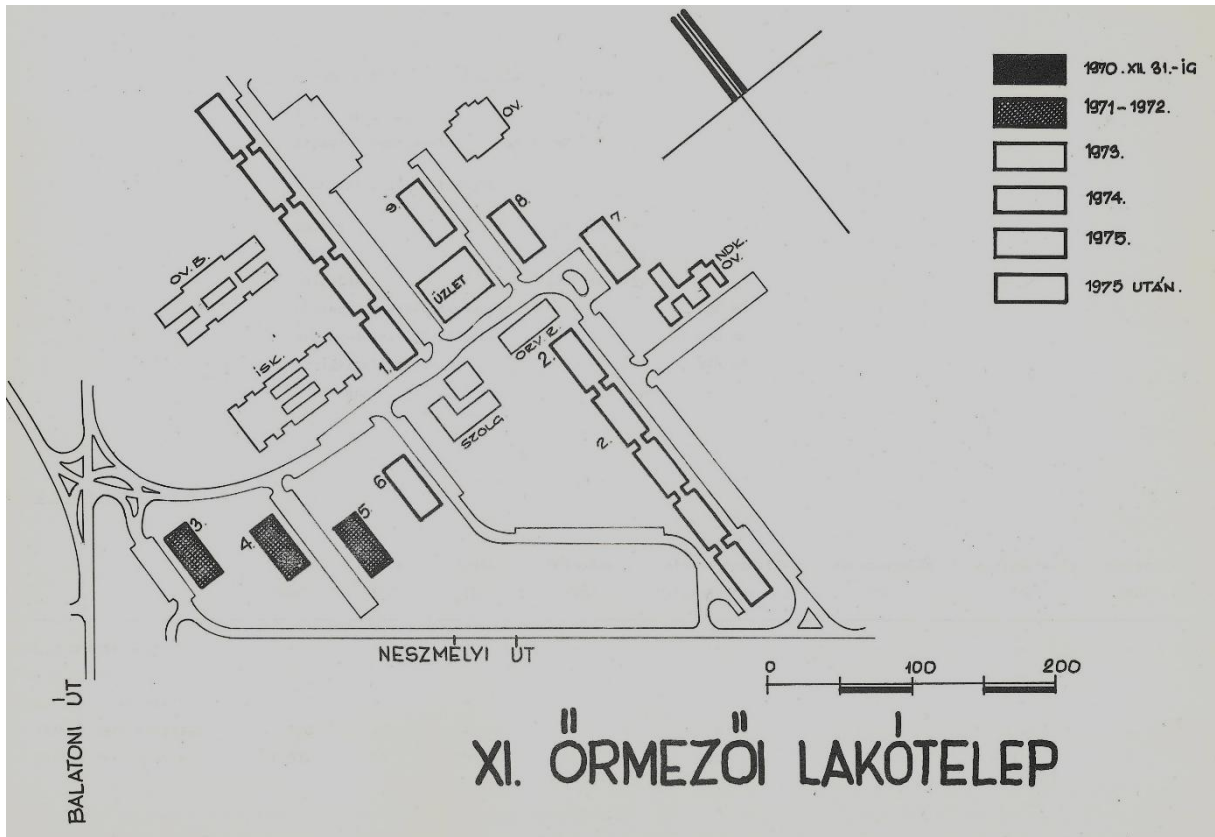
6.11 Órmező



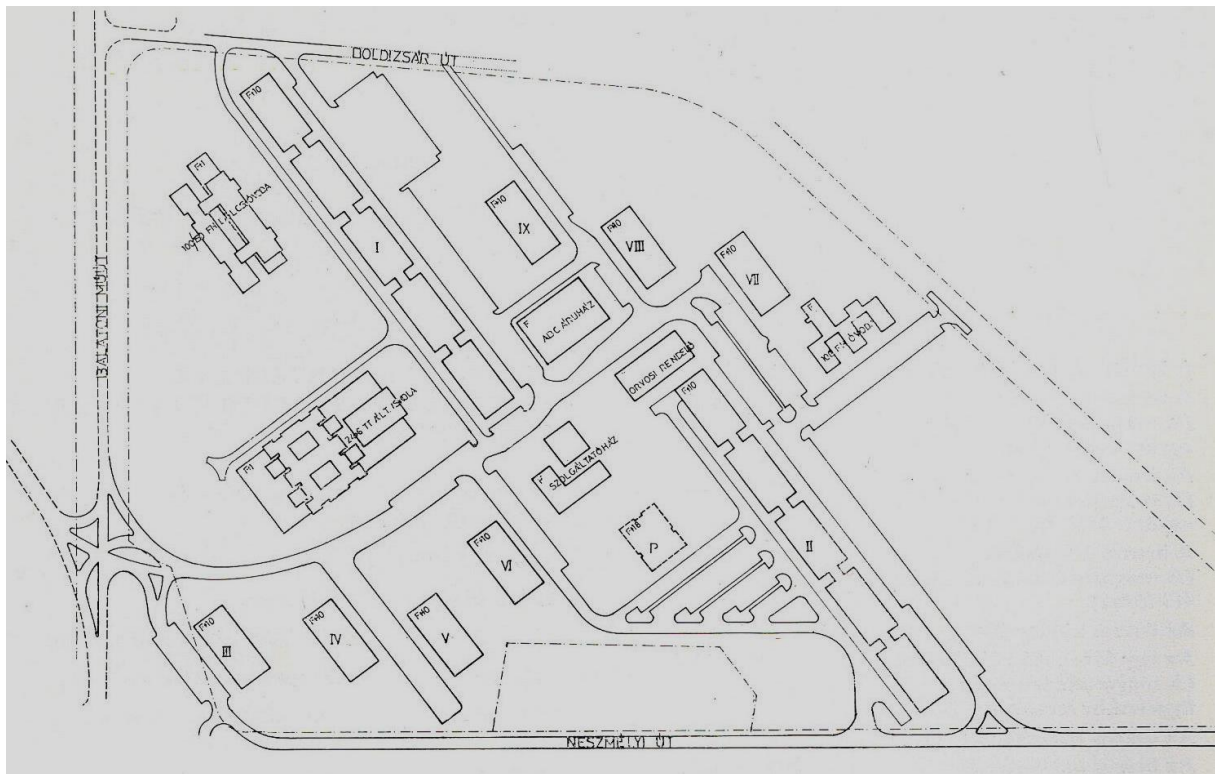
Ferenc József-forrás telepe / Hungaricana




1894 A Ferencz József keserűvízforrás új töltő és szállítási épületei / FSzEKbPgy



Lakótelep telepítési terv / Főber 1973



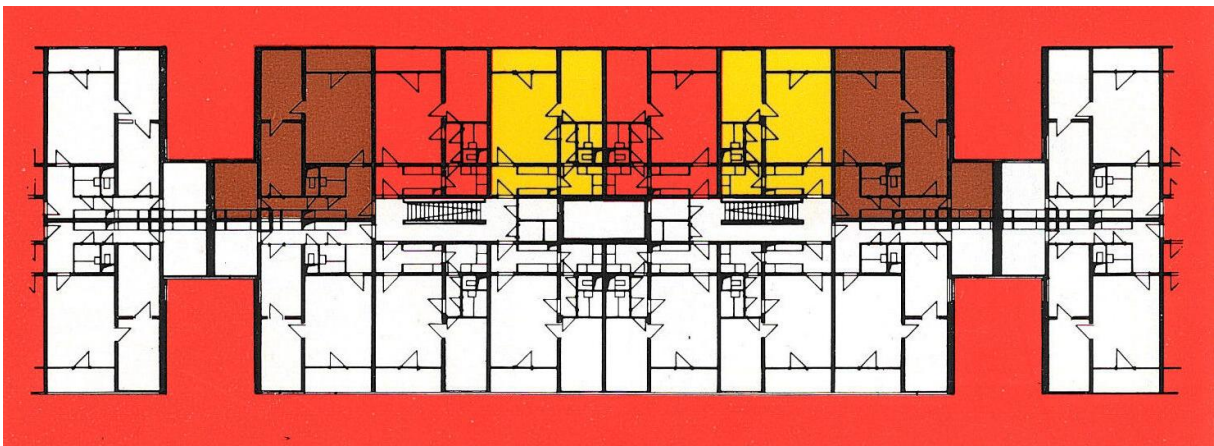
Lakótelep beépítési terv / Főber 1976



Lakótelep / Főber 1976



Sávház középső szakaszának homlokzata / Főber 1976



Sávház középső szakaszának alaprajza / Főber 1976



1978 A lakótelep / Újbuda Anno Retro



Boldizsár utca a Magyar Autóklub Műszaki Állomása / Újbuda Anno Retro



Iskola a Neszmélyi? utcában / Újbuda Anno Retro




Iskola a Menyecske utcában / Újbuda Anno Retro


6.12 Örsöd, Dobogó




1870 A keserúvztelep / FSzEKBpGy



1885 A keserúvztelep látképe / FSzEKBpGy



1888 A Ferencz József keserűvíztelep / FSzEKBpGy



1891 Loser János keserűvíz-forrástelepe / FSzEKBpGy




1894 A Ferencz József keserűvíz-forrás új töltő és szállítási épületei / FSzEKBpGy



1909 A keserűvíztelep látképe / FSzEKBpGy




1910 A keserűvíztelep látképe / FSzEKBpGy




1910 kútház a keserűvízforrás telepen / FSzEKBpGy



1937 A budaörsi repülőtér / FSzEKBpGy



1937-44 A budaörsi repülőtér főbejárata / FSzEKBpGy

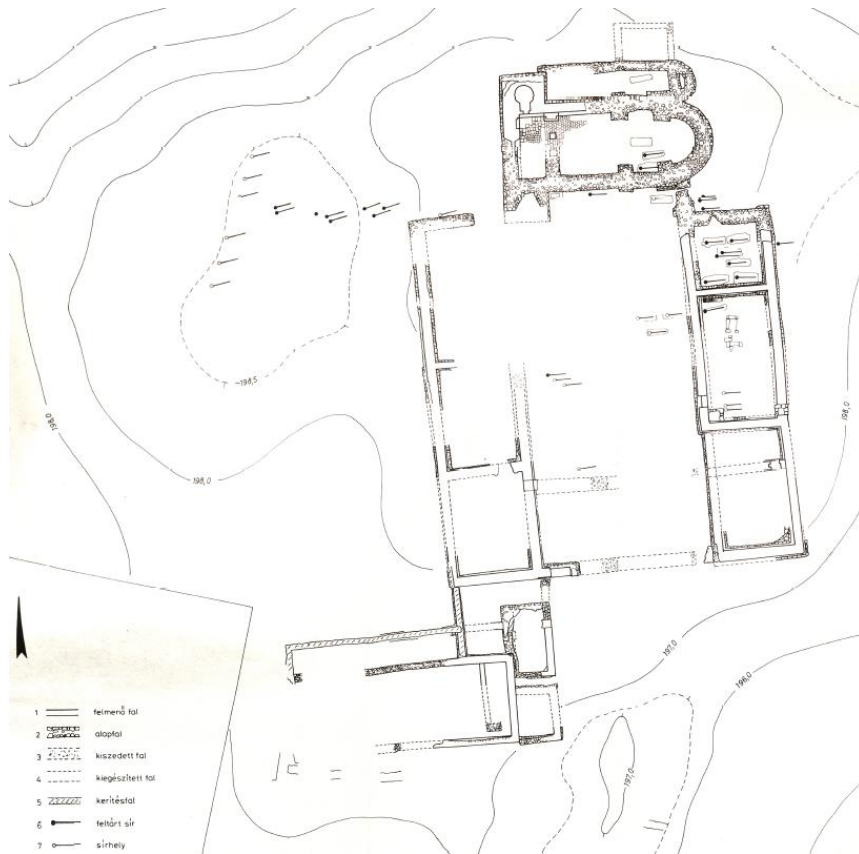


1946 A hangár / Fortepan – Magyar Műszaki és Közlekedési Múzeum



1963 A budaörsi repülőtér / Hungaricana


6.13 Kőérberek, Kamaraerdő



A kánai apátság feltárási helyszínrajza / H. Gyürki 1996



Kána település templomának feltárása / Terei 2010



Kána település temploma, falrekonstrukció a Budapesti Történeti Múzeumban / Terei 2010




1837 Kappel Majorja, Buda város kamarai erdejében / FSzEKBpGy – Vasquez



1887 Vadászház Kamaraerdőn / FSZEK BpGy




1887 Looser-ház / FSZEKBpGy



1896-1905 Kamaraerdei képeslap / FSZEKBpGy



Kamaraerdei képeslap / Újbuda Anno Retro



1929 Kamaraerdő / Újbuda Anno Retro



1929 Arany szarvas vendéglő / Újbuda Anno Retro



1959 Panoráma Vendéglő / Újbuda Anno Retro



1967 A Vadászhegy északról / Fortepan – Magyar Rendőr



Vadászház napjainkban / Újbuda Anno Retro

7. Források

7.1 Irodalom

XI. kerület Őrmezői Lakótelep. Fővárosi Építőipari Beruházási Vállalat, Budapest, 1976.

A XI. kerület építészeti emlékei. szerk.: Horváth Edina. Budapest XI. kerületi Etele Helytörténeti Kör, Budapest, 1999.

A kelenföldi új lakónegyed. Fővárosi Építőipari Beruházási Vállalat, Budapest, 1973.

Bajor Zoltán et. al.: Budapesti kultúrtörténeti séták. Gellérthegy. szerk.: Saly Noémi. Fekete Sas, Budapest, 2017.

[Bán Dávid: Bikás park: a legvilágosabb. Építészfórum. 2014.07.03.](#)

[Bán Dávid: Nyugati városkapu? A Kelenföldi vasútállomás két oldala – I. rész. Építészfórum. 2021.12.26.](#)

[Bán Dávid: Nyugati városkapu? A Kelenföldi vasútállomás két oldala – II. rész. Építészfórum. 2022.01.02.](#)

Beszámoló jelentés a Szent Gellérthegy Lakosainak és Barátainak Egyesülete 1925. évi működéséről. Németh József, Budapest, 1926.

Beszámoló jelentés a Szent Gellérthegy Barátainak Egyesülete 1926. évi működéséről. Technika, Budapest, 1927.

Beszámoló jelentés a Szent Gellérthegy Barátainak Egyesülete 1927. évi működéséről. Technika, Budapest, 1928.

Beszámoló jelentés a Szent Gellérthegy Lakosainak és Barátainak Egyesülete 1928. évi működéséről. Technika, Budapest, 1929.

Beszámoló jelentés a Szent Gellérthegy Barátainak Egyesülete 1929. évi működéséről. Technika, Budapest, 1930.

Beszámoló jelentés a Szent Gellérthegy Barátainak Egyesülete 1930. évi működéséről. Technika, Budapest, 1931.

Beszámoló jelentés a Szent Gellérthegy Barátainak Egyesülete 1932–1933. évi működéséről. Szent Imre, Budapest, 1934.

Beszámoló jelentés a Szent Gellérthegy Barátainak Egyesülete 1934. évi működéséről. Szent Imre, Budapest, 1935.

Biró Aurél: A Kelenvölgyi Szentháromság Plébánia. In: Beke Margit (szerk.) Katolikus Budapest. 1. Budapest, 2013, Szent István Kiadó. 484–492.

Budapest műszaki útmutatója. szerk.: Edvi Illés Aladár. Magyar Mérnök- és Építészegylet, Budapest, 1896.

Budapest riviérája – A Gellérthegy déli lejtőjén lévő kertházak telkek ismertetése. Pápai, Budapest, 1910.

ifj. Csonka János, Csonka Béla: A Csonka Gépgyár önéletrajza. Szentimreváros Egyesület, Budapest, 1996.

[D. Mezey Alice: Előzetes szempontvázlatok a Gellérthegy értékleltárához. Építészfórum. 2016.09.27.](#)

[D. Mezey Alice: Sétautak és parképítészet a Gellérthegyen. Építészfórum. 2016.09.29.](#)

Déry Attila: Házak, emlékek, alkotók. Építészettörténeti séta a Szentimrevárosban és környékén. Szentimrevárosi Egyesület, Budapest, 1999.

[Dormán Miklós: Ahol megfagyott az idő - Kelenföldi Erőmű. Építészfórum. 2018.03.07.](#)

[Entz Géza: A vincellérek nyomában. Lépcső. 2012. 22-24.](#)

[Entz Géza: Szunnyadó értékek. Lépcső. 2017. 184. 2-5.](#)

Épülő lakótelepek. Fővárosi Beruházási Vállalat, Budapest, 1973.

Ferkai András: Buda építésze a két világháború között. MTA Művészettörténeti Kutatóintézet, Budapest, 1995.

[Ferkai András: Lakótelepek. Budapest Főváros Önkormányzata Főpolgármesteri Hivatala, Budapest, 2005.](#)

Fónagy Zoltán: Az első budai nyaralók – százhatvanöt évvel ezelőtt határozta el a jobb parti választott polgárság a Kamaraerdő parcellázását. Népszabadság 2002/17. 30.

Gazdagrét. szerk.: Farkas Zsolt, Nagy Endre. Eklektika Klub, Budapest, 2001.

György Lajosné: Tanári útmutató a XI. kerületi helytörténeti sétákhoz. (k.n.) 1992.

[H. Gyürky Katalin: A kánai apátság régészeti kutatása 1983-89 között. Budapest Régiségei 29. \(1992\) 225–228.](#)

H. Gyürky Katalin: A Buda melletti Kánai apátság feltárása. Akadémiai Kiadó Budapest, 2010.

Halász Árpád: Budapest húsz éve 1920-39. Wolf Károly Emlékbizottság, Budapest, 1939.

Halász Árpád: Középipítkezések 1941. Budapest Székesfőváros, Budapest, 1942.

[Haba Péter, Török Tamás: Földetérés. Építészfórum. 2008.03.11.](#)

Harrer Ferenc: A Fővárosi Közmunkák Tanácsa 1930-1940. Athenaeum, Budapest, 1941.

[Horváth Tamás: A budaörsi reptér. Architectura Hungariae. 2001. december.](#)

Hunfalvy János, Rohbock Lajos: Budapest és környéke eredeti képekben. Lauffer és Stolp, Pest, 1859.

Keszei Pál: A Budapesti Műszaki Egyetem telepítéstörténete. Az óbudai káptalani háztól a lágymányosi egyetemvárosig 1782 – 1871 – 1971. Budapesti Műszaki Egyetem Gazdasági és Műszaki Főigazgatóság, Budapest, 1971.

Konstantinápoly Budapesten. szerk.: Kovács Máté Gergő, Terc, Budapest, 2021.

[Kovács Dániel: Eltűnik az egykori Külföldi Ösztöndíjasok Kollégiuma. Építészfórum. 2020.08.25.](#)

Körner Zsuzsa, Nagy Márta: A telepszerű lakásépítés története Magyarországon 1850-1945. Terc, Budapest, 2004.

Körner Zsuzsa, Nagy Márta: Az európai és a magyar telepszerű lakásépítés története 1945-től napjainkig. Terc, Budapest, 2006.

[Lakópark a város szélén — Sasad Resort. Építészfórum. 2010.03.16.](#)

[Lukács Zsófia: Kőerberek – Tóváros, Terek és emberek az építészetelmélet tükrében. Architectura Hungariae. 2006. március.](#)

Madaras Gábor: Az albertfalvai Szent Mihály templom története 1941-2016. Tinta, Budapest, 2018.

[Mizsei Anett: Megtérülő maximalizmus. Építészfórum. 2017.07.20.](#)

[Mőcsényi Mihály: Feneketlen tó – Mőcsényi esszék 3. Építészfórum. 2017.07.20.](#)

Műemléki inventarizáció – XI. kerület. Kulturális Örökségvédelmi Hivatal Tudományos Főosztály, 2005-2006.

Náray-Szabó Gábor: Szentimreváros. Kairosz, Budapest, 2019.

Összefoglaló jelentés a Szent Gellérthegy lakosainak és barátainak egyesülete működéséről 1922 május 13-án történt megalakulásától 1924 végéig. Technika, Budapest, 1925.

Pauer János: Adatok a Szent Gellérthegy multjából. Stephaneum, Budapest, 1943.

[Pedroni Emma Anna: O beata Solitudo – O sola Beatitudo. A pompázatos Nádor-kert. In: Újbuda, XVI. évf. 5. szám, 2006. február 22.](#)

Pető Mária: A Gellérthegy története az őskortól napjainkig. BTM, Gemini, Budapest, 1997.

[Pottyondy Péter: A Gellérthegyi Sikló, mint a Budai Korzó új eleme. Építészfórum. 2021.12.23.](#)

Preisich Gábor: Budapest városépítésének története Buda visszavételétől a II. világháború végéig. Terc, Budapest, 2004.

Preisich Gábor: Budapest városépítésének története 1945-1990. Műszaki Könyvkiadó, Budapest, 1998.

Rajna György: Budapest köztéri szobrainak katalógusa. Budapesti Városszépítő Egyesület, Budapest, 1989.

[Refinált megoldások - P+R parkoló és pavilon Őrmezőn. Építészfórum. 2017.09.11.](#)

Régészeti emlékek Budapest XI. kerületében. XI. kerületi füzetek. szerk.: Havassy Péter, BTM, Etele Helytörténeti Kör, Budapest, 1993.

Rózsa György: Budapest legszebb látképei. HG&Társ, Budapest, 1995.

Schreffel János: A Lágymányosi öböl és a Kopaszi gát. Alaprajz. 2007/5 26–27.

Seidl Ambrus: A Szent Imre város története és szellemiségének kialakulása. A Szentimreváros története 2. Szentimrevárosi Egyesület, Budapest, 1993.

Seifert Tibor: Újbuda anno. Budapest Főváros XI. Kerületi Önkormányzata, Budapest, 2004.

Sturdik Miklós: Kelenvölgy emlékkönyve. Kelenvölgyi Közösségi Ház – Kelenvölgyi Polgárok Köre, Budapest, 2007.

Szabó Tibor: Középkori templomok nyomában Budapest környezetében. Budai Ciszterci Szent Imre Plébánia, Budapest, 1997.

Szántó András: Kammerwald és Mattoni – kertvendéglők Dél-Budán. Budapest. 2016/9. sz. 21–23.

[Szenczi Réka Zsófia: A terézvárosi „Kerületi védett épületek vizsgálata” program bemutatása. Budapest, 2020.](#)

Szendrói Jenő: Ipari építészetünk. Műszaki Könyvkiadó, Budapest, 1965.

Szendrói Jenő, et. al.: Magyar építészet 1945–70. Corvina, Budapest, 1972.

[Székelyhidi Gábor: Tervezői válasz: Elite Park. Építészfórum. 2021.09.22.](#)

Takács Tibor, et. al.: Budapest XI. kerület Újbuda településképi arculati kézikönyv. Budapest, 2017.

Tarjányi Ferenc, Pesti László: Gellérthegy. TKM, Budapest, 1996.

Terei György: Kána – Egy középkori falu Budapest határában. Magyar Múzeumok. 2004/3. 22–24.

Terei György: Az Árpád-kori Kána falu. In: A középkor és a kora újkor régészete Magyarországon. (szerk. Kovács et.al) MTA Régészeti Intézet, Budapest, 2010. 81–111.

[Védelem alá kerülhet a modern örökség. Újbuda. 2022. február 2.](#)

Vidéky Emil: Séta a Szent Gellérthegy körül. A Szent Gellérthegy Lakosainak és Barátainak Egyesülete 1924. évi március hó 1-én tartott közgyűlésén előadta dr. Vidéky Emil műegyetemi magántanár. Németh, Budapest, 1924.

Vidéky Emil: A Szent Gellérthegy szabályozására vonatkozó óhajtások. Németh, Budapest, [1925].

[Winkler Márk: Élet a hegyen – az újbudai Elite Park társasház. Építészfórum. 2021.09.21.](#)

7.2 Adatbázisok, gyűjtemények

[Arcanum Digitális Tudománytár](#)

[Budapest 100](#)

[Budapest régi képeken](#)

[Fortepan](#)

[Fővárosi Szabó Ervin Könyvtár Budapest Gyűjtemény](#)

[Hungaricana](#)

[Ilyen is volt Budapest](#)

[Magyar Nemzeti Digitális Archívum](#)

[Újbuda Anno Retro XI](#)

7.3 Térképek

A Kamaraerdő áttekintő térképe 1760k.

Buda áttekintő térképe 18. század vége

Magyarország (1782–1785) - Első Katonai Felmérés

Plan von Ofen und Pest mit Ihren Umgebungen 1788.

Pest-Buda–Óbuda beépített területének várostérképe, 1793.

Pest-Buda és környékének katonai célú várostérképe, 1810-20.

Pest-Buda–Óbuda áttekintő katonai célú várostérképe, 1823.

Pest-Buda beépített területének várostérképe, 1830.

Pest-Buda–Óbuda áttekintő térképe a jelentős középületek rajzával és látképekkel, 1837.

Pest-Buda–Óbuda áttekintő árvízterképe az 1838. évi árvíz okozta épületkárok ábrázolásával, 1838.

Pest-Buda–Óbuda és tágabb környékének topográfiai térképe, 1852.

Pest-Buda és tágabb környéke 1854

Pest-Buda belterületének várostérképe, 1854.

Situations-Plan des an die Budaörser und Tettényer Grenz-Linie anstossenden der Ofen angehörigen Cammerwaldes 1858.

Pest-Buda és közvetlen környékének szabályozási térképe 1870.

Pest és Buda kataszteri térképsorozata az 1872–1920 közötti változások utólagos jelölésével, 1867-73.

Buda külterület kataszteri térképsorozata, az 1871 és 1910 közötti ingatlan és helyrajzi szám változások feltüntetésével, 1871.

Habsburg Birodalom - Kataszteri térképek, 1878, 1882, 1914.

Budapest topográfiai térképsorozata, 1882

Budapest közigazgatási térképsorozata, 1895.

Budapest és tágabb környékének (Budakalász–Fót–Törökbálint) topográfiai térképe 1902.

Budapest belterületének és a külterület egy részének várostérképe, 1903.

Budapest közigazgatási térképsorozata, 1908.

Budapest kataszteri térképsorozata utólagos bejegyzésekkel, 1912.

Budapest és tágabb környékének topográfiai térképe 1913.

Budapest kataszteri térképsorozata, 1918.

Budapest beltelkeinek utczahálózati térképe, 1920.

Budapest közigazgatási térképsorozata az épületek szintszámával és az újabb utcanevekkel, 1937.

Albertfalva Pest-Pilis-Solt-Kiskun vármegyei nagyközség átnézeti térképe 1938.

Albertfalva Pest-Pilis-Solt-Kiskun vármegyei nagyközség átnézeti térképe utólagos bejegyzésekkel 1938, 1949, 1961.

Albertfalva közintézményi térképe 1940-es évek.

Budafok-Albertfalva közlekedési térképe 1941.

Nagy Budapest térképe 1947.

Albertfalva kataszteri térképsorozata 1949-50.

Budapest közigazgatási térképsorozata, 1945.

Melléklet 1. Adatbázis - A védett műemléki értékek települési értékleltára, értékkataszterben a világörökségi, és a világörökségi várományos helyszínek és területek, az országos építészeti örökség elemei, a fővárosi védettségek, helyi védett értékek, helyi védelem javaslatok

sorszám	kerületrész	cím	helyrajzi szám	megnevezés	tervező	építés éve	védelem
11.1.1.	Kelenvölgy	Alabástrom utca 13-15. = Bazsalikom utca	44384	középület			épitmény
11.1.2.	Albertfalva	Albertfalva utca 8. = Bükköny utca 1. = Kenderes utca 2.	43205/2	római katolikus templom	Lechner Jenő	1938.k.	épitmény
11.1.5.	Szentimreváros	Bartók Béla út 1. = Kemenes utca 2.	5467	lakóépület			épitmény
11.1.6.	Lágymányos	Bartók Béla út 2. = Budafoki út 1. = Szent Gellért tér 3.	5498	lakóépület			épitmény
11.1.7.	Lágymányos	Bartók Béla út 4.	5499	lakóépület			épitmény
11.1.8.	Szentimreváros	Bartók Béla út 9. = Orlay utca 1.	5497	lakóépület			épitmény
11.1.9.	Lágymányos	Bartók Béla út 10-12. = Csiky utca 3.	5504	lakóépület			épitmény
11.1.10.	Kelenföld	Bartók Béla út 137-139. = Csóka utca = Kelenföldi út =Thallóczy Lajos utca	3349 3350 3351	villamos kocsiszín		1912.	épitmény
11.1.14.	Lágymányos	Budafoki út 9-11. =Csiky utca 1.	5505	lakóépület			épitmény
11.1.16.	Gellérthegy	Budaörsi út 4-18. = Schweidel utca	4805	laképületek			épitmény
11.1.17.	Sashegy	Budaörsi út 49-65. = Brassói út = Töhötöm utca	2637	Petőfi laktanya főépülete és kerítés			épitmény
11.1.18.	Sasad	Budaörsi út 101. = Rahó utca 1-3.	2571/1	lakóépület		1895-1896.	épitmény
11.1.22.	Kelenföld	Csonka János tér = Fehérvári út 43.	3711	eredetileg vámház			épitmény
11.1.23.	Szentimreváros	Diószegi út 48/B = Badacsonyi utca 18.	4482/2	eredetileg lakóépület	Gót Jenő (nevén tervezte Vadász Mihály)	1941.	épitmény
11.1.24.	Szentimreváros	Diószegi út 54/B = Ábel Jenő utca 18.	4646/1	lakóépület	Árkay Bertalan	1929.	épitmény
11.1.26.	Szentimreváros	Fadrusz utca 5.	4376	lakóépület	Fischer és Detoma	1909.	épitmény
11.1.27.	Szentimreváros	Fadrusz utca 6.	4463	lakóépület és kerítés	Steiner József	1927.	épitmény
11.1.28.	Szentimreváros	Fadrusz utca 12. = Eszék utca 17-19.	4399	lakóépület	Medgyaszay István	1928.	épitmény
11.1.30.	Lágymányos	Fehérvári út 2. = Kőrösy József utca 1. = Váli utca 1.	4275/9	iskola	Sándy és Orbán	1911.	épitmény
11.1.31.	Lágymányos	Fehérvári út 12.	4275/11	rendelőintézet			
11.1.33.	Kelenföld	Fehérvári út 88. = Hengermalom út 2. = Sopron út 51.	3883	eredetileg ELMŰ lakóház	Rerrich Béla	1927.	épitmény
11.1.34.	Albertfalva	Fehérvári út 202.	43903/1	eredetileg áramátalkító		1900.	épitmény
11.1.36.	Kelenföld	Halmi utca 9.	3669	villa		1900.	épitmény
11.1.39.	Kelenföld	Hengermalom út 49-51.	4054/4	Budai hengermalom és irodaépület		1910.	épitmény
11.1.40.	Szentimreváros	Himfy utca 6.	4964/3	lakóépület		1910 k.	épitmény
11.1.41.	Szentimreváros	Himfy utca 7.	4963/4	lakóépület	Wanner János	1936.	épitmény
11.1.42.	Szentimreváros	Himfy utca 9.	4963/5	plébánia és rendház	Wälder Gyula	1928-1929.	épitmény
11.1.43.	Lágymányos	Irinyi József utca 31. = Karinthy Frigyes út 33.	4136/27	lakóépület	Árkay Bertalan	1941.	épitmény
11.1.44.	Kelenföld	Kalotaszeg utca 3.	3833/4	lakóépület		1928.	épitmény
11.1.45.	Kamaraerdő	Kamaraerdei út 16.	037	eredetileg szegényház igazgatási épülete			épitmény
11.1.46.	Kelenföld	Kanizsai utca 2-10. = Fadrusz utca 34. = Hamzsabégi út 23-27.	4328	rendőr lakótelep	Gerlóczy Gedeon, Czillér Antal	1928.	épitmény
11.1.47.	Lágymányos	Karinthy Frigyes út 14. = Bercsényi utca 17.	4231	lakóépület		1914.	épitmény
11.1.48.	Lágymányos	Karinthy Frigyes út 19-21. = Budafoki út 59.	4197/2	egykori dohánygyár épületei			épitmény
11.1.51.	Gellérthegy	Kelenhegyi út 36.	5375/1	villa		1913.	épitmény
11.1.52.	Gellérthegy	Kelenhegyi út 42.	5360	lakóépület	Moldován Béla	1923.	épitmény
11.1.54.	Szentimreváros	Kemenes utca 14. = Kelenhegyi út 6.	5472	Rosenfeld-ház	Vidor Emil	1908.	épitmény
11.1.59.	Lágymányos	Kruspér utca 3.	5532	lakóépület	Porgesz József	1909-1910.	épitmény
11.1.60.	Lágymányos	Kruspér utca 5-7.	5531	Singer-ház	Nagy Sándor	1908-1909.	épitmény
11.1.61.	Kelenföld	Magyar István utca 1-3. = Bocskai út 10. = Károli Gáspár tér	4368/42 4368/45	evangélikus templom és parókia	Schulek János	1928.	épitmény
11.1.63.	Szentimreváros	Mányoki út 16.	5053	villa	Miakich Károly	1923.	épitmény
11.1.64.	Gellérthegy	Ménesi út 11-13.	5069	Eötvös Kollégium	Alpár Ignác	1900.	épitmény
11.1.65.	Gellérthegy	Ménesi út 25-29.	5080/1	Irgalmas Nővérek Rendjének egykori központi épülete		1909.	épitmény
11.1.66.	Gellérthegy	Ménesi út 26. = Kollégium lépcső 2-4.	4957	Lazaristák zárdája és kápolnája	Szuchy János	1910.	épitmény
11.1.67.	Szentimreváros	Ménesi út 59/B	5119/10	lakóépület	Medgyaszay István	1921.	épitmény

sorszám	kerületrés	cím	helyrajzi szám	megnevezés	tervező	építés éve	védelem
11.1.68.	Szentimréváros	Ménesi út 70. = Köbölkút utca 15.	4923/3	lakóépület	Groni Antal	1911-1912.	épitmény
11.1.69.	Gellérthegy	Ménesi út 75. = Gombóc Zoltán utca 2.	5154/8	lakóépület	ifj. Lechner Jenő	1941-1942.	épitmény
11.1.70.	Szentimréváros	Mészöly utca 4.	5040	lakóépület	Lechner Jenő	1909-1910.	épitmény
11.1.71.	Szentimréváros	Mészöly utca 5.	5037	lakóépület	Medgyaszay István	1933-1934.	épitmény
11.1.72.	Gellérthegy	Minerva utca 3. = Pipacs utca 1/A	5425/2	Bauer-villa és kerítés		1907.	épitmény
11.1.74.	Szentimréváros	Orlay utca 3.	5480	lakóépület		1910 k.	épitmény
11.1.75.	Szentimréváros	Orlay utca 4.	5490	lakóépület	Löllbach Kálmán	1910.	épitmény
11.1.76.	Szentimréváros	Orlay utca 9.	5483	lakóépület			épitmény
11.1.77.	Szentimréváros	Orlay utca 11. = Mányoki út 4.	5484	lakóépület			épitmény
11.1.78.	Kelenföld	Petzval József utca 3.	3684	villa	Nagy Géza	1902.	épitmény
11.1.83.	Szentimréváros	Tas vezér utca 9. = Zsombolyai utca 2. = Diószegi út = Edömér utca	4491/18	tűzoltóság irodaháza és tűzoltó-beálló	id. Janáky István	1939.	épitmény
11.1.86.	Gellérthegy	Ménesi út 19. = Somló lépcső 1-3.	5074	eredetileg Schulek-Kompecher villa	Schulek János	1905-1907.	épitmény
11.1.88.	Gellérthegy	Balogh Tihámér utca 3.	5086	lakóépület	Györgyi Dénes	1923.	épitmény
11.1.89.	Kelenföld	Fehérvári út 71-73.	3756	egykori Excelsior autószerelv és töltőállomás	Lauber László	1930.	épitmény
11.1.91.	Albertfalva	Hunyadi János út 4. = Mezőkövesd utca	43587/1	egykori kazánház és kéménye		1939.	épitmény
11.1.94.	Albertfalva	Mezőkövesd utca 22. = Házyári út 22.	43587/1	téglaburkolatú toronyépület		1939.	épitmény
11.1.95.	Gellérthegy	Somló út 6/B	5072	lakóépület	Rimanóczy Gyula	1927.	épitmény
11.1.96.	Lágymányos	Stoczek utca 19.	4126/10	lakóépület	Patschek Imre	1941.	épitmény
11.1.98.	Sasad	Töröcsvár utca 20. = Zajzon utca 1.	2326/21	lakóépület	Wechinger Károly	1932.	épitmény
11.1.99.	Lágymányos	Vakbottyán utca 1. 3. 5. = Karinthy Frigyes út 22. = Lágymányosi utca 15.	4198/5 4198/4 4198/3	lakóépület	Fischer József	1928.	épitmény
11.1.100.	Szentimréváros	Villányi út 52. = Tarcali utca 2.	4682/5	lakóépület	Molnár Farkas	1940-1942.	épitmény
11.1.102.	Sashegy	Zólyomi út 39.	2703	lakóépület	Hidasi Lajos	1941-1942.	épitmény
11.1.104.	Szentimréváros	Fehérvári út 17. = Eszék utca 1.	4408	lakóépület	Gulyás Zoltán	1957-1960.	épitmény
11.1.105.	Kelenföld	Fehérvári út 58-68. = Hauszmann Alajos utca 2. = Soproni út 19-29.	3895/3	Beloianisz Híradástechnikai Gyár	Arnóth Lajos, Szendrői Jenő	1962-64.	épitmény
11.1.106.	Kelenföld	Fehérvári út 108-112. = Sztregova utca 1. = Nádorfejevári út 37.	3835/2	VERTESZ irodaház	Rimanóczy Jenő	1960-1963.	épitmény
11.1.108.	Gellérthegy	Kelenhegyi út 37.	5437/2	lakóépület és kerítés	Miskolczy László	1928-1929.	épitmény
11.1.110.	Sashegy	Meredek utca 38. = Tájék utca 10.	2668/96	lakóépület és kerítés	Benkhard Ágost	1940-1943.	épitmény
11.1.111.	Szentimréváros	Mészöly utca 7. = Mányoki út 12/A	5036	lakóépület	Padányi Gulyás Jenő	1933.	épitmény
11.1.117.	Lágymányos	Váli utca 6. = Siroki utca 6.	4264/4	lakóépület	Kiss Imre	1963-1971.	épitmény
11.2.1.	Szentimréváros Lágymányos	Bartók Béla út páratlan oldala az Orlay utcától a Móricz Zsigmond körtérig, páros oldala a Csiky utcától a Móricz Zsigmond körtérig	5488, 5496/1, 5496/2, 5034/1, 5039, 5041, 5042, 5043/1, 5044, 5045, 5046, 5047, 5048, 5049 4975, 4972, 4971, 5507, 5508, 5509, 5510, 5516, 5519, 5033/2, 5031/1, 4999, 4988, 4986, 4985 4983, 4246/1, 4246/2, 4248, 4249, 4250, 4251				épületegyüttes
11.2.2.	Szentimréváros	Bartók Béla út - Fadrusz utca - Villányi út által határolt terület	4456, 4455, 4454, 4453, 4452, 4451, 4463, 4462, 4461, 4460 4459, 4458, 4457				épületegyüttes
11.2.3.	Szentimréváros	Bartók Béla út - Kosztolányi Dezső tér - Bocskai út - Fadrusz utca által határolt terület	4375, 4374, 4373, 4372, 4371, 4370, 4376				épületegyüttes
11.2.4.	Lágymányos	Budafoki út páratlan oldala a Csiky utcától a Karinthy Frigyes útig, páros oldala a Bertalan Lajos utcától a Karinthy Frigyes útig	5511, 5512, 5513, 5517/2, 5519, 5032, 5031/7, 5027, 5026, 5024/1, 5021, 5020, 5019/2, 5018/1 5009/3, 5014/2, 5016, 4219, 4218, 4217, 4216/2, 4216/1, 5522, 5526, 5527, 5528, 5529, 4118 4124, 4126/5, 4126/4, 4126/3, 4126/14				épületegyüttes
11.2.5.	Albertfalva	Építész utca - Karcag utca - Vegyész utca - Fegyvernek utca által határolt terület (kis lakótelep)	43715, 43716, 43717, 43718, 43719, 43720, 43721, 43722, 43723 43630, 43631, 43632, 43633, 43634, 43635, 43636, 43637, 43638 43733, 43732, 43731, 43730, 43729, 43728, 43727, 43726, 43724 43648, 43647, 43646, 43645, 43644, 43643, 43642, 43641, 43639 43640, 43735, 43736, 43737, 43738, 43739, 43740, 43741, 43742 43743, 43744, 43745, 43650, 43651, 43652, 43653, 43654, 43655 43656, 43657, 43658, 43659, 43660, 43753, 43752, 43751, 43750 43749, 43748, 43747, 43746, 43668, 43667, 43666, 43665, 43664 43663, 43662, 43661, 43670, 43671, 43672, 43673, 43674, 43675 43676, 43677, 43678, 43679, 43680, 43688, 43687, 43686, 43685 43684, 43683, 43682, 43681, 43755, 43756, 43757, 43758, 43759 43760, 43761, 43762, 43763, 43764, 43765, 43690, 43691, 43692 43693, 43694, 43695, 43696, 43697, 43698, 43699, 43700, 43778 43777, 43776, 43775, 43774, 43773, 43772, 43771, 43770, 43769 43768, 43767, 43766, 43712, 43711, 43710, 43709, 43708, 43707 43706, 43705, 43704, 43703, 43702				épületegyüttes

sorszám	kerületrész	cím	helyrajzi szám	megnevezés	tervező	építés éve	védelem
11.2.6.	Szentimréváros Lágymányos	Móricz Zsigmond körtér	4970, 4969, 4966, 4965/3, 4456, 4442/8, 4442/9, 4442/10, 4442/17, 4442/18, 4442/14, 4442/15 4442/16, 4274, 4273, 4272, 4252, 4251				épületegyüttes
11.2.7.	Szentimréváros	Orlay utca páros oldala a Bartók Béla úttól a Mányoki útig	5488, 5490, 5491, 5492, 5493				épületegyüttes
11.2.8.	Szentimréváros	Szabolcska Mihály utca páratlan oldala a Fehérvári úttól a Bartók Béla útig, Eszék utca páratlan oldala az Eszék utca 3-tól a Fadrusz utcáig	4427, 4426, 4424, 4423, 4421, 4420, 4407, 4406, 4405, 4403, 4401, 4399				épületegyüttes
11.2.9.	Szentimréváros	Kosztolányi Dezső tér - Bocskai út - Tas vezér utca - Edömér utca által határolt terület	4491/4, 4491/10, 4491/9, 4491/8, 4491/2				épületegyüttes

sorszám	kerületrés	cím	helyrajzi szám	megnevezés	tervező	építés éve	védelem
1.	Lágymányos	Bicskei utca 4-8.	4237	Szövetkezeti társasház	Málik József	1928-1929.	helyi egyedi védelem
2.	Szentimreváros	Elek utca 26.	4726	Lakóház	Sebestyén Artúr	1927.	helyi egyedi védelem
3.	Gellérthegy	Ménesi út 57/A	5119/11	Lakóház	Sándor Károly	1941.	helyi egyedi védelem
4.	Szentimreváros	Ménesi út 16.	4964/1	Elekes-villa	Csapó Heim József, Faludi Jenő	1923-1924.	helyi egyedi védelem

börzszám	azonosító	megye	helység	kerület/rész	cím	név	tervező	építés ideje	védelem	védelem aktuális megnevezése	bírság	küldési ügyiratok	védési ügyiratok szövege	megjegyzés	helyrajzi szám	EOV Y koordináta	EOV X koordináta
16095	12864	Budapest	Budapest 11	Kőérberkek	Kőérberki dűlő	középkori templom	ismeretlen	középkor	általános műemléki védelem	védett műemlék	III.	21/2004. (X. 12.) NKÖM, 42/2013. (VIII. 9.) BM	8. § (1) Műemlékké nyilvánított a Budapest XI. kerület, Kőérberki dűlő, 314/24 és 314/26 helyrajzi számú ingatlanon található középkori templom és templom körüli temető maradványait. A műemlék területe egy 60x60 m oldalhosszúságú négyzet, amelynek északnyugati sarka a 314/15, 314/26 és 314/34 helyrajzi számok határainak metszéspontjától 100 m, északkeleti sarka a fent megadott metszésponttól 40 m távolságra helyezkedik el, északi oldali megvezetése a 314/26 helyrajzi számú ingatlan észak határvonalával.(2) Műemléki környezetnek a 314/24 és a 314/26 helyrajzi számú ingatlanok fennmaradó területét jelölöm ki.(3) Az örökségvédelmi bírság megállapításának alapjául szolgáló érték szempontjából a műemléket III. kategóriába sorolom.(4) A védetté nyilvánítás célja az (1) bekezdésben megjelölt területen található középkori templom és templom körüli temető régészeti kutatások során feltárt építészeti értékeinek megőrzése. 34. § (1) Az egyes ingatlanok műemlékké, valamint műemléki jelentőségű területté nyilvánításáról, illetőleg műemléki védettségének megszüntetéséről szóló 21/2004. (X. 12.) NKÖM rendelettel műemlékké nyilvánított Budapest XI. kerület, a védetté nyilvánítás időpontjában 314/24 helyrajzi számon nyilvántartott, majd telekalakítást követően a 314/153, a 314/154, a 314/155, a 314/156 és a 314/157 helyrajzi számon nyilvántartott ingatlanok közül a 314/153, a 314/154, a 314/155.		314/155	646487	233757
16095	12865	Budapest	Budapest 11	Kőérberkek	Kőérberki dűlő	templom körüli temető	ismeretlen	középkor	általános műemléki védelem	védett műemlék	III.	21/2004. (X. 12.) NKÖM, 42/2013. (VIII. 9.) BM	8. § (1) Műemlékké nyilvánított a Budapest XI. kerület, Kőérberki dűlő, 314/24 és 314/26 helyrajzi számú ingatlanon található középkori templom és templom körüli temető maradványait. A műemlék területe egy 60x60 m oldalhosszúságú négyzet, amelynek északnyugati sarka a 314/15, 314/26 és 314/34 helyrajzi számok határainak metszéspontjától 100 m, északkeleti sarka a fent megadott metszésponttól 40 m távolságra helyezkedik el, északi oldali megvezetése a 314/26 helyrajzi számú ingatlan észak határvonalával.(2) Műemléki környezetnek a 314/24 és a 314/26 helyrajzi számú ingatlanok fennmaradó területét jelölöm ki.(3) Az örökségvédelmi bírság megállapításának alapjául szolgáló érték szempontjából a műemléket III. kategóriába sorolom.(4) A védetté nyilvánítás célja az (1) bekezdésben megjelölt területen található középkori templom és templom körüli temető régészeti kutatások során feltárt építészeti értékeinek megőrzése. 34. § (1) Az egyes ingatlanok műemlékké, valamint műemléki jelentőségű területté nyilvánításáról, illetőleg műemléki védettségének megszüntetéséről szóló 21/2004. (X. 12.) NKÖM rendelettel műemlékké nyilvánított Budapest XI. kerület, a védetté nyilvánítás időpontjában 314/24 helyrajzi számon nyilvántartott, majd telekalakítást követően a 314/153, a 314/154, a 314/155, a 314/156 és a 314/157 helyrajzi számon nyilvántartott ingatlanok közül a 314/153, a 314/154, a 314/155.		314/155	646496	233753
15691	12918	Budapest	Budapest 11	Lágymányos	Fehérvári út 24., Schönherz Zoltán utca 5.	Lakóház			Műemlék	kiemelten védett műemlék	I.	- [07759/1977.] OMF		4298/3	650000	236629	
15691	12919	Budapest	Budapest 11	Lágymányos	Fehérvári út 24., Schönherz Zoltán utca 5.	templom	Medgyaszay István	1928-29.	Műemlék	kiemelten védett műemlék	I.	- [07759/1977.] OMF		4298/2	649971	236634	
15687	13436	Budapest	Budapest 11	Kelenföld	Budafoki út 209-215.	Lőporraktár műemléki környezete			Műemléki környezet	műemléki környezet		9/2009. (III. 6.) OKM		3995/2, 3995/3, 3995/4	650082	234421	
16052	13438	Budapest	Budapest 11	Lágymányos	Bartók Béla út 40.	Műtermes lakóépület műemléki környezete			Műemléki környezet	műemléki környezet		8/2001. (III. 30.) NKÖM		4986, 4988			
16274	13439	Budapest	Budapest 11	Gellérthegy	Gombocz Zoltán utca 13.	Villaépület és kertjének műemléki környezete			Műemléki környezet	műemléki környezet		9/2009. (III. 6.) OKM		5152/2, 5142, 5154/1, 5158, 5160, 5139			
16040	16080	Budapest	Budapest 11	Nádorkert	Budafoki út 52.	főépület	Reichl Kálmán, Bierbauer Virgil	1913-1933.	Műemlék	kiemelten védett műemlék	I.	10/2000. (V. 26.) NKÖM	§ (1) Műemlékké nyilvánított a Budapest XI. kerület, Budafoki út 52. sz. alatti, a 4045 hrsz.-ú földrészleten lévő Kelenföldi Erőmű épületei közül a főépületet, a portásházat és a hozzá tartozó kerítészakaszt, a lakóházat, az egykori tűzoltószertart és órházat, a II. sz. szivattyúházat és a kazánházi transzformátorállomást. Az egyedi védelem kizárólag a megjelölt épületekre terjed ki. (2) Műemléki környezetként a 4045 hrsz.-ú ingatlanok a védett épületeket körülvevő 3 m-es sávját jelölöm ki. (3) A műemlék épületeken reklám csak a műemlékvédelmi hatóság engedélyével helyezhető el. (4) A műemlékvédelmi bírság megállapításának alapjául szolgáló érték szempontjából a műemléket III. kategóriába sorolom. (5) A védetté nyilvánítás célja a Kelenföldi Erőmű 1913 és 1933 között Reichl Kálmán, majd Bierbauer Virgil tervei alapján épült épületeinek, ipari építészeti jelentős épületgyűjtemésének megőrzése.		4045/7	650662	235354
16040	16081	Budapest	Budapest 11	Nádorkert	Budafoki út 52.	portásház és a hozzá tartozó kerítészakasz	Reichl Kálmán, Bierbauer Virgil	1913-1933.	Műemlék	kiemelten védett műemlék	I.	10/2000. (V. 26.) NKÖM	§ (1) Műemlékké nyilvánított a Budapest XI. kerület, Budafoki út 52. sz. alatti, a 4045 hrsz.-ú földrészleten lévő Kelenföldi Erőmű épületei közül a főépületet, a portásházat és a hozzá tartozó kerítészakaszt, a lakóházat, az egykori tűzoltószertart és órházat, a II. sz. szivattyúházat és a kazánházi transzformátorállomást. Az egyedi védelem kizárólag a megjelölt épületekre terjed ki. (2) Műemléki környezetként a 4045 hrsz.-ú ingatlanok a védett épületeket körülvevő 3 m-es sávját jelölöm ki. (3) A műemlék épületeken reklám csak a műemlékvédelmi hatóság engedélyével helyezhető el. (4) A műemlékvédelmi bírság megállapításának alapjául szolgáló érték szempontjából a műemléket III. kategóriába sorolom. (5) A védetté nyilvánítás célja a Kelenföldi Erőmű 1913 és 1933 között Reichl Kálmán, majd Bierbauer Virgil tervei alapján épült épületeinek, ipari építészeti jelentős épületgyűjtemésének megőrzése.		4045/7	650420	235477
16040	16082	Budapest	Budapest 11	Nádorkert	Budafoki út 52.	lakóház	Reichl Kálmán, Bierbauer Virgil	1913-1933.	Műemlék	kiemelten védett műemlék	I.	10/2000. (V. 26.) NKÖM	§ (1) Műemlékké nyilvánított a Budapest XI. kerület, Budafoki út 52. sz. alatti, a 4045 hrsz.-ú földrészleten lévő Kelenföldi Erőmű épületei közül a főépületet, a portásházat és a hozzá tartozó kerítészakaszt, a lakóházat, az egykori tűzoltószertart és órházat, a II. sz. szivattyúházat és a kazánházi transzformátorállomást. Az egyedi védelem kizárólag a megjelölt épületekre terjed ki. (2) Műemléki környezetként a 4045 hrsz.-ú ingatlanok a védett épületeket körülvevő 3 m-es sávját jelölöm ki. (3) A műemlék épületeken reklám csak a műemlékvédelmi hatóság engedélyével helyezhető el. (4) A műemlékvédelmi bírság megállapításának alapjául szolgáló érték szempontjából a műemléket III. kategóriába sorolom. (5) A védetté nyilvánítás célja a Kelenföldi Erőmű 1913 és 1933 között Reichl Kálmán, majd Bierbauer Virgil tervei alapján épült épületeinek, ipari építészeti jelentős épületgyűjtemésének megőrzése.		4045/7	650487	235486
16040	16083	Budapest	Budapest 11	Nádorkert	Budafoki út 52.	egykori tűzoltó szertár és órház	Reichl Kálmán, Bierbauer Virgil	1913-1933.	Műemlék	kiemelten védett műemlék	I.	10/2000. (V. 26.) NKÖM	§ (1) Műemlékké nyilvánított a Budapest XI. kerület, Budafoki út 52. sz. alatti, a 4045 hrsz.-ú földrészleten lévő Kelenföldi Erőmű épületei közül a főépületet, a portásházat és a hozzá tartozó kerítészakaszt, a lakóházat, az egykori tűzoltószertart és órházat, a II. sz. szivattyúházat és a kazánházi transzformátorállomást. Az egyedi védelem kizárólag a megjelölt épületekre terjed ki. (2) Műemléki környezetként a 4045 hrsz.-ú ingatlanok a védett épületeket körülvevő 3 m-es sávját jelölöm ki. (3) A műemlék épületeken reklám csak a műemlékvédelmi hatóság engedélyével helyezhető el. (4) A műemlékvédelmi bírság megállapításának alapjául szolgáló érték szempontjából a műemléket III. kategóriába sorolom. (5) A védetté nyilvánítás célja a Kelenföldi Erőmű 1913 és 1933 között Reichl Kálmán, majd Bierbauer Virgil tervei alapján épült épületeinek, ipari építészeti jelentős épületgyűjtemésének megőrzése.	az alapérteken nem szerepel az épület, lehetséges, hogy elbontották	4045/7	650543	235465
16040	16084	Budapest	Budapest 11	Nádorkert	Budafoki út 52.	II. sz. szivattyúház	Reichl Kálmán, Bierbauer Virgil	1913-1933.	Műemlék	kiemelten védett műemlék	I.	10/2000. (V. 26.) NKÖM	§ (1) Műemlékké nyilvánított a Budapest XI. kerület, Budafoki út 52. sz. alatti, a 4045 hrsz.-ú földrészleten lévő Kelenföldi Erőmű épületei közül a főépületet, a portásházat és a hozzá tartozó kerítészakaszt, a lakóházat, az egykori tűzoltószertart és órházat, a II. sz. szivattyúházat és a kazánházi transzformátorállomást. Az egyedi védelem kizárólag a megjelölt épületekre terjed ki. (2) Műemléki környezetként a 4045 hrsz.-ú ingatlanok a védett épületeket körülvevő 3 m-es sávját jelölöm ki. (3) A műemlék épületeken reklám csak a műemlékvédelmi hatóság engedélyével helyezhető el. (4) A műemlékvédelmi bírság megállapításának alapjául szolgáló érték szempontjából a műemléket III. kategóriába sorolom. (5) A védetté nyilvánítás célja a Kelenföldi Erőmű 1913 és 1933 között Reichl Kálmán, majd Bierbauer Virgil tervei alapján épült épületeinek, ipari építészeti jelentős épületgyűjtemésének megőrzése.		4042/104	650799	235321
16040	16085	Budapest	Budapest 11	Nádorkert	Budafoki út 52.	kazánházi transzformátorállomás	Reichl Kálmán, Bierbauer Virgil	1913-1933.	Műemlék	kiemelten védett műemlék	I.	10/2000. (V. 26.) NKÖM	§ (1) Műemlékké nyilvánított a Budapest XI. kerület, Budafoki út 52. sz. alatti, a 4045 hrsz.-ú földrészleten lévő Kelenföldi Erőmű épületei közül a főépületet, a portásházat és a hozzá tartozó kerítészakaszt, a lakóházat, az egykori tűzoltószertart és órházat, a II. sz. szivattyúházat és a kazánházi transzformátorállomást. Az egyedi védelem kizárólag a megjelölt épületekre terjed ki. (2) Műemléki környezetként a 4045 hrsz.-ú ingatlanok a védett épületeket körülvevő 3 m-es sávját jelölöm ki. (3) A műemlék épületeken reklám csak a műemlékvédelmi hatóság engedélyével helyezhető el. (4) A műemlékvédelmi bírság megállapításának alapjául szolgáló érték szempontjából a műemléket III. kategóriába sorolom. (5) A védetté nyilvánítás célja a Kelenföldi Erőmű 1913 és 1933 között Reichl Kálmán, majd Bierbauer Virgil tervei alapján épült épületeinek, ipari építészeti jelentős épületgyűjtemésének megőrzése.		4045/7	650583	235364
16047	16197	Budapest	Budapest 11	Órsód	Kőérberki út 36.	forgalmi épület			Műemlék	kiemelten védett műemlék	I.	15/2000. (IX.15.) NKÖM, 15/2005. (IV. 6.) NKÖM	1. § (1) Műemlékké nyilvánított a Budapest XI. kerület, Kőérberki út 36. szám alatti, 1236/20 helyrajzi számú ingatlant. (2) Műemléki környezetet nem jelölök ki. (3) Az örökségvédelmi bírság megállapításának alapjául szolgáló érték szempontjából a műemléket III. kategóriába sorolom. (4) A védetté nyilvánítás célja az 1936-1937-ben létesített budaörsi repülőter együttese: a forgalmi épület, a nagyhang és a kifutópálya építészeti, technika- és közlekedéstörténeti értékeinek, területi összefüggéseinek megőrzése.		1236/20	645289	233742
16047	16198	Budapest	Budapest 11	Órsód	Kőérberki út 36.	nagyhangár			Műemlék	kiemelten védett műemlék	I.	15/2000. (IX.15.) NKÖM, 15/2005. (IV. 6.) NKÖM	1. § (1) Műemlékké nyilvánított a Budapest XI. kerület, Kőérberki út 36. szám alatti, 1236/20 helyrajzi számú ingatlant. (2) Műemléki környezetet nem jelölök ki. (3) Az örökségvédelmi bírság megállapításának alapjául szolgáló érték szempontjából a műemléket III. kategóriába sorolom. (4) A védetté nyilvánítás célja az 1936-1937-ben létesített budaörsi repülőter együttese: a forgalmi épület, a nagyhang és a kifutópálya építészeti, technika- és közlekedéstörténeti értékeinek, területi összefüggéseinek megőrzése.		1236/20	645095	233739
16151	16201	Budapest	Budapest 11	Gellérthegy	Somlói út 32-40., Villányi út 29-43. (Szűret u. 4.)	arborétum (ma a Budapesti Corvinus Egyetem Budai Arborétuma)			Műemlék	kiemelten védett műemlék	I.	14/2005. (IV. 5.) NKÖM	9. § (1) Műemlékké nyilvánított a Budapest XI. kerület, Somlói út 32-40. szám alatti, 5094 helyrajzi számú ingatlant, valamint a Budapest XI. kerület, Villányi út 29-43. (Szűret u. 4.) szám alatti, 4938 helyrajzi számú ingatlant. (2) Műemléki környezetet nem jelölök ki. (3) Az örökségvédelmi bírság megállapításának alapjául szolgáló érték szempontjából a műemléket I. kategóriába sorolom. (4) A védetté nyilvánítás célja az eredetileg a Kertészeti Tanintézet számára létesített arborétum (ma a Budapesti Corvinus Egyetem Budai Arborétuma), valamint épületeinek (E. F. épület, Kollégium), építményeinek, szobrászati díszének, továbbá az egyetemi campus épületeinek (A, C, E, F, G, K épületek, Kazánház) és kertépítészeti környezetének megőrzése.		4938, 5094		

törzsszám	azonosító	megye	helység	kerület/rész	cím	név	tervező	építés ideje	védelem	védelem aktuális megnevezése	bírság	küldési úgyiratok	védési úgyirat szövege	megjegyzés	helyrajzi szám	EOV Y koordináta	EOV X koordináta
16151	16202	Budapest	Budapest 11.	Gellérthegy	Somlói út 32-40., Villányi út 29-43. (Szüret u. 4.)	E épület			Műemlék	kiemelten védett műemlék	I.	14/2005. (IV. 5.) NKÖM	9. § (1) Műemlékké nyilvánítottam a Budapest XI. kerület, Somlói út 32-40. szám alatti, 5094 helyrajzi számú ingatlant, valamint a Budapest XI. kerület, Villányi út 29-43. (Szüret u. 4.) szám alatti, 4938 helyrajzi számú ingatlant. (2) Műemléki környezetet nem jelölök ki. (3) Az örökségvédelmi bírság megállapításának alapjául szolgáló érték szempontjából a műemléket I. kategóriába sorolom. (4) A védetté nyilvánítás célja az eredetileg a Kertészeti Tanintézet számára létesített arborétum (ma a Budapesti Corvinus Egyetem Budai Arborétuma), valamint épületeinek (E, F épület, Kollégium), építményeinek, szobrászati díszeknek, továbbá az egyetemi campus épületeinek (A, C, E, F, G, K épületek, Kazánház) és kertépítészeti környezetének megőrzése.		5094	649363	237498
16151	16203	Budapest	Budapest 11.	Gellérthegy	Somlói út 32-40., Villányi út 29-43. (Szüret u. 4.)	F épület			Műemlék	kiemelten védett műemlék	I.	14/2005. (IV. 5.) NKÖM	9. § (1) Műemlékké nyilvánítottam a Budapest XI. kerület, Somlói út 32-40. szám alatti, 5094 helyrajzi számú ingatlant, valamint a Budapest XI. kerület, Villányi út 29-43. (Szüret u. 4.) szám alatti, 4938 helyrajzi számú ingatlant. (2) Műemléki környezetet nem jelölök ki. (3) Az örökségvédelmi bírság megállapításának alapjául szolgáló érték szempontjából a műemléket I. kategóriába sorolom. (4) A védetté nyilvánítás célja az eredetileg a Kertészeti Tanintézet számára létesített arborétum (ma a Budapesti Corvinus Egyetem Budai Arborétuma), valamint épületeinek (E, F épület, Kollégium), építményeinek, szobrászati díszeknek, továbbá az egyetemi campus épületeinek (A, C, E, F, G, K épületek, Kazánház) és kertépítészeti környezetének megőrzése.		5094	649435	237545
16151	16204	Budapest	Budapest 11.	Gellérthegy	Somlói út 32-40., Villányi út 29-43. (Szüret u. 4.)	kollégium			Műemlék	kiemelten védett műemlék	I.	14/2005. (IV. 5.) NKÖM	9. § (1) Műemlékké nyilvánítottam a Budapest XI. kerület, Somlói út 32-40. szám alatti, 5094 helyrajzi számú ingatlant, valamint a Budapest XI. kerület, Villányi út 29-43. (Szüret u. 4.) szám alatti, 4938 helyrajzi számú ingatlant. (2) Műemléki környezetet nem jelölök ki. (3) Az örökségvédelmi bírság megállapításának alapjául szolgáló érték szempontjából a műemléket I. kategóriába sorolom. (4) A védetté nyilvánítás célja az eredetileg a Kertészeti Tanintézet számára létesített arborétum (ma a Budapesti Corvinus Egyetem Budai Arborétuma), valamint épületeinek (E, F épület, Kollégium), építményeinek, szobrászati díszeknek, továbbá az egyetemi campus épületeinek (A, C, E, F, G, K épületek, Kazánház) és kertépítészeti környezetének megőrzése.		5094	649476	237643
16151	16205	Budapest	Budapest 11.	Szentimrevaros	Somlói út 32-40., Villányi út 29-43. (Szüret u. 4.)	campus A épület			Műemlék	kiemelten védett műemlék	I.	14/2005. (IV. 5.) NKÖM	9. § (1) Műemlékké nyilvánítottam a Budapest XI. kerület, Somlói út 32-40. szám alatti, 5094 helyrajzi számú ingatlant, valamint a Budapest XI. kerület, Villányi út 29-43. (Szüret u. 4.) szám alatti, 4938 helyrajzi számú ingatlant. (2) Műemléki környezetet nem jelölök ki. (3) Az örökségvédelmi bírság megállapításának alapjául szolgáló érték szempontjából a műemléket I. kategóriába sorolom. (4) A védetté nyilvánítás célja az eredetileg a Kertészeti Tanintézet számára létesített arborétum (ma a Budapesti Corvinus Egyetem Budai Arborétuma), valamint épületeinek (E, F épület, Kollégium), építményeinek, szobrászati díszeknek, továbbá az egyetemi campus épületeinek (A, C, E, F, G, K épületek, Kazánház) és kertépítészeti környezetének megőrzése.		4938	649484	237388
16151	16206	Budapest	Budapest 11.	Szentimrevaros	Somlói út 32-40., Villányi út 29-43. (Szüret u. 4.)	campus C épület			Műemlék	kiemelten védett műemlék	I.	14/2005. (IV. 5.) NKÖM	9. § (1) Műemlékké nyilvánítottam a Budapest XI. kerület, Somlói út 32-40. szám alatti, 5094 helyrajzi számú ingatlant, valamint a Budapest XI. kerület, Villányi út 29-43. (Szüret u. 4.) szám alatti, 4938 helyrajzi számú ingatlant. (2) Műemléki környezetet nem jelölök ki. (3) Az örökségvédelmi bírság megállapításának alapjául szolgáló érték szempontjából a műemléket I. kategóriába sorolom. (4) A védetté nyilvánítás célja az eredetileg a Kertészeti Tanintézet számára létesített arborétum (ma a Budapesti Corvinus Egyetem Budai Arborétuma), valamint épületeinek (E, F épület, Kollégium), építményeinek, szobrászati díszeknek, továbbá az egyetemi campus épületeinek (A, C, E, F, G, K épületek, Kazánház) és kertépítészeti környezetének megőrzése.		4938	649459	237256
16151	16209	Budapest	Budapest 11.	Szentimrevaros	Somlói út 32-40., Villányi út 29-43. (Szüret u. 4.)	campus G épület			Műemlék	kiemelten védett műemlék	I.	14/2005. (IV. 5.) NKÖM	9. § (1) Műemlékké nyilvánítottam a Budapest XI. kerület, Somlói út 32-40. szám alatti, 5094 helyrajzi számú ingatlant, valamint a Budapest XI. kerület, Villányi út 29-43. (Szüret u. 4.) szám alatti, 4938 helyrajzi számú ingatlant. (2) Műemléki környezetet nem jelölök ki. (3) Az örökségvédelmi bírság megállapításának alapjául szolgáló érték szempontjából a műemléket I. kategóriába sorolom. (4) A védetté nyilvánítás célja az eredetileg a Kertészeti Tanintézet számára létesített arborétum (ma a Budapesti Corvinus Egyetem Budai Arborétuma), valamint épületeinek (E, F épület, Kollégium), építményeinek, szobrászati díszeknek, továbbá az egyetemi campus épületeinek (A, C, E, F, G, K épületek, Kazánház) és kertépítészeti környezetének megőrzése.		4938	649415	237272
16151	16210	Budapest	Budapest 11.	Szentimrevaros	Somlói út 32-40., Villányi út 29-43. (Szüret u. 4.)	campus K épület			Műemlék	kiemelten védett műemlék	I.	14/2005. (IV. 5.) NKÖM	9. § (1) Műemlékké nyilvánítottam a Budapest XI. kerület, Somlói út 32-40. szám alatti, 5094 helyrajzi számú ingatlant, valamint a Budapest XI. kerület, Villányi út 29-43. (Szüret u. 4.) szám alatti, 4938 helyrajzi számú ingatlant. (2) Műemléki környezetet nem jelölök ki. (3) Az örökségvédelmi bírság megállapításának alapjául szolgáló érték szempontjából a műemléket I. kategóriába sorolom. (4) A védetté nyilvánítás célja az eredetileg a Kertészeti Tanintézet számára létesített arborétum (ma a Budapesti Corvinus Egyetem Budai Arborétuma), valamint épületeinek (E, F épület, Kollégium), építményeinek, szobrászati díszeknek, továbbá az egyetemi campus épületeinek (A, C, E, F, G, K épületek, Kazánház) és kertépítészeti környezetének megőrzése.		4938	649355	237356
16151	16211	Budapest	Budapest 11.	Szentimrevaros	Somlói út 32-40., Villányi út 29-43. (Szüret u. 4.)	Kazánház	Rerrich Béla	1926.k.	Műemlék	kiemelten védett műemlék	I.	14/2005. (IV. 5.) NKÖM	9. § (1) Műemlékké nyilvánítottam a Budapest XI. kerület, Somlói út 32-40. szám alatti, 5094 helyrajzi számú ingatlant, valamint a Budapest XI. kerület, Villányi út 29-43. (Szüret u. 4.) szám alatti, 4938 helyrajzi számú ingatlant. (2) Műemléki környezetet nem jelölök ki. (3) Az örökségvédelmi bírság megállapításának alapjául szolgáló érték szempontjából a műemléket I. kategóriába sorolom. (4) A védetté nyilvánítás célja az eredetileg a Kertészeti Tanintézet számára létesített arborétum (ma a Budapesti Corvinus Egyetem Budai Arborétuma), valamint épületeinek (E, F épület, Kollégium), építményeinek, szobrászati díszeknek, továbbá az egyetemi campus épületeinek (A, C, E, F, G, K épületek, Kazánház) és kertépítészeti környezetének megőrzése.		4938	649307	237446
16274	16212	Budapest	Budapest 11.	Gellérthegy	Gombocz Zoltán u. 13.	villaépület	Árkay Bertalan	1931.	Műemlék	védett műemlék	II.	9/2009. (III. 6.) OKM	72. § (1) Műemlékké nyilvánítottam a Budapest XI. kerület, Gombocz Zoltán u. 13. szám alatti, 5159 helyrajzi számú ingatlant. (2) Műemléki környezetnek az 5142, 5152/2, 5154/1, 5158, 5160 helyrajzi számú ingatlanokat, valamint az 5139 helyrajzi számú közterület fenti ingatlanok által határolt szakaszt jelölöm ki. (3) Az örökségvédelmi bírság megállapításának alapjául szolgáló érték szempontjából a műemléket II. kategóriába sorolom. (4) A védetté nyilvánítás célja az Árkay Bertalan tervei szerint 1931-ben épült modern stílusú villaépület építészeti, iparművészeti értékeinek és kertjének megőrzése.		5159	648961	237918
16274	16213	Budapest	Budapest 11.	Gellérthegy	Gombocz Zoltán u. 13.	kert	Árkay Bertalan	1931.	Műemlék	védett műemlék	II.	9/2009. (III. 6.) OKM	72. § (1) Műemlékké nyilvánítottam a Budapest XI. kerület, Gombocz Zoltán u. 13. szám alatti, 5159 helyrajzi számú ingatlant. (2) Műemléki környezetnek az 5142, 5152/2, 5154/1, 5158, 5160 helyrajzi számú ingatlanokat, valamint az 5139 helyrajzi számú közterület fenti ingatlanok által határolt szakaszt jelölöm ki. (3) Az örökségvédelmi bírság megállapításának alapjául szolgáló érték szempontjából a műemléket II. kategóriába sorolom. (4) A védetté nyilvánítás célja az Árkay Bertalan tervei szerint 1931-ben épült modern stílusú villaépület építészeti, iparművészeti értékeinek és kertjének megőrzése.		5159		
16040	17318	Budapest	Budapest 11.	Nádorkert		Kelenföldi Erőmű épületegyüttesének műemléki környezete			Műemléki környezet	műemléki környezet		10/2000. (V. 26.) NKÖM			4045/6, 4045/7		
15999	17319	Budapest	Budapest 11.	Szentimrevaros		Vilamos végállomás épületének műemléki környezete			Műemléki környezet	műemléki környezet		41/1997. (XII. 29.) KTM-MKM			4445/1, 4445/2		
16329	17714	Budapest	Budapest 11.	Kelenföld	Etele tér 5-7.	Kelenföldi pályaudvar felvételi épülete	ismeretlen	1884.	Műemlék	kiemelten védett műemlék	I.	53/2011. (VIII. 25.) NEFMI	55. § (1) Műemlékké nyilvánítottam a Budapest XI. kerület, Etele tér 5-7. szám alatti, 2854/30 helyrajzi számú ingatlanon álló, Kelenföldi pályaudvar felvételi épületét és forgalomirányító központját, valamint a Vasút utca 1/a. szám alatti vasutas lakóházat. (2) Műemléki környezetnek a 2854/30 helyrajzi számú ingatlan fennmaradó területét jelölöm ki. (3) Az örökségvédelmi bírság megállapításának alapjául szolgáló érték szempontjából a műemléket I. kategóriába sorolom. (4) A védetté nyilvánítás célja a Kelenföldi pályaudvar 1884-ben, historizáló stílusban épült felvételi épülete és vasutas lakóháza, valamint a Stefler Imre tervei szerint, 1983-ban, modern stílusban épült forgalomirányító központ építészeti értékeinek megőrzése.		2854/32	648055	235688
16329	17715	Budapest	Budapest 11.	Kelenföld	Vasút u. 1/a	vasutas lakóház	ismeretlen	1884.	Műemlék	kiemelten védett műemlék	I.	53/2011. (VIII. 25.) NEFMI	55. § (1) Műemlékké nyilvánítottam a Budapest XI. kerület, Etele tér 5-7. szám alatti, 2854/30 helyrajzi számú ingatlanon álló, Kelenföldi pályaudvar felvételi épületét és forgalomirányító központját, valamint a Vasút utca 1/a. szám alatti vasutas lakóházat. (2) Műemléki környezetnek a 2854/30 helyrajzi számú ingatlan fennmaradó területét jelölöm ki. (3) Az örökségvédelmi bírság megállapításának alapjául szolgáló érték szempontjából a műemléket I. kategóriába sorolom. (4) A védetté nyilvánítás célja a Kelenföldi pályaudvar 1884-ben, historizáló stílusban épült felvételi épülete és vasutas lakóháza, valamint a Stefler Imre tervei szerint, 1983-ban, modern stílusban épült forgalomirányító központ építészeti értékeinek megőrzése.		2854/32	648086	235941
16329	17717	Budapest	Budapest 11.	Órmező	Etele tér 5-7.	Kelenföldi pályaudvar forgalomirányító központja	Stefler Imre	1983	Műemlék	kiemelten védett műemlék	I.	53/2011. (VIII. 25.) NEFMI	55. § (1) Műemlékké nyilvánítottam a Budapest XI. kerület, Etele tér 5-7. szám alatti, 2854/30 helyrajzi számú ingatlanon álló, Kelenföldi pályaudvar felvételi épületét és forgalomirányító központját, valamint a Vasút utca 1/a. szám alatti vasutas lakóházat. (2) Műemléki környezetnek a 2854/30 helyrajzi számú ingatlan fennmaradó területét jelölöm ki. (3) Az örökségvédelmi bírság megállapításának alapjául szolgáló érték szempontjából a műemléket I. kategóriába sorolom. (4) A védetté nyilvánítás célja a Kelenföldi pályaudvar 1884-ben, historizáló stílusban épült felvételi épülete és vasutas lakóháza, valamint a Stefler Imre tervei szerint, 1983-ban, modern stílusban épült forgalomirányító központ építészeti értékeinek megőrzése.		2818/4, 2818/5, 2818/6, 2818/11, 2818/12, 2818/19, 2818/20	647863	235704
15694	18075	Budapest	Budapest 11.	Albertfalva		Silvanus szentély maradványai	ismeretlen	római kor	Műemlék	kiemelten védett műemlék	I.	1620-24/1951. VKM			649847	232983	
15700	18155	Budapest	Budapest 11.	Lágymányos	Műegyetem rakpart 3.	Budapesti Műszaki Egyetem épületei			általános műemléki védelem	védett műemlék	III.	600/2004-11/2016			5534, 4110	650787	237244

törzsszám	azonosító	megye	helység	kerület/rész	cím	név	tervező	építés ideje	védelem	védelem aktuális megnevezése	bírság	küldési úgyiratok	véddési úgyirat szövege	megjegyzés	helyrajzi szám	EOV Y koordináta	EOV X koordináta
16329	18446	Budapest	Budapest 11	Kelenföld		Kelenföldi pályaudvar műemléki környezete			Műemléki környezet	műemléki környezet		53/2011. (VIII. 25.) NEFMI	19. § (1) Műemlékké nyilvánítottam a Budapest XI. kerület, Orly utca 5-7. számú, 5482 helyrajzi számú ingatlant, valamint az 5471 helyrajzi számú ingatlanon álló - az 1. melléklet 3. pontjában meghatározott - fűtőház építményt. (2) A védetté nyilvánítás célja a Szent Gellért Szálló és Fürdő 1914-1918 között épített historizáló-szeccsessziós fűtőháza és a dolgozók lakóháza együttese értékeinek megőrzése. (3) Az örökségvédelmi bírság szempontjából a műemléket II. kategóriába sorolom. (4) Műemléki környezetnek a Budapest XI. kerület 5483 helyrajzi számú ingatlant, valamint az 5471 helyrajzi számú ingatlan műemlékként nem védett részét jelölöm ki.		2854/32, 2854/33		
16364	18753	Budapest	Budapest 11	Szentimréváros	Orly utca 5-7.	Szent Gellért Szálló és Fürdő dolgozók lakóháza		1914-1918.	Műemlék	védtett műemlék		II. 42/2013. (VIII. 9.) BM	19. § (1) Műemlékké nyilvánítottam a Budapest XI. kerület, Orly utca 5-7. számú, 5482 helyrajzi számú ingatlant, valamint az 5471 helyrajzi számú ingatlanon álló - az 1. melléklet 3. pontjában meghatározott - fűtőház építményt. (2) A védetté nyilvánítás célja a Szent Gellért Szálló és Fürdő 1914-1918 között épített historizáló-szeccsessziós fűtőháza és a dolgozók lakóháza együttese értékeinek megőrzése. (3) Az örökségvédelmi bírság szempontjából a műemléket II. kategóriába sorolom. (4) Műemléki környezetnek a Budapest XI. kerület 5483 helyrajzi számú ingatlant, valamint az 5471 helyrajzi számú ingatlan műemlékként nem védett részét jelölöm ki.		5482	650267	237605
16364	19758	Budapest	Budapest 11	Szentimréváros		Szent Gellért Szálló és Fürdő fűtőháza és a dolgozók lakóháza együttese műemléki környezete			Műemléki környezet	műemléki környezet		42/2013. (VIII. 9.) BM	19. § (1) Műemlékké nyilvánítottam a Budapest XI. kerület, Orly utca 5-7. számú, 5482 helyrajzi számú ingatlant, valamint az 5471 helyrajzi számú ingatlanon álló - az 1. melléklet 3. pontjában meghatározott - fűtőház építményt. (2) A védetté nyilvánítás célja a Szent Gellért Szálló és Fürdő 1914-1918 között épített historizáló-szeccsessziós fűtőháza és a dolgozók lakóháza együttese értékeinek megőrzése. (3) Az örökségvédelmi bírság szempontjából a műemléket II. kategóriába sorolom. (4) Műemléki környezetnek a Budapest XI. kerület 5483 helyrajzi számú ingatlant, valamint az 5471 helyrajzi számú ingatlan műemlékként nem védett részét jelölöm ki.		5471, 5483	650275	237650
15693	20980	Budapest	Budapest 11	Kelenföld	Hamszabégyi út 23.	műhelyek	Padányi Gyúlys Jenő, Menyhárd István	1941.	Műemlék [tartozék]	kiemelten védett műemlék	I.	-			4568/222	648557	236661
15693	20982	Budapest	Budapest 11	Kelenföld	Hamszabégyi út 23.	irodaépület	Padányi Gyúlys Jenő, Menyhárd István	1941.	Műemlék [tartozék]	kiemelten védett műemlék	I.	-			4568/222	648642	236641
15693	20984	Budapest	Budapest 11	Kelenföld	Hamszabégyi út 23.	Töltőhid	Padányi Gyúlys Jenő, Menyhárd István	1941.	Műemlék [tartozék]	kiemelten védett műemlék	I.	-			4568/222	648648	236601
15697	24600	Budapest	Budapest 11	Kőérberék		Kolostor és templom romjai ex-lege műemléki környezete			Műemléki környezet	műemléki környezet					145, 146/4, 148/5, 234157/6, 234157/3, 234157/4, 234157/5, 234160, 234159, 234161/5, 068/8, 0150/9, 0152/3, 070/2, 0567, 0151/6, 0582/2, 2367/6, 2367/5, 2367/4, 2367/7, 2668/57, 2668/51, 2668/55, 2668/53, 2668/52, 2367/13		
15690	24613	Budapest	Budapest 11	Sashegy		Lakóház ex-lege műemléki környezete			Műemléki környezet	műemléki környezet					4158/18, 4158/20, 4158/21, 4158/22, 4275/6, 4275/8, 4158/1, 4158/45, 4158/47, 4158/49, 4275/17		
15691	24615	Budapest	Budapest 11	Lágymányos		Lakóház és templom ex-lege műemléki környezete			Műemléki környezet	műemléki környezet					2636, 2631, 2635, 4568/198, 4568/216, 4568/202, 4568/201, 4568/200, 4568/203, 2854/8, 2855/9, 4568/192, 4568/174, 4568/175, 4568/129, 4568/230, 4568/182, 4568/190, 4564/3, 4568/125, 4568/126, 4564/1, 4568/128, 4566/2, 4568/127, 2855/5, 2792/2, 4568/218, 4571/4, 4571/5, 4571/6, 4568/226, 4568/157, 4565/1, 4565/2, 2629/4, 2792/1		
15693	24747	Budapest	Budapest 11	Kelenföld		Autóbuszgarázs ex-lege műemléki környezete			Műemléki környezet	műemléki környezet					5056, 5377, 5450, 5451, 5471, 5484, 5487, 5057/2, 5058/2, 5493		
15696	24748	Budapest	Budapest 11	Gellérthegy		Ház ex-lege műemléki környezete			Műemléki környezet	műemléki környezet					4108/1, 4108/2, 4110, 4116/2, 5028/2, 5498, 5501, 5502, 5503, 5505, 5506, 5520, 5536/1, 5536/2, 5032, 5511, 5512, 5513, 5518, 5519, 5522, 5523, 5534, 5413/7, 4108/1, 4108/2, 5377, 5452, 5457, 5466, 5467, 5468, 5469, 5470, 5471, 5472, 5536/1, 5536/2, 23813/1, 5497/1		
15700	24751	Budapest	Budapest 11	Lágymányos		könyvtárépület ex-lege műemléki környezete			Műemléki környezet	műemléki környezet					4457, 4458, 4459, 4460, 4461, 4760, 4956, 4957, 4961, 4980, 5069, 5070, 5073, 4963/4, 4962/3, 4958/2, 5068/1, 4963/1, 4963/2, 4963/3		
15702	24752	Budapest	Budapest 11	Szentimréváros		Gellért Szálló és -fürdő ex-lege műemléki környezete			Műemléki környezet	műemléki környezet					4940/2, 4465, 4760, 4940/10, 4955/2, 4940/12, 4940/11, 4982/2		
15934	24754	Budapest	Budapest 11	Szentimréváros		Kaffka Margit Gimnázium ex-lege műemléki környezete			Műemléki környezet	műemléki környezet					5542, 6184, 5413/3, 5973, 5544, 5413/4, 5541, 5540, 5960, 5539, 5537/4, 5290/2, 5390, 5343/2, 5342/2, 5380, 5381/2, 5379/1, 5379/4, 5378/4, 5391/6, 5391/8, 5392/1, 5382, 5402, 5403, 5404, 5406/3, 5408/1, 5409/1, 5409/2, 5413/7, 5411, 6228, 6209, 6001, 5966, 6000, 5331, 5337, 5336, 5959, 6229/1, 6229/2, 6245, 6246, 6247, 6255, 5314/2, 5692/2, 23810/1, 5290/1		
15704	24755	Budapest	Budapest 11	Szentimréváros		r. k. templom ex-lege műemléki környezete			Műemléki környezet	műemléki környezet					4940/3, 4938, 4465, 4760, 4940/9, 4940/10, 4940/8, 4467/9, 4982/2, 4468/3		
15692	24757	Budapest	Budapest 11	Gellérthegy		Citadella ex-lege műemléki környezete József Attila Gimnázium épülete ex-lege műemléki környezete			Műemléki környezet	műemléki környezet					5534	650615	237504
15987	25100	Budapest	Budapest 11	Szentimréváros		Műegyetem rakpart 3.			általános műemléki védelem	védtett műemlék	III.	600/2004-11/2016			5534	650524	237636
15700	30759	Budapest	Budapest 11	Lágymányos		Műegyetem rakpart 3.			általános műemléki védelem	védtett műemlék	III.	600/2004-11/2016			5534	650539	237328
15700	30760	Budapest	Budapest 11	Lágymányos		Műegyetem rakpart 3.			általános műemléki védelem	védtett műemlék	III.	600/2004-11/2016			5534	650580	237312
15700	30761	Budapest	Budapest 11	Lágymányos		Műegyetem rakpart 3.			általános műemléki védelem	védtett műemlék	III.	600/2004-11/2016			5534	650665	237330
15700	30762	Budapest	Budapest 11	Lágymányos		Műegyetem rakpart 3.			általános műemléki védelem	védtett műemlék	III.	600/2004-11/2016			5534	650740	237369
15700	30763	Budapest	Budapest 11	Lágymányos		Műegyetem rakpart 3.			általános műemléki védelem	védtett műemlék	III.	600/2004-11/2016			5534	650634	237286
15700	30764	Budapest	Budapest 11	Lágymányos		Műegyetem rakpart 3.			általános műemléki védelem	védtett műemlék	III.	600/2004-11/2016			5534	650586	237430
15700	30765	Budapest	Budapest 11	Lágymányos		Műegyetem rakpart 3.			általános műemléki védelem	védtett műemlék	III.	600/2004-11/2016			5534	650584	237465
15700	30766	Budapest	Budapest 11	Lágymányos		Műegyetem rakpart 3.			általános műemléki védelem	védtett műemlék	III.	600/2004-11/2016			4110	650802	237118
15700	30767	Budapest	Budapest 11	Lágymányos		Műegyetem rakpart 3.			általános műemléki védelem	védtett műemlék	III.	600/2004-11/2016			4110	650848	237149
15700	30768	Budapest	Budapest 11	Lágymányos		Műegyetem rakpart 3.			általános műemléki védelem	védtett műemlék	III.	600/2004-11/2016			4110	650894	237184
15700	30769	Budapest	Budapest 11	Lágymányos		Műegyetem rakpart 3.			általános műemléki védelem	védtett műemlék	III.	600/2004-11/2016			4110	650823	237220
15700	30770	Budapest	Budapest 11	Lágymányos		Műegyetem rakpart 3.			általános műemléki védelem	védtett műemlék	III.	600/2004-11/2016			4110	650823	237220
15700	30771	Budapest	Budapest 11	Lágymányos		Műegyetem rakpart 3.			általános műemléki védelem	védtett műemlék	III.	600/2004-11/2016			4110	650823	237220
16047	11442	Budapest	Budapest 11	Órsód	Kőérberki út 36.	Kifutópálya			Műemlék	kiemelten védett műemlék	I.	15/2005. (IV. 6.) NKÖM	"1. § (1) Műemlékké nyilvánítottam a Budapest XI. kerület, Kőérberki út 36. szám alatti, 1236/20 helyrajzi számú ingatlant. (2) Műemléki környezetet nem jelölök ki. (3) Az örökségvédelmi bírság megállapításának alapjául szolgáló érték szempontjából a műemléket III. kategóriába sorolom. (4) A védetté nyilvánítás célja az 1936-1937-ben létesített budai repülőterület együttese: a forgalmi épület, a nagyhangláda és a kifutópálya építészeti, technika- és közlekedéstoroneti értékeinek, területi összefüggéseinek megőrzése."		1236/20	644923	234166
16364	12326	Budapest	Budapest 11	Szentimréváros	Kemenes u. 10.	Szent Gellért Szálló és Fürdő fűtőháza		1914-1918.	Műemlék	védtett műemlék		II. 42/2013. (VIII. 9.) BM	19. § (1) Műemlékké nyilvánítottam a Budapest XI. kerület, Orly utca 5-7. számú, 5482 helyrajzi számú ingatlant, valamint az 5471 helyrajzi számú ingatlanon álló - az 1. melléklet 3. pontjában meghatározott - fűtőház építményt. (2) A védetté nyilvánítás célja a Szent Gellért Szálló és Fürdő 1914-1918 között épített historizáló-szeccsessziós fűtőháza és a dolgozók lakóháza együttese értékeinek megőrzése. (3) Az örökségvédelmi bírság szempontjából a műemléket II. kategóriába sorolom. (4) Műemléki környezetnek a Budapest XI. kerület 5483 helyrajzi számú ingatlant, valamint az 5471 helyrajzi számú ingatlan műemlékként nem védett részét jelölöm ki.		5471	650270	237619
15687	1098	Budapest	Budapest 11	Kelenföld	Budafoki út 209-215.	Lóporraktár		1780 k.	Műemlék	védtett műemlék		22509/1958. ÉM 120344/1958. MM	196. § (1) Műemlékké nyilvánítottam a Budapest XI. kerület, Budafoki út 209-215. szám alatti, 3995/5 helyrajzi számú ingatlant, egyben megszüntetem a 3995 helyrajzi számú ingatlan 15687 törzsszámú műemléki védettségét, mert az ingatlan telekosztása következtében hat önálló ingatlan jött létre, amelyek közül a 3995/1, 3995/2, 3995/3, 3995/4, 3995/6 helyrajzi számú ingatlan műemléki értéket nem hordoz. (2) Műemléki környezetnek a 3995/2, 3995/3, 3995/4 helyrajzi számú ingatlanokat jelölöm ki. (3) Az örökségvédelmi bírság megállapításának alapjául szolgáló érték szempontjából a műemléket II. kategóriába sorolom. (4) A védetté nyilvánítás célja a 18. század végén épült barokk stílusú lóporraktár építészeti értékeinek megőrzése.		3995/5	649930	234413
15688	1096	Budapest	Budapest 11	Lágymányos	Bercsényi Miklós utca 14.	Lakóház			általános műemléki védelem	védtett műemlék	III.	- [07759/1977.] OMF		4229	650279	237054	
15689	1099	Budapest	Budapest 11	Sasad	Budaörsi út 79-81.	Xavéri Szent Ferenc kőszobra	Ismeretlen	1769.	általános műemléki védelem	védtett műemlék	III.	120344/1958. MM		2624/2	648054	236561	
15690	1100	Budapest	Budapest 11	Sashegy	Dayka Gábor utca 83.	Lakóház			Műemlék	kiemelten védett műemlék	I.	- [07759/1977.] OMF		2668/56	647134	237603	
15691	1101	Budapest	Budapest 11	Lágymányos	Fehérvári út 24., Október 23. utca 5.	Lakóház és templom			Műemlék	kiemelten védett műemlék	I.	- [07759/1977.] OMF		4298/2, 4298/3			
15692	1119	Budapest	Budapest 11	Gellérthegy	Gellért-hegy	Citadella			Műemlék	kiemelten védett műemlék	I.	1620-24/1951. VKM, 22509/1958. ÉM 120344/1958. MM		5412	649824	238123	
15693	1102	Budapest	Budapest 11	Kelenföld	Hamszabégyi út 23.	Autóbuszgarázs	Padányi Gyúlys Jenő, Menyhárd István	1941.	Műemlék	kiemelten védett műemlék	I.	-		4568/221, 4568/222, 4568/223	648580	236699	
15694	1103	Budapest	Budapest 11	Albertfalva	Hunyadi János út	Albertfalvai római tábor maradványai	Ismeretlen	római kor	Műemlék	kiemelten védett műemlék	I.	22509/1958. ÉM 120344/1958. MM		43584/2, 43584/5			
15695	1104	Budapest	Budapest 11	Albertfalva		Albertfalva Castrum műemléki környezete			Műemléki környezet	műemléki környezet		2238/1973. OMF		43580, 43581, 43582, 43583, 43584/2, 43584/3, 43585, 43586, 43587/5, 43587/11, 43587/16, 43587/17, 43588, 43589/1, 43584/5			
15696	1105	Budapest	Budapest 11	Gellérthegy	Kelenhegyi út 12-14.	Ház			Műemlék	védtett műemlék	II.	- [07759/1977.] OMF		5486	650145	237638	
15697	1092	Budapest	Budapest 11	Kőérberék	Kamaracérd	Kolostor és templom romjai			Műemlék	védtett műemlék	II.	1620-24/1951. VKM, 22509/1958. ÉM 120344/1958. MM		0148/2, 147/1, 147/2, 0148/4, 0148/3	646923	232850	
15698	1107	Budapest	Budapest 11	Lágymányos	Lágymányosi utca 4.	Lakóház			általános műemléki védelem	védtett műemlék	III.	- [07759/1977.] OMF		4984	650218	237165	
15699	1108	Budapest	Budapest 11	Lágymányos	Lágymányosi utca 6.	Lakóház			általános műemléki védelem	védtett műemlék	III.	- [07759/1977.] OMF		4992	650235	237153	
15700	1110	Budapest	Budapest 11	Lágymányos	Műegyetem rakpart 1-6., Budafoki út 4-6.	könyvtárépület			Műemlék	kiemelten védett műemlék	I.	- [07759/1977.] OMF		5534	650529	237436	
15701	1111	Budapest	Budapest 11	Szentimréváros	Orly Petrich Soma utca 2/b.	Lakóház			Műemlék	védtett műemlék	II.	021946/1965. ÉM		5489	650313	237545	
15702	1112	Budapest	Budapest 11	Szentimréváros	Szent Gellért tér 2., Kelenhegyi út 2-4., Kemenes utca 1-5.	Gellért Szálló és -fürdő			Műemlék	kiemelten védett műemlék	I.	- [0775					

törzsszám	azonosító	megye	helység	kerület/rész	cím	név	tervező	építés ideje	védelem	védelem aktuális megnevezése	bírság	védési úgyiratok	védési úgyirat szövege	megjegyzés	helyrajzi szám	EOV Y koordináta	EOV X koordináta
15987	1116	Budapest	Budapest 11	Szentimre város	Villányi út 17.	József Attila Gimnázium épülete			Műemlék	kiemelten védett műemlék	I.	18/1997. (VII.4.) KTM-MKM		Imre Gimnázium	4940/2	649542	237227
15999	1109	Budapest	Budapest 11	Szentimre város	Móricz Zsigmond körtér	Villamos végállomás épülete	Schall József	1941.	Műemlék	védett műemlék	II.	41/1997. (XII. 29.) KTM-MKM	4. § (1) Műemlékké nyilvánítjuk a Budapest XI. kerület, 2. számú tulajdoni lapon, 4445 hrsz. alatt nyilvántartott közterületen lévő Móricz Zsigmond körtemi villamos-végállomás épületét. A műemléki védelem az épületre terjed ki, közvetlen környezete a telekhatárig műemléki környezeté válik. (2) A védetté nyilvánítás célja az 1941-ben épített egykori Beszkárt, BHEV végállomás mint építészeti-közelkedési emlék megőrzése.		4445/1, 4445/2	649948	237022
16039	1095	Budapest	Budapest 11	Szentimre város	Bartók Béla út 62-64.	Lakóház és egykori Simplon mozi	Preisich Gábor, Vadász Mihály	1934.	általános műemléki védelem	védett műemlék	III.	10/2000. (V. 26.) NKÖM	4. § (1) Műemlékké nyilvánítom a Budapest XI. kerület, Bartók Béla út 62-64. sz. alatti, 4438 és 4438/0/A/1-45 hrsz.-ú ingatlanokat. (2) Műemléki környezetet nem jelölök ki. (3) Az épületen és ingatlanon reklám csak a műemlékvédelmi hatóság előzetes engedélyével helyezhető el. (4) A műemlékvédelmi bírság megállapításának alapjául szolgáló érték szempontjából a műemléket a III. kategóriába sorolom. (5) A védetté nyilvánítás célja a Preisich Gábor és Vadász Mihály tervei alapján modern stílusban, 1934-ben épült lakóház és a földszintjén kialakított egykori Simplon mozi építészeti értékeinek megőrzése.		4438	649856	236991
16040	1097	Budapest	Budapest 11	Nádorkert	Budafoki út 52.	Kelenföldi Erőmű épületgyűjtése			Műemlék	kiemelten védett műemlék	I.	10/2000. (V. 26.) NKÖM			4045/6, 4045/7, 4045/8, 4045/9, 4045/11, 4042/104		
16047	1106	Budapest	Budapest 11	Órsód	Kőérberki út 36.	Budaörsi repülőtér együttese		1936-37.	Műemlék	kiemelten védett műemlék	I.	15/2000. (IX.15.) NKÖM, 15/2005. (IV. 6.) NKÖM	1. § (1) Műemlékké nyilvánítom a Budapest XI. kerület, Kőérberki út 36. szám alatti, 1236/20 helyrajzi számú ingatlan. (2) Műemléki környezetet nem jelölök ki. (3) Az örökségvédelmi bírság megállapításának alapjául szolgáló érték szempontjából a műemléket III. kategóriába sorolom. (4) A védetté nyilvánítás célja az 1936-1937-ben létesített budaörsi repülőtér együttese: a forgalmi épület, a nagyhanglá és a kifutópálya építészeti, technika- és közlekedéstörténeti értékeinek, területi összefüggéseinek megőrzése.		1236/20		
16052	1094	Budapest	Budapest 11	Lágymányos	Bartók Béla út 40.	Műtermes lakóépület	Lechner Ödön	1898-99.	Műemlék	védett műemlék	II.	8/2001. (III. 30.) NKÖM	1. § (1) Műemlékké nyilvánítom a Budapest XI. kerületi 4987/A/1-24 hrsz.-ú, Bartók Béla út 40. szám alatti műtermes lakóépületet. A műemléki védelem az ingatlan teljes területére kiterjed. (2) Műemléki környezetként a Budapest XI. kerületi 4986 és a 4988 hrsz.-ú ingatlanokat jelölöm ki. (3) Az épületen reklám csak a műemlékvédelmi hatóság előzetes engedélyével helyezhető el. (4) A műemlékvédelmi bírság megállapításának alapjául szolgáló érték szempontjából a műemléket III. kategóriába sorolom. (5) A védetté nyilvánítás célja az 1898-99-ben Lechner Ödön tervei szerint épült szecessziós stílusú lakóépület városképi építészeti és belsőépítészeti értékeinek megőrzése.		4987, 4987/A/1-24, 4987/A/1-24	650244	237223
16095	11213	Budapest	Budapest 11	Kőérberki	Kőérberki dűlő	Középkori templom és temető			általános műemléki védelem	védett műemlék	III.	21/2004. (X. 12.) NKÖM, 42/2013. (VIII. 9.) BM			314/155		
16151	11580	Budapest	Budapest 11	Szentimre város	Somló út 32-40., Villányi út 29-43.	Kertészeti Tanintézet arborétuma és épületei			Műemlék	kiemelten védett műemlék	I.	14/2005. (IV. 5.) NKÖM			4938, 5094		
16178	11712	Budapest	Budapest 11	Kelenföld	Bukarest utca	Autóbusz-pályaudvar	Félix Viktor	1963.	Műemlék	védett műemlék	II.	32/2005. (XII. 22.) NKÖM	11. § (1) Műemlékké nyilvánítom a Budapest XI. kerület, Bukarest utca, 4367/40 helyrajzi számú ingatlan. (2) Műemléki környezetet nem jelölök ki. (3) Az örökségvédelmi bírság megállapításának alapjául szolgáló érték szempontjából a műemléket II. kategóriába sorolom. (4) A védetté nyilvánítás célja az 1963-ban Félix Viktor tervei szerint épült modern autóbusz-pályaudvar építészeti értékeinek és az utca beépítésének megőrzése.		4367/40	649429	236669
16274	12355	Budapest	Budapest 11	Gellérthegy	Gombocz Zoltán utca 13.	Horváth-villa és kertje	Árkay Bertalan	1931.	Műemlék	védett műemlék	II.	9/2009. (III. 6.) OKM	72. § (1) Műemlékké nyilvánítom a Budapest XI. kerület, Gombocz Zoltán u. 13. szám alatti, 5159 helyrajzi számú ingatlan. (2) Műemléki környezetnek az 5142, 5152/2, 5154/1, 5158, 5160 helyrajzi számú ingatlanokat, valamint az 5139 helyrajzi számú közterület fenti ingatlanok által határolt szakaszát jelölöm ki. (3) Az örökségvédelmi bírság megállapításának alapjául szolgáló érték szempontjából a műemléket II. kategóriába sorolom. (4) A védetté nyilvánítás célja az Árkay Bertalan tervei szerint 1931-ben épült modern stílusú villaépület építészeti, iparművészeti értékeinek és kertjének megőrzése.		5159		
16329	12290	Budapest	Budapest 11	Kelenföld	Etele tér 5-7., Vasút utca 1/a.	Kelenföldi Pályaudvar	ismeretlen	1884.	Műemlék	kiemelten védett műemlék	I.	53/2011. (VIII. 25.) NEFMI	55. § (1) Műemlékké nyilvánítom a Budapest XI. kerület, Etele tér 5-7. szám alatti, 2854/30 helyrajzi számú ingatlanon álló, Kelenföldi pályaudvar felvételi épületét és forgalomirányító központját, valamint a Vasút utca 1/a. szám alatti vasutas lakóházat. (2) Műemléki környezetnek a 2854/30 helyrajzi számú ingatlan fennmaradó területét jelölöm ki.(3) Az örökségvédelmi bírság megállapításának alapjául szolgáló érték szempontjából a műemléket I. kategóriába sorolom.(4) A védetté nyilvánítás célja a Kelenföldi pályaudvar 1884-ben, historizáló stílusban épült felvételi épülete és vasutas lakóháza, valamint a Steffler Imre tervei szerint, 1983-ban, modern stílusban épült forgalomirányító központ építészeti értékeinek megőrzése.		2854/32		
16364	18754	Budapest	Budapest 11	Gellérthegy	Orlay utca 5-7.	Szent Gellért Szálló és Fürdő fűtőháza és a dolgozók lakóháza együttese			Műemlék	védett műemlék	II.	42/2013. (VIII. 9.) BM			5471, 5482		

javaslattevő	kerületrés	cím	helyrajzi szám	megnevezés	tervező	építés éve	védelem
2022 Szentimrévórosért Mozgalom	Szentimrévóros	Ábel Jenő utca 19.	4673				helyi egyedi védelem
2022 Szentimrévórosért Mozgalom	Szentimrévóros	Ábel Jenő utca 21.	4672			1945 előtt	helyi egyedi védelem
2022 örökségvédelmi vizsgálat	Szentimrévóros	Ábel Jenő utca 22.	4644			1945 előtt	helyi egyedi védelem
2022 Szentimrévórosért Mozgalom / 2022 lakosság	Szentimrévóros	Ábel Jenő utca 23.	4671			1945 előtt	helyi egyedi védelem
2022 Gellérthegyvédő Egyesület / 2022 Szentimrévórosért Mozgalom	Szentimrévóros	Ábel Jenő utca 4/A	4660/3		Ligeti Pál	1936	helyi egyedi védelem
2022 örökségvédelmi vizsgálat / 2022 Gellérthegyvédő Egyesület / 2022 Szentimrévórosért Mozgalom	Szentimrévóros	Ábel Jenő utca 6.	4661	Belohorszky-ház	Szentgyörgyi József	1935	helyi egyedi védelem
2022 örökségvédelmi vizsgálat	Szentimrévóros	Ábel Jenő utca 9.	4678			1945 előtt	helyi egyedi védelem
2022 örökségvédelmi vizsgálat	Kelenföld	Aga utca 1-3.=Laufenauer utca 11b	4570/1	volt ciszterci rendház, iskola		1945 előtt	helyi egyedi védelem
2022 lakosság	Kelenvölgy	Alabástrom utca 14.	44146				helyi egyedi védelem
2022 Kelenvölgyi Polgárok Köre	Kelenvölgy	Alabástrom utca 18.	44148	egykori Kelen Mozi épülete			helyi egyedi védelem
2022 lakosság	Kelenvölgy	Alabástrom utca 28.	44205				helyi egyedi védelem
2022 Kelenvölgyi Polgárok Köre	Kelenvölgy	Alabástrom utca 3.	44401	Medgyaszay házak			helyi egyedi védelem
2022 lakosság	Kelenvölgy	Alabástrom utca 41.	44224/1				helyi egyedi védelem
2022 lakosság	Kelenvölgy	Alabástrom utca 47-49.	44215, 44214				helyi egyedi védelem
2022 Kelenvölgyi Polgárok Köre / 2022 lakosság	Kelenvölgy	Alabástrom utca 5.	33398				
2022 örökségvédelmi vizsgálat / 2022 Kelenvölgyi Polgárok Köre	Kelenvölgy	Alabástrom utca 5.	44398	lakóépület		1945 előtt	helyi egyedi védelem
2022 Kelenvölgyi Polgárok Köre	Kelenvölgy	Alabástrom utca 9.	44396	KPK Székház			helyi egyedi védelem
2022 Szentimrévórosért Mozgalom	Szentimrévóros	Alsóhegy utca 38.	4893/6				helyi egyedi védelem
2022 örökségvédelmi vizsgálat / 2022 Szentimrévórosért Mozgalom	Szentimrévóros	Alsóhegy utca 40.	4893/5				helyi egyedi védelem
2022 örökségvédelmi vizsgálat / 2013	Szentimrévóros	Alsóhegy utca 44.	4893/3	lakóépület		1938	helyi egyedi védelem
2022 Szentimrévórosért Mozgalom / 2013	Szentimrévóros	Badacsonyi utca 14.	4480/1			1945 előtt	helyi egyedi védelem
2022 lakosság	Szentimrévóros	Badacsonyi utca 15/B.	4648/2	lakóház		1945 előtt	helyi egyedi védelem
2022 Gellérthegyvédő Egyesület / 2022 Szentimrévórosért Mozgalom	Szentimrévóros	Badacsonyi utca 16.	4480/5	Sági-ház	Ligeti Pál	1936	helyi egyedi védelem
2022 örökségvédelmi vizsgálat / 2022 Szentimrévórosért Mozgalom	Szentimrévóros	Badacsonyi utca 17.	4635			1945 előtt	helyi egyedi védelem
2022 örökségvédelmi vizsgálat / 2022 Szentimrévórosért Mozgalom	Szentimrévóros	Badacsonyi utca 24.	4485			1945 előtt	helyi egyedi védelem
2022 örökségvédelmi vizsgálat / 2022 Szentimrévórosért Mozgalom / 2022 lakosság	Szentimrévóros	Badacsonyi utca 7.	4655/1				helyi egyedi védelem
2022 örökségvédelmi vizsgálat / 2022 Gellérthegyvédő Egyesület	Gellérthegy	Bakator utca 1.	5119/14	Szepesi nyaraló	Koitsny József	1918	helyi egyedi védelem
2022 Gellérthegyvédő Egyesület	Gellérthegy	Balogh Tihámér utca 7.	5088	favázás épület, Ipolyi-Keller villa	Bálint Zoltán, Jámbor Lajos		helyi egyedi védelem
2022 örökségvédelmi vizsgálat	Kelenföld	Bártfai utca 30.	3560			1935 előtt	helyi egyedi védelem
2022 lakosság	Lágymányos	Bartók Béla út 14.	5507	Szirch-bérház	Bartunek Ferenc, Vágó László	1899	helyi egyedi védelem
2022 örökségvédelmi vizsgálat / 2022 lakosság	Kelenföld	Bartók Béla út 141-147.	3340/14	Bethlen Gábor Általános Iskola és Gimnázium		1954 és előtte	helyi egyedi védelem
2022 lakosság	Szentimrévóros	Bartók Béla út 21.	5039	Strasser-bérház	Strasser Zoltán	1907-8	helyi egyedi védelem
2022 lakosság	Kelenvölgy	Bazsalikom utca 24.	44383	Posta épület			helyi egyedi védelem
2022 lakosság	Kelenvölgy	Bazsalikom utca 4.	44352	régi fagyizó			helyi egyedi védelem
2022 örökségvédelmi vizsgálat	Lágymányos	Bercsényi utca 10.	4995/1			1945 előtt	helyi területi védelem
2022 örökségvédelmi vizsgálat	Lágymányos	Bercsényi utca 12.	4230			1945 előtt	helyi területi védelem
2022 örökségvédelmi vizsgálat	Lágymányos	Bercsényi utca 2.	4998			1945 előtt	helyi területi védelem
2013 főépítész	Szentimrévóros	Bercsényi utca 21.	4275/21	Simplon udvar lakóépület együttes	Lukács István, Vikár András, Turányi Gábor, Turányi Bence	2010	helyi egyedi védelem
2022 örökségvédelmi vizsgálat	Lágymányos	Bercsényi utca 3.	4989			1945 előtt	
2022 örökségvédelmi vizsgálat	Lágymányos	Bercsényi utca 4.	4997			1945 előtt	helyi területi védelem

javaslattevő	kerületrés	cím	helyrajzi szám	megnevezés	tervező	építés éve	védelem
2022 örökségvédelmi vizsgálat	Lágymányos	Bercsényi utca 5.	4990			1945 előtt	
2022 örökségvédelmi vizsgálat	Lágymányos	Bercsényi utca 6.	4996			1945 előtt	helyi területi védelem
2022 örökségvédelmi vizsgálat	Lágymányos	Bercsényi utca 7.	4991			1945 előtt	
2022 örökségvédelmi vizsgálat	Lágymányos	Bercsényi utca 8.	4995/2			1945 előtt	helyi területi védelem
2022 örökségvédelmi vizsgálat	Lágymányos	Bercsényi utca 9.	4993			1945 előtt	
2022 örökségvédelmi vizsgálat	Sasad	Bereck utca 25.	2513/22	lakóépület		1933	helyi egyedi védelem
2013 Gellérthegyvédő Egyesület	Sasad	Beregszász köz 4.	2535/25	lakóépület	Révész Zoltán	1933	helyi egyedi védelem
2013 főépítész	Sasad	Beregszász út 4a-b.	1993/2	Lakóépületek	Basa Péter, Fernezezyi Gergely, Reisz Ádám	2011	helyi egyedi védelem
2022 örökségvédelmi vizsgálat	Lágymányos	Bertalan Lajos utca 13.	5031/6	társasház		1945 előtt	fővárosi területi védelem kiterjesztése
2022 örökségvédelmi vizsgálat	Lágymányos	Bertalan Lajos utca 15.	5031/5	társasház	Mikle Károly	1939-40	fővárosi területi védelem kiterjesztése
2022 örökségvédelmi vizsgálat	Lágymányos	Bertalan Lajos utca 17.	5031/4	társasház	Mikle Károly	1941-42	fővárosi területi védelem kiterjesztése
2022 örökségvédelmi vizsgálat	Lágymányos	Bertalan Lajos utca 19.	5031/3	társasház	Mikle Károly	1939	fővárosi területi védelem kiterjesztése
2022 örökségvédelmi vizsgálat	Lágymányos	Bertalan Lajos utca 26.	5000	Jobbágyi Béla bérháza	Bach János	1913	helyi egyedi védelem
2022 Szentimrevárosért Mozgalom	Szentimreváros	Bocskai út 31.	4491/2	Lenke-udvar	Martonosi-Bernáth Lajos	1935-36	helyi egyedi védelem
2022 Szentimrevárosért Mozgalom	Szentimreváros	Bocskai út 33.	4491/4	pingvin neonreklám			helyi egyedi védelem
2022 Szentimrevárosért Mozgalom	Szentimreváros	Bocskai út 35.	4491/14				helyi egyedi védelem
2022 örökségvédelmi vizsgálat / 2022 Szentimrevárosért Mozgalom	Szentimreváros	Bocskai út 37.	4491/20	zsinagóga	Novák Ede, Hámor (Hamburger) István	1936	helyi egyedi védelem
2022 örökségvédelmi vizsgálat / 2022 Szentimrevárosért Mozgalom / 2013 Gellérthegyvédő Egyesület	Szentimreváros	Bocskai út 39-41.	4491/22	korábbi Statisztikai Hivatal, ma Önkormányzat	Frank Ágoston, Goszleth Lajos	1941-42	helyi egyedi védelem
2013 Gellérthegyvédő Egyesület	Kelenföld	Bocskai út 42.	4496/1	„Hunyadi-udvar” Lakóépület	Martsekényi Imre	1941	helyi egyedi védelem
2022 Szentimrevárosért Mozgalom / 2013 Gellérthegyvédő Egyesület	Szentimreváros	Bocskai út 43-45.	4489	Lenke-udvar	Műnich Aladár	1927	helyi egyedi védelem
2013 főépítész	Kelenföld	Budafoki út 103-105.	4032/1	Westel Irodaház	Brjeska Gábor, Balogh Ferenc, Havilla László		helyi egyedi védelem
2022 lakosság	Kelenföld	Budafoki út 107.	4025/8	Galambóc utcai lakóházak		1890-1900	helyi területi védelem
2022 örökségvédelmi vizsgálat	Kelenföld	Budafoki út 109.	4025/10			1935 előtt	helyi egyedi védelem
2022 örökségvédelmi vizsgálat	Lágymányos	Budafoki út 3.	5501	Hauszmann Alajos bérháza	Hauszmann Alajos	1902-3	helyi egyedi védelem
2022 örökségvédelmi vizsgálat	Lágymányos	Budafoki út 5.	5502	Maloschik Antal bérháza	Höfler József	1902-3	helyi egyedi védelem
2022 örökségvédelmi vizsgálat / 2022 lakosság	Kelenföld	Budafoki út 70.	4011/4	Röck István Gépgyár			Helyi területi védelem / helyi egyedi védelem
2022 örökségvédelmi vizsgálat	Kelenföld	Budafoki út 72.	4008/2			1935 előtt	helyi egyedi védelem
2022 örökségvédelmi vizsgálat	Kelenföld	Budaörsi út	2855/7	Vízmű épület		1981 előtt	helyi egyedi védelem
2022 örökségvédelmi vizsgálat	Gazdagrét	Budaörsi út 141.	1980/16	Nemzeti Élelmiszerlánc-biztonsági Hivatal Növény-, Talaj- és Agrárkörnyezet-védelmi Igazgatóság	Tiry György	1970-74	helyi egyedi védelem
2022 örökségvédelmi vizsgálat	Szentimreváros	Csetneky utca 10.	4739			1945 előtt	helyi egyedi védelem
2022 örökségvédelmi vizsgálat / 2022 lakosság	Szentimreváros	Csetneky utca 8.	4738			1945 előtt	helyi egyedi védelem
2022 örökségvédelmi vizsgálat	Kelenföld	Csurgói út 27.	2966			1935 előtt	helyi egyedi védelem
2022 lakosság	Kelenvölgy	Dália utca 18.	44356				helyi egyedi védelem
2022 lakosság	Kelenvölgy	Dália utca 2.b	44367	Paplak melletti romos épület			helyi egyedi védelem
2022 lakosság	Kelenvölgy	Dália utca 4.	44366	Katolikus plébánia épülete			helyi egyedi védelem
2022 lakosság	Kelenvölgy	Dália utca 5.	44701				helyi egyedi védelem
2022 lakosság	Kelenvölgy	Dália utca 6.	44365				helyi egyedi védelem
2022 örökségvédelmi vizsgálat	Szentimreváros	Dávid Ferenc utca 3.	4476/5			1945 előtt	helyi egyedi védelem
2022 Szentimrevárosért Mozgalom	Szentimreváros	Diószegi út 51.	4669	óvoda és bölcsőde			helyi egyedi védelem
2022 örökségvédelmi vizsgálat / 2022 lakosság	Szentimreváros	Diószegi út 57. = Ábel Jenő utca 25.	4670	lakóház		1927	helyi egyedi védelem
2022 Szentimrevárosért Mozgalom	Szentimreváros	Diószegi út 60/A	4624/3			1945 előtt	helyi egyedi védelem

javaslattevő	kerületrés	cím	helyrajzi szám	megnevezés	tervező	építés éve	védelem
2022 Kelenvölgyi Polgárok Köre / 2022 lakosság	Kelenvölgy	Duránci utca 12.	44408				helyi egyedi védelem
2022 lakosság	Kelenvölgy	Duránci utca 23./A	44083				helyi egyedi védelem
2022 lakosság	Kelenvölgy	Duránci utca 23/B.	44082				helyi egyedi védelem
2022 örökségvédelmi vizsgálat / 2022 lakosság	Kelenvölgy	Duránci utca 25.	44081	lakóépület		1945 előtt	helyi egyedi védelem
2022 lakosság	Kelenvölgy	Duránci utca 26.	44415				helyi egyedi védelem
2022 Kelenvölgyi Polgárok Köre	Kelenvölgy	Duránci utca 31.	44078				helyi egyedi védelem
2022 lakosság	Kelenvölgy	Duránci utca 32.	44419				helyi egyedi védelem
2022 lakosság	Kelenvölgy	Duránci utca 33.	44077				helyi egyedi védelem
2022 lakosság	Kelenvölgy	Duránci utca 38.	44422				helyi egyedi védelem
2022 lakosság	Kelenvölgy	Duránci utca 9.	44402/2				helyi egyedi védelem
2022 örökségvédelmi vizsgálat	Kelenföld	Écsedi utca 4.	3664			1935 előtt	helyi egyedi védelem
2022 Szentimrevárosért Mozgalom	Szentimreváros	Edömér utca 4.	4491/8				helyi egyedi védelem
2022 Szentimrevárosért Mozgalom	Szentimreváros	Edömér utca 6.	4491/9				helyi egyedi védelem
2022 örökségvédelmi vizsgálat	Lágymányos	Égry József utca 1.	4110	BME G épület	Kleineisel János	1950-52	fővárosi egyedi védelem
2022 örökségvédelmi vizsgálat	Lágymányos	Égry József utca 2-22.	4107/24	BME V épület	Pretsch János	1954-61	fővárosi egyedi védelem
2022 örökségvédelmi vizsgálat / 2022 Szentimrevárosért Mozgalom	Szentimreváros	Elek utca 13.	4729/3			1945 előtt	helyi egyedi védelem
2022 örökségvédelmi vizsgálat / 2022 Gellérthegyvédő Egyesület / 2022 Szentimrevárosért Mozgalom / 2013 Gellérthegyvédő Egyesület	Szentimreváros	Elek utca 14.	4720		Medgyaszay István	1910	helyi egyedi védelem
2022 örökségvédelmi vizsgálat / 2022 Szentimrevárosért Mozgalom	Szentimreváros	Elek utca 16.	4721			1945 előtt	helyi egyedi védelem
2022 Szentimrevárosért Mozgalom	Szentimreváros	Elek utca 18.	4722			1945 előtt	helyi egyedi védelem
2022 Szentimrevárosért Mozgalom	Szentimreváros	Elek utca 20.	4723			1945 előtt	helyi egyedi védelem
2022 Szentimrevárosért Mozgalom	Szentimreváros	Elek utca 28.	4727/1			1945 előtt	helyi egyedi védelem
2022 örökségvédelmi vizsgálat / 2022 Szentimrevárosért Mozgalom	Szentimreváros	Elek utca 3/B = Csetneky utca 1.	4754/2			1945 előtt	helyi egyedi védelem
2022 örökségvédelmi vizsgálat / 2022 Szentimrevárosért Mozgalom	Szentimreváros	Elek utca 4.	4715			1945 előtt	helyi egyedi védelem
2022 örökségvédelmi vizsgálat / 2022 Gellérthegyvédő Egyesület	Szentimreváros	Elek utca 9/A	4732			1945 előtt	helyi egyedi védelem
2022 Gellérthegyvédő Egyesület	Szentimreváros	Elek utca 9/B	4731			1945 előtt	helyi egyedi védelem
2013	Albertfalva	Építész utca 8. = Inga utca	43780/7	egykori albertfalvai repülőgépgyár csarnoka		1945 előtt	helyi egyedi védelem
2022 lakosság	Szentimreváros	Eszék utca	4398	keramit burkolat		1920-as évek	helyi egyedi védelem
2022 Szentimrevárosért Mozgalom	Szentimreváros	Eszék utca 10.	4393/4		Fábián Gáspár	1933	helyi egyedi védelem
2022 Szentimrevárosért Mozgalom	Szentimreváros	Eszék utca 12.	4393/5				helyi egyedi védelem
2022 Szentimrevárosért Mozgalom	Szentimreváros	Eszék utca 13-15.	4401	Turán-udvar	Rainer Károly	1929	helyi egyedi védelem
			4394/1				
2022 Szentimrevárosért Mozgalom	Szentimreváros	Eszék utca 14.	4394/2				helyi egyedi védelem
2022 Szentimrevárosért Mozgalom	Szentimreváros	Eszék utca 18.	4396		Beutum János	1932	helyi egyedi védelem
2022 Szentimrevárosért Mozgalom	Szentimreváros	Eszék utca 2.	4388/1				helyi egyedi védelem
2022 Szentimrevárosért Mozgalom	Szentimreváros	Eszék utca 20.	4397/1				helyi egyedi védelem
2022 Szentimrevárosért Mozgalom	Szentimreváros	Eszék utca 3.	4407	Goldzicher-ház	Barát Béla, Novák Ede		helyi egyedi védelem
2022 Szentimrevárosért Mozgalom	Szentimreváros	Eszék utca 5.	4406				helyi egyedi védelem
2022 Szentimrevárosért Mozgalom	Szentimreváros	Eszék utca 7.	4405				helyi egyedi védelem
			4393/1				
			4393/2				
2022 Szentimrevárosért Mozgalom	Szentimreváros	Eszék utca 8.	4393/3				helyi egyedi védelem
2022 Szentimrevárosért Mozgalom	Szentimreváros	Eszék utca 9-11.	4403				helyi egyedi védelem
2022 örökségvédelmi vizsgálat / 2022 Városház Egyesület, Védegylet Egyesület / 2022 lakosság	Kelenföld	Etele út 53., 55.	3475/52, 57	Városház	Zilahy István, Bada József	1970-1979	helyi területi védelem
2022 lakosság	Péterhegy	Éva utca 40.	684/4				helyi egyedi védelem
2022 Szentimrevárosért Mozgalom	Szentimreváros	Fadrusz utca 14.	4397/2				helyi egyedi védelem
2022 Szentimrevárosért Mozgalom	Szentimreváros	Fadrusz utca 16.	4378				helyi egyedi védelem

javaslattevő	kerületrés	cím	helyrajzi szám	megnevezés	tervező	építés éve	védelem
2022 Szentimrevárosért Mozgalom	Szentimreváros	Fadrusz utca 2.	4461				helyi egyedi védelem
2022 Szentimrevárosért Mozgalom	Szentimreváros	Fadrusz utca 4.	4462				helyi egyedi védelem
2022 Szentimrevárosért Mozgalom	Szentimreváros	Fadrusz utca 8.	4451				helyi egyedi védelem
2022 Szentimrevárosért Mozgalom	Kelenföld	Fadrusz utca 18.	4368/1				helyi egyedi védelem
2022 lakosság	Kelenföld	Fehérvári út 120.	3830/4	Kábel- és Műanyaggyár / VSZM Kft.			helyi egyedi védelem
2022 örökségvédelmi vizsgálat	Kelenföld	Fehérvári út 130=Galvani út 1.	3823/6	Volt Vasipari Kutatóintézet	Szendrői Jenő, Lauber László	1950	helyi egyedi védelem
2022 lakosság	Kelenföld	Fehérvári út 132-144.	3823/6	egykori Vasipari Kutatóintézet	Szendrői Jenő, Lauber László	1950	helyi egyedi védelem
2022 örökségvédelmi vizsgálat	Lágymányos	Fehérvári út 38/A	4158/64			1945 előtt	helyi egyedi védelem
2022 örökségvédelmi vizsgálat	Kelenföld	Fejér Lipót utca 12.	3642			1935 előtt	helyi egyedi védelem
2022 örökségvédelmi vizsgálat	Kelenföld	Fejér Lipót utca 8.	3656			1908-10	helyi egyedi védelem
2022 örökségvédelmi vizsgálat	Albertfalva	Forgalmi utca 4-6., Fehérvári út 245-247.	43901	üzemi épület		1945 előtt	helyi egyedi védelem
2022 örökségvédelmi vizsgálat / 2022 Kelenvölgyi Polgárok Köre / 2022 lakosság	Kelenvölgy	Gépész utca 23. = Duránci utca 35.	44076	Református imaház és harangláb		1945 előtt	helyi egyedi védelem
2022 Kelenvölgyi Polgárok Köre	Kelenvölgy	Gépész utca 27.	44128	Fodor Ház			helyi egyedi védelem
2022 örökségvédelmi vizsgálat / 2022 Gellérthegyvédő Egyesület	Gellérthegy	Gombocz Zoltán utca 14.	5151		Szalai Sándor	1943	helyi egyedi védelem
2022 örökségvédelmi vizsgálat	Gellérthegy	Gombocz Zoltán utca 8/a	5154/2	lakóház	Sós Aladár	1935-36	helyi egyedi védelem
2022 Kelenvölgyi Polgárok Köre	Dobogó	Gyógyvíz utca	1039/1	San Lorenzo Kft. / Vargavas			helyi egyedi védelem
2013 Gellérthegyvédő Egyesület	Kelenföld	Győrök utca-Hamzsabégyi út-Takács Menyhért utca-Nagyszőlős utca által határolt terület	4568/41-53, 67-91	Sorház	Münnich Aladár	1933-34	helyi területi védelem
2022 örökségvédelmi vizsgálat	Sasad	Haraszt utca 13.	2562/5	lakóépület		1900-as évek	helyi egyedi védelem
2022 örökségvédelmi vizsgálat / 2013 Gellérthegyvédő Egyesület	Sashegy	Hegyalja út 86-88.	2728/7-8	Lakóépület	Szontagh E. Pál	1933	helyi egyedi védelem
2022 Gellérthegyvédő Egyesület	Szentimreváros	Himfy utca 10.	4965/2				helyi egyedi védelem
2022 Gellérthegyvédő Egyesület / 2022 Szentimrevárosért Mozgalom	Szentimreváros	Himfy utca 3.	4963/2				helyi egyedi védelem
2022 Gellérthegyvédő Egyesület / 2022 Szentimrevárosért Mozgalom	Szentimreváros	Himfy utca 8.	4965/1				helyi egyedi védelem
2022 lakosság	Kelenvölgy	Hunyadi János út 18.	44610/5				helyi egyedi védelem
2022 lakosság	Kelenvölgy	Hunyadi János út 2.	43587/14				helyi egyedi védelem
2022 lakosság	Kelenvölgy	Hunyadi Mátyás út 29.	44820	Téglagyári épület			helyi egyedi védelem
2022 Kelenvölgyi Polgárok Köre	Kelenvölgy	Hunyadi Mátyás út 30.	44577/1	Petneházi ház			helyi egyedi védelem
2022 lakosság	Kelenvölgy	Hunyadi Mátyás út 75/B.	44635/3				helyi egyedi védelem
2022 lakosság	Kelenvölgy	Husáng utca 17.	44307				helyi egyedi védelem
2022 lakosság	Kelenvölgy	Husáng utca 18.	44298				helyi egyedi védelem
2022 örökségvédelmi vizsgálat	Kelenföld	Ibrahim utca 13.	4568/37			1934	helyi egyedi védelem
2022 örökségvédelmi vizsgálat	Gellérthegy	Iglói utca 11.	5277	Szarka-ház	Jellinek Kálmán	1943-44	helyi egyedi védelem
2013 főépítész	Infopark	Irinyi József utca 4-20.	4107/51	Science Park	Nagy Iván, Cságoly Ferenc	2002	helyi egyedi védelem
2022 örökségvédelmi vizsgálat / 2022 lakosság	Lágymányos	Karinthy Frigyes út 2.	4252			1896	fővárosi területi védelem kiterjesztése/ helyi egyedi védelem
2022 örökségvédelmi vizsgálat	Lágymányos	Karinthy Frigyes út 3.				1945 előtt	fővárosi területi védelem kiterjesztése
2022 örökségvédelmi vizsgálat	Lágymányos	Karinthy Frigyes út 4.	4253			1914	fővárosi területi védelem kiterjesztése
2022 örökségvédelmi vizsgálat	Lágymányos	Karinthy Frigyes út 5.	4261			1935 előtt	fővárosi területi védelem kiterjesztése
2022 örökségvédelmi vizsgálat	Lágymányos	Karinthy Frigyes út 7.	4260			1912	fővárosi területi védelem kiterjesztése
2022 örökségvédelmi vizsgálat / 2022 lakosság	Lágymányos	Karinthy Frigyes út 9.	4259	lakóház		1943?	fővárosi területi védelem kiterjesztése/ helyi egyedi védelem
2022 örökségvédelmi vizsgálat	Kelenföld	Károli Gáspár tér 8.	4368/21			1933	helyi egyedi védelem
2022 örökségvédelmi vizsgálat	Kelenföld	Károli Gáspár tér 9.	4368/22			1935 előtt	helyi egyedi védelem
2022 Kelenvölgyi Polgárok Köre	Kelenvölgy	Kecskeméti József utca 11-13.	44397/1	Óvoda			helyi egyedi védelem

javaslattevő	kerületrés	cím	helyrajzi szám	megnevezés	tervező	építés éve	védelem
2022 Kelenvölgyi Polgárok Köre	Kelenvölgy	Kecskeméti József utca 16.	44696	iskola			helyi egyedi védelem
2022 örökségvédelmi vizsgálat / 2022 Kelenvölgyi Polgárok Köre	Kelenvölgy	Kecskeméti József utca 20.	44714	Kelenvölgyi Szentháromság Templom	Weichinger Károly	1931	helyi egyedi védelem
2022 lakosság	Kelenvölgy	Kecskeméti József utca 7.	44391/4	lakóház			helyi egyedi védelem
2022 örökségvédelmi vizsgálat / 2022 Gellérthegyvédő Egyesület	Gellérthegy	Kelenhegyi út 21. = Minerva utca 6/B	5448/1			1935 előtt	helyi egyedi védelem
2022 örökségvédelmi vizsgálat / 2022 Gellérthegyvédő Egyesület	Gellérthegy	Kelenhegyi út 23. = Minerva utca 8.	5447	Szesztay-villa	Palóczy Antal	1923-24	helyi egyedi védelem
2022 Gellérthegyvédő Egyesület	Gellérthegy	Kelenhegyi út 24-26.	5062	Park Otthon bérvilla	Sailer István		helyi egyedi védelem
2022 örökségvédelmi vizsgálat / 2022 Gellérthegyvédő Egyesület	Gellérthegy	Kelenhegyi út 25. = Minerva utca 12.	5445	Schätz-villa	Medek Tibor	1913-14	helyi egyedi védelem
2022 örökségvédelmi vizsgálat / 2022 Gellérthegyvédő Egyesület	Gellérthegy	Kelenhegyi út 27.	5444	Pick-villa, egykori német nagykövetségi rezidencia	Pogány Móric	1935-37	helyi egyedi védelem
2022 Gellérthegyvédő Egyesület	Gellérthegy	Kelenhegyi út 33.	5443	Zsigmondy emléktábla			helyi egyedi védelem
Szentimrevárosért Mozgalom	Gellérthegy	= Somló út 1.	5375/3				helyi egyedi védelem
2022 örökségvédelmi vizsgálat	Gellérthegy	Kelenhegyi út 39 = Rezeda utca 1.	5436	Hecht-villa	Benes Imre	1903	helyi egyedi védelem
2022 örökségvédelmi vizsgálat / 2022 Szentimrevárosért Mozgalom	Gellérthegy	Kelenhegyi út 41.	5397/1		Lakos Vilmos?	1926?	helyi egyedi védelem
2022 örökségvédelmi vizsgálat	Gellérthegy	Kelenhegyi út 63. = Számadó utca 4.	5288	Gáthy-ház	Farkas László	1940-41	helyi egyedi védelem
2022 örökségvédelmi vizsgálat	Gellérthegy	Kelenhegyi út 8.	5473	Deme-ház	Ránits József	1891-92	helyi egyedi védelem
2022 örökségvédelmi vizsgálat	Dobogó	Keserűvíz utca		keserűvíztelep megmaradt épülete		19. század vége	helyi egyedi védelem
2022 örökségvédelmi vizsgálat	Dobogó	Keserűvíz utca		keserűvíztelep megmaradt épülete		19. század vége	helyi egyedi védelem
2022 Kelenvölgyi Polgárok Köre	Dobogó	Keserűvíz utca vége	1056	Egykori sóbepárló			helyi egyedi védelem
2022 Gellérthegyvédő Egyesület	Szentimreváros	Késmárki utca 6. = Köbölkút utca 28-30.	4906				helyi egyedi védelem
2022 örökségvédelmi vizsgálat	Kelenföld	Kovácsna utca 8.,9.,10.,11.,12.	3516/5,4,18,46,17			1935 előtt	helyi területi védelem
2022 örökségvédelmi vizsgálat / 2022 Szentimrevárosért Mozgalom	Szentimreváros	Köbölkút utca 29.	4914/2	iskola		1951	helyi egyedi védelem
2022 lakosság	Kelenföld	Kököröcsin utca 3.	4496/9	lakóház	Román Miklós	1936	helyi egyedi védelem
2022 lakosság	Kelenvölgy	Kővirág sor 65.	44608				helyi egyedi védelem
2022 örökségvédelmi vizsgálat	Kelenvölgy	Kővirág sor 69/a	44606	lakóépület		1945 előtt	helyi egyedi védelem
2022 örökségvédelmi vizsgálat	Lágymányos	Kruspér utca 10.	4119			1935 előtt	helyi egyedi védelem
2022 örökségvédelmi vizsgálat	Lágymányos	Kruspér utca 4.	4121			1910	helyi egyedi védelem
2022 örökségvédelmi vizsgálat	Lágymányos	Kruspér utca 6-8.	4120			1935 előtt	helyi egyedi védelem
2022 Kelenvölgyi Polgárok Köre	Kelenvölgy	Kubikos utca 15.	44755/1	Manzárdtetős ház			helyi egyedi védelem
2022 Kelenvölgyi Polgárok Köre	Kelenvölgy	Kubikos utca 22.	44767				helyi egyedi védelem
2022 örökségvédelmi vizsgálat	Lágymányos	Lágymányosi utca 16.	5015	Corvin-udvar társasház	Martonosi Baráth Lajos	1932	fővárosi területi védelem kiterjesztése
2022 örökségvédelmi vizsgálat	Lágymányos	Lágymányosi utca 20.	4123			1935 előtt	fővárosi területi védelem kiterjesztése
2022 örökségvédelmi vizsgálat / 2013 főépítész	Infopark	Magyar tudósok körútja 1.	4082/66	Magyar Szentek Temploma	Török Ferenc	1994-96	helyi egyedi védelem
2013 főépítész	Kelenföld	Major utca 69.	3257/15	Knorr-Bremze kutató-fejlesztő központ	Skardelli György		helyi egyedi védelem
2022 örökségvédelmi vizsgálat	Gellérthegy	Mányoki út 3.	5058/2	Wenckheim-villa	Hável Lipót?	1923-25	helyi egyedi védelem
2022 örökségvédelmi vizsgálat	Gellérthegy	Mányoki út 5.	5060	Strasser-villa	Kemény és Tisza?	1911-12	helyi egyedi védelem
2022 örökségvédelmi vizsgálat	Kelenvölgy	Mélykút utca 5.	45015	lakóépület		1945 előtt	helyi egyedi védelem
2022 Szentimrevárosért Mozgalom	Szentimreváros	Ménesi út 1.	5049				helyi egyedi védelem
2022 örökségvédelmi vizsgálat / 2022 Gellérthegyvédő Egyesület	Szentimreváros	Ménesi út 100.	4896/4			1935 előtt	helyi egyedi védelem
2022 örökségvédelmi vizsgálat / 2022 Gellérthegyvédő Egyesület / 2022 Szentimrevárosért Mozgalom	Szentimreváros	Ménesi út 104.	4894/3			1935	helyi egyedi védelem
2022 örökségvédelmi vizsgálat / 2022 Szentimrevárosért Mozgalom	Szentimreváros	Ménesi út 14.	4967			1935 előtt	helyi egyedi védelem

javaslattevő	kerületrészt	cím	helyrajzi szám	megnevezés	tervező	építés éve	védelem
2022 Gellérthegyvédő Egyesület	Gellérthegy	Ménesi út 15.	5070	Vámos-villa	Csapó Heim József, Faludi Jenő	1922-23	helyi egyedi védelem
2022 Szentimrevárosért Mozgalom	Szentimreváros	Ménesi út 2.	4975				helyi egyedi védelem
2022 örökségvédelmi vizsgálat / 2022 Szentimrevárosért Mozgalom	Gellérthegy	Ménesi út 21. = Somló lépcső 2.	5076	Saxlehner villa	Dvorák Ede	1908-9	helyi egyedi védelem
2022 örökségvédelmi vizsgálat / 2022 Gellérthegyvédő Egyesület / 2022 Szentimrevárosért Mozgalom	Szentimreváros	Ménesi út 3.	5050/1	Riviéra társasvilla	Műnich Aladár	1932	helyi egyedi védelem
2022 örökségvédelmi vizsgálat	Gellérthegy	Ménesi út 35. = Balogh Tihamér utca 9.	5089	Balogh-ház	Dudás Kálmán	1910-11	helyi egyedi védelem
2022 Szentimrevárosért Mozgalom	Szentimreváros	Ménesi út 36.	4940/10				helyi egyedi védelem
2022 Gellérthegyvédő Egyesület	Szentimreváros	Ménesi út 38.	4940/9	lakóépület és bölcsőde	Sós Aladár		helyi egyedi védelem
2022 Szentimrevárosért Mozgalom	Szentimreváros	Ménesi út 4.	4976				helyi egyedi védelem
2022 örökségvédelmi vizsgálat / 2022 Szentimrevárosért Mozgalom	Szentimreváros	Ménesi út 62.	4928/4				helyi egyedi védelem
2022 örökségvédelmi vizsgálat / 2022 Szentimrevárosért Mozgalom	Szentimreváros	Ménesi út 66.	4925/6				helyi egyedi védelem
2022 örökségvédelmi vizsgálat / 2022 Gellérthegyvédő Egyesület	Gellérthegy	Ménesi út 7. = Kelenhegyi lépcső 2.	5064	Szirch-villa	Gondos Imre	1912-13	helyi egyedi védelem
2022 örökségvédelmi vizsgálat / 2022 Gellérthegyvédő Egyesület	Gellérthegy	Ménesi út 71.	5137/4	Karinthy ház		1935 előtt	helyi egyedi védelem
2022 örökségvédelmi vizsgálat / 2022 Gellérthegyvédő Egyesület / 2022 Szentimrevárosért Mozgalom	Szentimreváros	Ménesi út 72.	4922/1			1935 előtt	helyi egyedi védelem
2022 örökségvédelmi vizsgálat / 2022 Gellérthegyvédő Egyesület / 2022 Szentimrevárosért Mozgalom	Szentimreváros	Ménesi út 74.	4918/3			1935 előtt	helyi egyedi védelem
2022 örökségvédelmi vizsgálat / 2022 Gellérthegyvédő Egyesület / 2022 Szentimrevárosért Mozgalom	Szentimreváros	Ménesi út 76.	4920/1	volt Rigófészek vendéglő		1935 előtt	helyi egyedi védelem
2022 örökségvédelmi vizsgálat / 2022 Gellérthegyvédő Egyesület	Gellérthegy	Ménesi út 9/A	5067/2			1938	helyi egyedi védelem
2022 örökségvédelmi vizsgálat	Sashegy	Meredek utca 12-18.	2668/258	Obszervatórium		1960-as ávek	helyi egyedi védelem
2022 örökségvédelmi vizsgálat / 2022 Gellérthegyvédő Egyesület / 2022 Szentimrevárosért Mozgalom	Szentimreváros	Mészöly utca 6-8.	5055	Jeney-bérház	Orth Ambrus, Somló Ervin	1909	helyi egyedi védelem
2022 örökségvédelmi vizsgálat	Órmező	Mikes Kelemen utca 3.	808/1	lakóépület		1912 előtt	helyi egyedi védelem
2022 örökségvédelmi vizsgálat	Órmező	Mikes Kelemen utca 39.a	828/7	lakóépület		1945 előtt	helyi egyedi védelem
2022 Gellérthegyvédő Egyesület	Gellérthegy	Minerva utca 1.	5423	Tarnai-villa	Benes Imre	1905	helyi egyedi védelem
2022 örökségvédelmi vizsgálat / 2022 Gellérthegyvédő Egyesület	Gellérthegy	Minerva utca 11/B.	5432/2	Schafarzik-nyaraló	Szabó János	1893	helyi egyedi védelem
2022 Gellérthegyvédő Egyesület	Gellérthegy	Minerva utca 15.	5435/3	Szőges-ház	Miskolczy László	1938-40	helyi egyedi védelem
2022 örökségvédelmi vizsgálat / 2022 Gellérthegyvédő Egyesület	Gellérthegy	Minerva utca 5.	5427	Machulp-villa	Machlup Károly	1913-14	helyi egyedi védelem
2022 Gellérthegyvédő Egyesület / 2022 lakosság	Gellérthegy	Minerva utca 6/b.	5448/1			1935 előtt	helyi egyedi védelem
2022 örökségvédelmi vizsgálat / 2022 Gellérthegyvédő Egyesület	Gellérthegy	Minerva utca 7.	5429/2	Klées-bérvilla	Baumhorn Lipót	1928-29	helyi egyedi védelem
2022 Szentimrevárosért Mozgalom	Szentimreváros	Móricz Zsigmond körtér 1.	4970				helyi egyedi védelem
2022 Szentimrevárosért Mozgalom	Szentimreváros	Móricz Zsigmond körtér 10.	4442/18		Gregersen Hugó	1934-35	helyi egyedi védelem
2022 Szentimrevárosért Mozgalom	Szentimreváros	Móricz Zsigmond körtér 11.	4442/14		Ginzler Hermann	1935	helyi egyedi védelem
2022 Szentimrevárosért Mozgalom	Szentimreváros	Móricz Zsigmond körtér 12.	4442/15		Ginzler Hermann	1935	helyi egyedi védelem
2022 Szentimrevárosért Mozgalom	Szentimreváros	Móricz Zsigmond körtér 13.	4442/16		Györgyi Dénes	1936	helyi egyedi védelem
2022 Szentimrevárosért Mozgalom	Szentimreváros	Móricz Zsigmond körtér 2.	4969				helyi egyedi védelem
2022 Szentimrevárosért Mozgalom / 2022 lakosság	Szentimreváros	Móricz Zsigmond körtér 3.	4966				helyi egyedi védelem
2022 Szentimrevárosért Mozgalom	Szentimreváros	Móricz Zsigmond körtér 4.	4965/3		Sós Aladár	1936	helyi egyedi védelem
2022 Szentimrevárosért Mozgalom	Szentimreváros	Móricz Zsigmond körtér 6.	4442/8		Belloni Nándor	1936	helyi egyedi védelem

javaslattevő	kerületrészt	cím	helyrajzi szám	megnevezés	tervező	építés éve	védelem
2022 Szentimrevárosért Mozgalom	Szentimreváros	Móricz Zsigmond körtér 7.	4442/9		Wühl Géza	1935	helyi egyedi védelem
2022 Szentimrevárosért Mozgalom	Szentimreváros	Móricz Zsigmond körtér 8.	4442/10		Belloni Nándor	1935	helyi egyedi védelem
2022 Szentimrevárosért Mozgalom	Szentimreváros	Móricz Zsigmond körtér 9.	4442/17		Gregersen Hugó	1934-35	helyi egyedi védelem
2022 örökségvédelmi vizsgálat	Sashegy	Muskotály utca 1b	2731/7	lakóépület		1933	helyi egyedi védelem
2022 lakosság	Kelenföld	Nándorfejérvári út 42.	3835/3	logisztikai csarnok			helyi egyedi védelem
2013 főépítész	Infopark	Neumann János u. 1.	4082/21	Infopark Kutatóközpont	Szász László, Hajnády Erzsébet		helyi egyedi védelem
2022 örökségvédelmi vizsgálat	Lágymányos	Október huszonharmadika utca 1. = Fehérvári út 24.	4158/45	bérbház	Medgyaszay István	1928-30	műemléki védelem
2022 örökségvédelmi vizsgálat	Gellérthegy	Otthon utca 30.	4859	lakóépület		1935 előtt	helyi egyedi védelem
2022 Kelenvölgyi Polgárok Köre	Kelenvölgy	Péterhegyi út 50. előtt	737/4	309. sz. határkő			helyi egyedi védelem
2022 örökségvédelmi vizsgálat / 2022 Kelenvölgyi Polgárok Köre	Péterhegy	Péterhegyi út 67.	613/2	Szent Szabina kápolna és kő kereszt		1934	helyi egyedi védelem
2022 lakosság	Kelenvölgy	Péterhegyi út 78. = Torma utca 30	44218				helyi egyedi védelem
2022 örökségvédelmi vizsgálat	Kelenföld	Petzvál József utca 1/A = Sárbogárdi út 3.	3687/1			1935 előtt	helyi egyedi védelem
2022 örökségvédelmi vizsgálat	Kelenföld	Petzvál József utca 21. = Bártfai utca 7.	3699			1935 előtt	helyi egyedi védelem
2022 Gellérthegyvédő Egyesület	Gellérthegy	Pipacs utca 3.	5424/2	Bayer Krucsay villa	Padányi Gulyás Jenő	1937-39	helyi egyedi védelem
2022 lakosság	Kelenföld	Prielle Kornélia u. 4.	3903/6	egykori kismotor és gépgyár			helyi egyedi védelem
2022 örökségvédelmi vizsgálat	Sashegy	Radvány utca 13.	2724/3	lakóépület		1930-as évek	helyi egyedi védelem
2022 örökségvédelmi vizsgálat	Sashegy	Radvány utca 31.	2704	lakóépület		1933	helyi egyedi védelem
2022 örökségvédelmi vizsgálat	Sashegy	Radvány utca 33.	2701	lakóépület		1934	helyi egyedi védelem
2022 örökségvédelmi vizsgálat / 2013 Gellérthegyvédő Egyesület	Gellérthegy	Rezeda utca 3.	5435/2	Lakóépület	dr. Barát Béla, Novák Ede	1931-32	helyi egyedi védelem
2022 örökségvédelmi vizsgálat	Gellérthegy	Rezeda utca 6.	5399	Vízmű telep			helyi egyedi védelem
2022 örökségvédelmi vizsgálat / 2022 Kelenvölgyi Polgárok Köre	Kelenvölgy	Ringló utca 38.	45050/3	Sárkány villa	Reiber Károly	1925	helyi egyedi védelem
2022 örökségvédelmi vizsgálat	Kelenföld	Róf utca 2., 4., 6., 8., 10., 12., 14.	4585/9-14, 4585/25	Kultúra Házépítő és Ingatlanforgalmi Szövetkezet lakóházai		1945 előtt	helyi területi védelem
2022 örökségvédelmi vizsgálat	Sasad	Sasadi út 161. = Zajzon utca 24	2326/32	lakóépület		1910-es évek	helyi egyedi védelem
2022 örökségvédelmi vizsgálat	Sasad	Sasadi út 167.	2326/5	lakóépület		1910-es évek	helyi egyedi védelem
2022 Gellérthegyvédő Egyesület	Gellérthegy	Serleg utca 10/B	5103/1		Szontagh E. Pál	1935-36	helyi egyedi védelem
2022 örökségvédelmi vizsgálat	Gellérthegy	Serleg utca 11.	5115	Mitterdorfer-ház	Jakabffy Zoltán	1911	helyi egyedi védelem
2022 örökségvédelmi vizsgálat / 2022 Gellérthegyvédő Egyesület	Gellérthegy	Serleg utca 12. = Ménesi út 51.	5102/1 5102/2				helyi egyedi védelem
2022 örökségvédelmi vizsgálat / 2022 Gellérthegyvédő Egyesület	Gellérthegy	Serleg utca 13.	5116	Woracsek-ház	Jakabffy Zoltán	1911	helyi egyedi védelem
2022 örökségvédelmi vizsgálat / 2022 Gellérthegyvédő Egyesület	Gellérthegy	Serleg utca 15.	5117	Székács-villa	Schulek János	1912-15	helyi egyedi védelem
2022 örökségvédelmi vizsgálat / 2022 Gellérthegyvédő Egyesület	Gellérthegy	Serleg utca 3.	5111	Jakabffy-ház	Jakabffy Zoltán	1914-16	helyi területi védelem / helyi egyedi védelem
2022 örökségvédelmi vizsgálat / 2022 Gellérthegyvédő Egyesület	Gellérthegy	Serleg utca 4.	5106	Günther-villa	Löllbach Kálmán	1912-13	helyi területi védelem / helyi egyedi védelem
2022 örökségvédelmi vizsgálat / 2022 Gellérthegyvédő Egyesület	Gellérthegy	Serleg utca 5.	5112	Morlin-ház	Jakabffy Zoltán	1911-12	helyi területi védelem / helyi egyedi védelem
2022 Gellérthegyvédő Egyesület	Gellérthegy	Serleg utca 6.	5105			1939	helyi egyedi védelem
2022 örökségvédelmi vizsgálat / 2022 Gellérthegyvédő Egyesület	Gellérthegy	Serleg utca 7.	5113	Ráthonyi-ház	Dvoracsek József	1911-12	helyi területi védelem / helyi egyedi védelem
2022 örökségvédelmi vizsgálat / 2022 Gellérthegyvédő Egyesület	Gellérthegy	Serleg utca 8.	5104	Szegő-ház	Lechner Jenő? Óriás Zoltán?	1934?	helyi egyedi védelem
2022 örökségvédelmi vizsgálat	Gellérthegy	Serleg utca 9.	5114	Kováts-ház	Jakabffy Zoltán	1913-16	helyi egyedi védelem
2022 Kelenvölgyi Polgárok Köre	Kelenvölgy	Solt utca 1.?	43907/10?	bakterház			helyi egyedi védelem
2022 Kelenvölgyi Polgárok Köre	Kelenvölgy	Solt utca 25 előtt	43798	318. sz. határkő			helyi egyedi védelem
2022 Gellérthegyvédő Egyesület / 2013 Gellérthegyvédő Egyesület	Gellérthegy	Somló köz 6.	5363/1	Bátor-villa	Árkay Bertalan	1935-38	helyi egyedi védelem
2022 Gellérthegyvédő Egyesület	Gellérthegy	Somló köz lépcső	(5357)	lépcső			helyi egyedi védelem

javaslattevő	kerületrés	cím	helyrajzi szám	megnevezés	tervező	építés éve	védelem
2022 Gellérthegyvédő Egyesület	Gellérthegy	Somló lépcső	(5075)	lépcső			helyi egyedi védelem
2022 örökségvédelmi vizsgálat	Gellérthegy	Somló lépcső 4.	5077/2	Major-Lantos ház	Lantos Zoltán	1940	helyi egyedi védelem
2022 örökségvédelmi vizsgálat / 2022 Gellérthegyvédő Egyesület	Gellérthegy	Somló út 10.	5077/1		Árkay Bertalan	1892	helyi egyedi védelem
2022 örökségvédelmi vizsgálat / 2022 Gellérthegyvédő Egyesület	Gellérthegy	Somló út 14-16.	5080/2	kertészeti egyetem mikroorganizmusok gyűjtemény, volt Páli Szent Vince Irgalmas Nővérek képző és üdülőháza	Hofhauser Antal	1906-9	helyi egyedi védelem
2022 örökségvédelmi vizsgálat / 2022 Gellérthegyvédő Egyesület	Gellérthegy	Somló út 22.	5082/4	Tiszti lakóház	Wälder Gyula	1927	helyi egyedi védelem
2022 örökségvédelmi vizsgálat / 2022 Gellérthegyvédő Egyesület	Gellérthegy	Somló út 24.	5084	Erődi-Harrach villa	Korb Flóris	1909	helyi egyedi védelem
2022 örökségvédelmi vizsgálat	Gellérthegy	Somló út 25.	5347/4			1945 előtt	helyi egyedi védelem
2022 örökségvédelmi vizsgálat / 2022 Gellérthegyvédő Egyesület / 2022 lakosság	Gellérthegy	Somló út 26.	5085	Műteremház	Gerster Kálmán	1909	helyi egyedi védelem
2022 Gellérthegyvédő Egyesület	Gellérthegy	Somló út 44.	5110				helyi egyedi védelem
2022 örökségvédelmi vizsgálat	Gellérthegy	Somló út 48.	5119/7	Köpf-ház		1949	helyi egyedi védelem
2022 örökségvédelmi vizsgálat / 2022 Gellérthegyvédő Egyesület	Gellérthegy	Somló út 54.	5128		Lessner Manó	1928	helyi egyedi védelem
2022 Gellérthegyvédő Egyesület	Gellérthegy	Somló út 8.	5077/1		Árkay Bertalan	1892	helyi egyedi védelem
2022 lakosság	Gellérthegy	Somló út 9.	5367	Gáll-villa később kollégium	Balogh és Baráth	1910	helyi egyedi védelem
2022 örökségvédelmi vizsgálat	Lágymányos	Stoczek utca	4110	BME ST épület	Janáky István, Farkasdy Zoltán	1949-50	fővárosi egyedi védelem
2022 lakosság	Szentimreváros	Szabolcska Mihály utca	4419	keramit burkolat		1920as évek	helyi egyedi védelem
2022 Szentimrevárosért Mozgalom	Szentimreváros	Szabolcska Mihály utca 1.	4427				helyi egyedi védelem
2022 Szentimrevárosért Mozgalom	Szentimreváros	Szabolcska Mihály utca 10/A	4413/1				helyi egyedi védelem
2022 Szentimrevárosért Mozgalom	Szentimreváros	Szabolcska Mihály utca 10/B	4413/2				helyi egyedi védelem
2022 Szentimrevárosért Mozgalom	Szentimreváros	Szabolcska Mihály utca 12/A	4414/1				helyi egyedi védelem
2022 Szentimrevárosért Mozgalom	Szentimreváros	Szabolcska Mihály utca 12/B	4414/2				helyi egyedi védelem
2022 Szentimrevárosért Mozgalom	Szentimreváros	Szabolcska Mihály utca 14.	4415				helyi egyedi védelem
2022 Szentimrevárosért Mozgalom	Szentimreváros	Szabolcska Mihály utca 16/A	4416/1				helyi egyedi védelem
2022 Szentimrevárosért Mozgalom	Szentimreváros	Szabolcska Mihály utca 16/B	4416/2				helyi egyedi védelem
2022 Szentimrevárosért Mozgalom	Szentimreváros	Szabolcska Mihály utca 18.	4417				helyi egyedi védelem
2022 örökségvédelmi vizsgálat / 2022 Szentimrevárosért Mozgalom	Szentimreváros	Szabolcska Mihály utca 3.	4426	Hunnia-udvar	Sailer István	1930-31	helyi egyedi védelem, helyi területi védelem
2022 örökségvédelmi vizsgálat / 2022 Szentimrevárosért Mozgalom	Szentimreváros	Szabolcska Mihály utca 5.	4424	Tátra-udvar	Sailer István	1931-32	helyi egyedi védelem, helyi területi védelem
2022 Szentimrevárosért Mozgalom	Szentimreváros	Szabolcska Mihály utca 7.	4423	Pannónia-udvar	Sailer István	1931	helyi egyedi védelem, helyi területi védelem
2022 örökségvédelmi vizsgálat / 2022 Szentimrevárosért Mozgalom	Szentimreváros	Szabolcska Mihály utca 9.	4421		Medgyaszay István	1930-31	helyi egyedi védelem, helyi területi védelem
2022 lakosság	Kelenvölgy	Székelykapu utca 3.	44388	lakóház			helyi egyedi védelem
2022 lakosság	Kelenvölgy	Székelykapu utca 9.A	44385/2 v. 44385/1	lakóház			helyi egyedi védelem
2022 örökségvédelmi vizsgálat	Gellérthegy	Szüret utca 11.	5098	Farkas-villa	Vajda Andor	1935	helyi egyedi védelem
2022 örökségvédelmi vizsgálat / 2013 Gellérthegyvédő Egyesület	Gellérthegy	Szüret utca 15.	5100	lakóépület	Sváb Gyula	1927	helyi egyedi védelem
2022 örökségvédelmi vizsgálat / 2022 Szentimrevárosért Mozgalom	Szentimreváros	Szüret utca 23.	4933	lakóépület		1936	helyi egyedi védelem
2022 Szentimrevárosért Mozgalom	Szentimreváros	Szüret utca 27.	4931				helyi egyedi védelem
2022 örökségvédelmi vizsgálat / 2022 lakosság	Sashegy	Tájék utca 1.	2668/85	lakóház (Villa)	Csemegi József	1941-1944	helyi egyedi védelem
2022 Szentimrevárosért Mozgalom	Szentimreváros	Tarcali utca 1/B	4711/2			1945 előtt	helyi egyedi védelem
2022 Szentimrevárosért Mozgalom	Szentimreváros	Tarcali utca 11.	4706			1906	helyi egyedi védelem
2022 örökségvédelmi vizsgálat / 2022 Szentimrevárosért Mozgalom	Szentimreváros	Tarcali utca 12.	4690			1935 előtt	helyi egyedi védelem
2022 Szentimrevárosért Mozgalom	Szentimreváros	Tarcali utca 13.	4705			1935 előtt	helyi egyedi védelem
2022 Szentimrevárosért Mozgalom	Szentimreváros	Tarcali utca 19.	4702			1935 előtt	helyi egyedi védelem
2022 Szentimrevárosért Mozgalom	Szentimreváros	Tarcali utca 21.	4701			1928	helyi egyedi védelem

javaslattevő	kerületrészt	cím	helyrajzi szám	megnevezés	tervező	építés éve	védelem
2022 örökségvédelmi vizsgálat / 2022 Gellérthegyvédő Egyesület / 2022 Szentimrevárosért Mozgalom	Szentimreváros	Tarcali utca 22/B-C	4693/4		Münnich Aladár	1932	helyi egyedi védelem
2022 örökségvédelmi vizsgálat / 2022 Gellérthegyvédő Egyesület / 2022 Szentimrevárosért Mozgalom / 2022 lakosság / 2013 Gellérthegyvédő Egyesület	Szentimreváros	Tarcali utca 25. = Diószegi út 61.	4699			1927	helyi egyedi védelem
2022 Szentimrevárosért Mozgalom	Szentimreváros	Tarcali utca 3.	4710			1936	helyi egyedi védelem
2022 Szentimrevárosért Mozgalom	Szentimreváros	Tarcali utca 8.	4688				helyi egyedi védelem
2022 Szentimrevárosért Mozgalom	Szentimreváros	Tarcali utca 9.	4707			1935 előtt	helyi egyedi védelem
2022 Szentimrevárosért Mozgalom	Szentimreváros	Tas vezér utca 1.	4467/9				helyi egyedi védelem
2022 Szentimrevárosért Mozgalom	Szentimreváros	Tas vezér utca 11.	4491/15				helyi egyedi védelem
2022 Szentimrevárosért Mozgalom	Szentimreváros	Tas vezér utca 18.	4491/10				helyi egyedi védelem
2022 örökségvédelmi vizsgálat	Kelenföld	Temesvár utca 4.,6.,8.,10.,12.,14.	3822/7-10, 30, 12			1940 körül	helyi területi védelem
2022 lakosság	Kelenföld	Tétényi út 63.	3475/57	Kelenföld Városközpont	Bede József	1979	helyi egyedi védelem
2022 Kelenvölgyi Polgárok Köre	Kelenvölgy	Tó utca 14.	44857				helyi egyedi védelem
2022 örökségvédelmi vizsgálat	Sasad	Tömös utca 8. = Törcsvár utca 14.	2382/22	lakóépület		1930-as évek	helyi egyedi védelem
2022 örökségvédelmi vizsgálat / 2022 Kelenvölgyi Polgárok Köre	Kelenvölgy	Túrkeve utca 19.	44269	lakóépület		1945 előtt	helyi egyedi védelem
2022 örökségvédelmi vizsgálat	Kelenföld	Ulászló utca 17.	4367/47			1945 előtt	helyi egyedi védelem
2022 örökségvédelmi vizsgálat	Kelenföld	Ulászló utca 49.	4497/8			1932	helyi egyedi védelem
2022 lakosság	Péterhegy	Útköz sor 14.	684/10				helyi egyedi védelem
2022 Gellérthegyvédő Egyesület / 2022 Szentimrevárosért Mozgalom	Szentimreváros	Vásárhelyi Pál utca 10.	4433		Hamburger István	1932	helyi egyedi védelem
2022 Szentimrevárosért Mozgalom	Szentimreváros	Vásárhelyi Pál utca 11.	4442/7				helyi egyedi védelem
2022 Gellérthegyvédő Egyesület / 2022 Szentimrevárosért Mozgalom	Szentimreváros	Vásárhelyi Pál utca 12.	4434		Hamburger István	1932	helyi egyedi védelem
2022 Gellérthegyvédő Egyesület / 2022 Szentimrevárosért Mozgalom	Szentimreváros	Vásárhelyi Pál utca 4-6.	4428	posta épülete	Tichtl György	1930	helyi egyedi védelem
2022 Szentimrevárosért Mozgalom	Szentimreváros	Vásárhelyi Pál utca 8.	4432				helyi egyedi védelem
2022 örökségvédelmi vizsgálat	Albertfalva	Vegyész utca, Fegyvernek utca, Mezőkövesd út, Szerémi út által határolt terület	43591-6 (kivéve 43595/5,6; 43591/10), 43598, 43604-7	lakótelep		1949-55	helyi területi védelem
2022 Szentimrevárosért Mozgalom	Szentimreváros	Villányi út 10.	4460				helyi egyedi védelem
2022 örökségvédelmi vizsgálat	Gellérthegy	Villányi út 103.	4774/1	lakóépület		1944 előtt	helyi egyedi védelem
2022 Szentimrevárosért Mozgalom	Szentimreváros	Villányi út 11-13.	4955/2				helyi egyedi védelem
2022 Szentimrevárosért Mozgalom	Szentimreváros	Villányi út 20-30.	4467/10				helyi egyedi védelem
2022 örökségvédelmi vizsgálat / 2022 Szentimrevárosért Mozgalom	Szentimreváros	Villányi út 34.	4476/14		Lehoczky György	1941-42	helyi egyedi védelem
2022 örökségvédelmi vizsgálat / 2022 Szentimrevárosért Mozgalom	Szentimreváros	Villányi út 36.	4476/17				helyi egyedi védelem
2022 Szentimrevárosért Mozgalom	Szentimreváros	Villányi út 4.	4457				helyi egyedi védelem
2022 Szentimrevárosért Mozgalom	Szentimreváros	Villányi út 45.	4930				helyi egyedi védelem
2022 Szentimrevárosért Mozgalom	Szentimreváros	Villányi út 47.	4929/1				helyi egyedi védelem
2022 Szentimrevárosért Mozgalom	Szentimreváros	Villányi út 48/A-B	4682/2 4682/3			1935-42	helyi egyedi védelem
2022 Szentimrevárosért Mozgalom	Szentimreváros	Villányi út 53.	4924/5				helyi egyedi védelem
2022 Szentimrevárosért Mozgalom	Szentimreváros	Villányi út 55-65.	4918/2	lakóépületek	Malomsoki József	1953-55	helyi területi védelem / helyi egyedi védelem
2022 Szentimrevárosért Mozgalom	Szentimreváros	Villányi út 6.	4458				helyi egyedi védelem
2022 örökségvédelmi vizsgálat	Szentimreváros	Villányi út 60. = Elek utca 2.	4714/1			1940	
2022 Szentimrevárosért Mozgalom	Szentimreváros	Villányi út 66.	4756			1932	helyi egyedi védelem
2022 Szentimrevárosért Mozgalom	Szentimreváros	Villányi út 73.	4908/3				helyi egyedi védelem
2022 örökségvédelmi vizsgálat / 2022 Szentimrevárosért Mozgalom	Szentimreváros	Villányi út 75.	4908/2	Juhász-villa	Bán Sándor	1937	helyi egyedi védelem

javaslattevő	kerületrész	cím	helyrajzi szám	megnevezés	tervező	építés éve	védelem
2022 örökségvédelmi vizsgálat / 2022 Szentimrevárosért Mozgalom / 2013 Gellérthegyvédő Egyesület	Szentimreváros	Villányi út 83-85.	4896/15	Honvédtiszti telep	Árkay Bertalan	1942-43	helyi területi védelem / helyi egyedi védelem
2022 Szentimrevárosért Mozgalom	Szentimreváros	Villányi út 9.	4956				helyi egyedi védelem
2022 örökségvédelmi vizsgálat	Gellérthegy	Villányi út 93.	4767	lakóépület		1935 előtt	helyi egyedi védelem
2022 örökségvédelmi vizsgálat	Gellérthegy	Villányi út 99.	4772/2	korábbi BSZKRt. Épület		1937 előtt	helyi egyedi védelem
2022 örökségvédelmi vizsgálat / 2022 Szentimrevárosért Mozgalom	Kelenföld	Vincellér utca 33.	4505			1935 előtt	helyi egyedi védelem
2022 Szentimrevárosért Mozgalom	Kelenföld	Vincellér utca 41.	4546/1				helyi egyedi védelem
2022 örökségvédelmi vizsgálat / 2022 Szentimrevárosért Mozgalom	Kelenföld	Vincellér utca 42.	4541			1935 előtt	helyi egyedi védelem
2022 örökségvédelmi vizsgálat / 2022 Szentimrevárosért Mozgalom	Kelenföld	Vincellér utca 43.	4545			1935 előtt	helyi egyedi védelem
2022 örökségvédelmi vizsgálat	Kelenföld	Zátori utca 16.	3581			1935 előtt	helyi egyedi védelem
2022 lakosság	Kelenvölgy	Zebegény utca 3.	44097				helyi egyedi védelem
2013 főépítész	Infopark		4082/21	Infopark Matáv épület	Kertész András	2001	helyi egyedi védelem
2013 főépítész	Infopark		4082/21	Infopark C épület	Pálfy Sándor, Hőnich Richárd, Felix Zsolt	2005	helyi egyedi védelem
2022 örökségvédelmi vizsgálat	Kamaraerdő		hrsz nélkül	vadászház		19. század vége	helyi egyedi védelem
2013 főépítész	Nádorkert		4073/4	Duna Parti hajóállomás és vízi rendőrség	Váncza Zsolt, Szécsi Zoltán	2007	helyi egyedi védelem
2013 főépítész	Nádorkert		4074/2	Kopaszi gát épületegyüttese	Turányi Gábor, Mórocz Tamás, Turányi Bence	2007	helyi területi védelem
2022 örökségvédelmi vizsgálat / 2013 főépítész	Szentimreváros		4465	Budai Parkszínpad főépülete	Pálfy Ferenc, Studer Antal, Vítkovits István	1958	helyi egyedi védelem
2022 örökségvédelmi vizsgálat	Sasad	Budaörsi út 121. előtt	1993/4	kő kereszt		1878	helyi egyedi védelem
2022 örökségvédelmi vizsgálat	Sasad	Sasadi út 14.	2538/41	lakóház		1942	helyi egyedi védelem

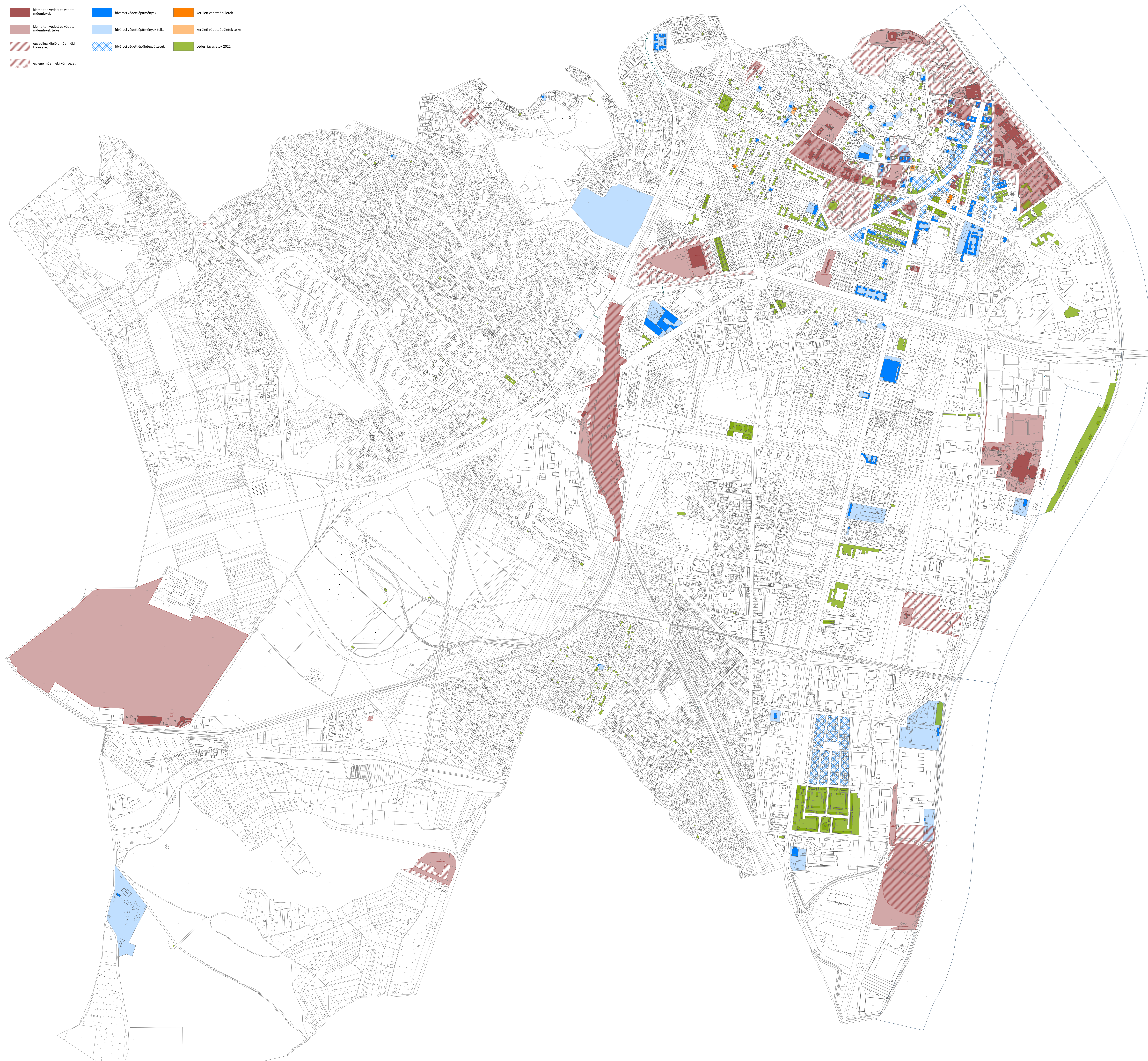
Melléklet 2. Térkép - A védett műemléki értékek települési értékleltára, értékkataszterben a világörökségi, és a világörökségi várományos helyszínek és területek, az országos építészeti örökség elemei, a fővárosi védettségek, helyi védett értékek, helyi védelem javaslatok

Védett épületek és területek, védési javaslatok

Melléklet Újbuda épített öröksége 2022 c. tanulmányhoz
készítette: Bayer-Füsi Zsófia, Maróty Katalin Phd

Völgyzugoly Műhely Kft.

- | | | |
|---|---|--|
|  kiemelten védett és védett műemlékek |  fővárosi védett építmények |  kerületi védett épületek |
|  kiemelten védett és védett műemlékek telke |  fővárosi védett építmények telke |  kerületi védett épületek telke |
|  egyáltalán kijelölt műemléki környezet |  fővárosi védett építményterületek |  védési javaslatok 2022 |
|  ex lege műemléki környezet | | |



8. Régészet

Budapest Főváros XI. Kerület településrendezési koncepciójához szükséges örökségvédelmi hatástanulmány, régészeti munkarészére



Megbízó:

Budapest Főváros XI. Kerület
Újbudai Polgármesteri Hivatal

Készítette:

Dr Belényesy Károly
régész, igazságügyi-, és örökségvédelmi szakértő
Szakértői engedély száma: 15-016

Budapest 2022. június 15.

Bevezető

Az örökségvédelmi hatástanulmány régészeti munkarészének tárgya

A tanulmány tárgya: Budapest Főváros XI. Kerület településrendezési koncepciójához szükséges örökségvédelmi hatástanulmány, régészeti munkarészének elkészítése. A tanulmány a Miniszterelnökség Építésügyi és Örökségvédelmi Helyettes Államtitkárság, Régészeti Főosztály adatszolgáltatására és a 2022. június. 1 és 15. között végzett helyszíni szemlék eredményeire épül.

JOGSZABÁLYI KÖRNYEZET

A kulturális örökségvédelem általános elvei:

A régészeti lelőhelyek a kulturális örökség védelméről szóló 2001. évi LXIV. törvény (a továbbiakban Kötv.) 11. § alapján általános védelmet élveznek. A törvény szelleme és a védelem logikája szerint a régészeti lelőhelyek épségét meg kell őrizni. A Kötv. 3. § -a szerint a kulturális örökség védelme érdekében a köz- és magáncélú fejlesztéseket - így különösen a terület- és településfejlesztés, terület- és településrendezés, környezet-, természet- és tájvédelem és az ezzel kapcsolatos beruházások tervezését - e védelemmel összhangban kell végezni.

A kulturális örökség a nemzet egészének közös szellemi értékeit hordozza, ezért megóvása mindenkinek kötelessége. Tilos a kulturális örökség védett elemeinek veszélyeztetése, megrongálása, megsemmisítése, meghamisítása, hamisítása. A kulturális örökség elemeit tudományos módszerekkel kell felkutatni, számba venni, értékelni, az utókor számára megőrizni és hozzáférhetővé tenni. (Kötv. 4. § (1.-2.) bek.)

A kulturális örökség védelme közérdek, megvalósítása közreműködési jogosultságot és együttműködési kötelezettséget jelent az állami és önkormányzati szervek, a nemzetiségi szervezetek, az egyházak, a társadalmi és gazdasági szervezetek, valamint az állampolgárok számára. (Kötv. 5. § (1.) bek.)

A föld felszínén, a földben, a vizek medrében vagy máshol rejlő vagy onnan előkerülő régészeti lelet állami tulajdon. (Kötv. 8. §(1.) bek.)

A régészeti lelőhelyeket - a fenntartható használat elvének figyelembevételével - csak olyan mértékben lehet igénybe venni, hogy azok állománya számottevően ne csökkenjen, illetve eredeti összefüggéseik jelentősen ne károsodjanak. (Kötv. 9. §)

A régészeti örökség elemeit lehetőleg eredeti lelőhelyükön, eredeti állapotukban, eredeti összefüggéseikben kell megőrizni. A régészeti lelőhelyek védelmére irányuló intézkedéseknek elsősorban megelőző, szükség esetén mentő jellegűeknek kell lenniük. (Kötv. 10. § (1)-(2) bek.)

A régészeti lelőhelyek e törvény erejénél fogva általános védelem alatt állnak. (Kötv. 11. §.)

Ezért egy-egy beruházási területen, a földmunkával járó fejlesztések esetében régészeti lelőhelyek védelme érdekében a fentiek alapján kell eljárni.

Örökségvédelemmel, régészeti lelőhelyek védelmével kapcsolatos alapvető jogszabályok jegyzéke.

- a) 2001. évi LXIV. törvény a kulturális örökség védelméről (Kötv.);
- b) 191/2001. (X. 18.) Korm. rendelet az örökségvédelmi bírságról;
- c) 1996. évi LIII. törvény a természet védelméről, különösen a kunhalmok és földvárak törvényi védelméről (23. § (2) bek.);
- d) 1997. évi CXL. törvény a kulturális javak védelméről és a muzeális intézményekről, a nyilvános könyvtári ellátásról és a közművelődésről;
- e) 439/2013. (XI. 20.) Korm. rend. A régészeti örökséggel és a műemléki értékkel kapcsolatos szakértői tevékenységről
- f) 13/2015. (III. 11.) MvM rend. A régészeti lelőhely és a műemléki érték nyilvántartásának és védetté nyilvánításának, valamint a régészeti lelőhely és a lelet megtalálója anyagi elismerésének részletes szabályairól
- g) 68/2018. (IV. 9.) Korm. rendelet a kulturális örökség védelmével kapcsolatos szabályokról

A kulturális örökség védelmével kapcsolatos különleges jogszabályok jegyzéke:

A) 1954. évi Hágai Egyezmény" [1957. évi 14. törvényerejű rendelet a kulturális javak fegyveres összeütközés esetén való védelme tárgyában, Hágában, 1954. évi május hó 14. napján kelt nemzetközi egyezmény, valamint az ahhoz csatolt jegyzőkönyv (a kulturális

javak háború idején megszállott területről való kivételének tilalma tárgyában) kihirdetéséről];

b) 149/2001 (VIII. 31) Korm. rendelet a Magyar Köztársaság Kormánya és az Európa Tanács tagállamai között 1992. január 16-án kelt, Vallettában aláírt, a régészeti örökség védelméről szóló Európai Egyezmény kihirdetéséről

c) 2012. évi C. törvény a Büntető Törvénykönyvről.

357. § (1) Műemlék vagy védett kulturális javak megrongálása

A régészeti területek típusai:

A régészeti lelőhelyek e törvény erejénél fogva általános védelem alatt állnak. (Kötv. 11. §.)

A Kötv. a régészeti területeket három típusba sorolja be:

a) Régészeti lelőhely (7. § 35. pont)

b) Fokozattan védett, vagy kiemelten védett régészeti lelőhely (13. § (3) bek)

c) Régészeti érdekű területek (7. § 29. pont)

Régészeti lelőhely:

Régészeti lelőhely az a földrajzilag körülhatárolt terület, amelyen a régészeti örökség elemei eredeti történeti összefüggéseikben megtalálhatóak. A régészeti örökség elemeit lehetőleg eredeti helyükön, eredeti összefüggéseikben kell megőrizni, ezért a védelmükre irányuló intézkedéseknek elsősorban megelőző, szükség esetén mentő jellegűeknek kell lenni (Kötv. 10. § (1)-(2) bek). A régészeti lelőhelyeket a földmunkával járó fejlesztésekkel el kell kerülni (Kötv. 19. § (1) bek).

Ha a régészeti lelőhely elkerülése a fejlesztések, beruházások költségeit aránytalanul megnövelné, vagy a fejlesztés, beruházás másutt nem valósítható meg, a veszélyeztetett régészeti lelőhelyeket előzetesen fel kell tární (a továbbiakban: megelőző feltárás).

A megelőző feltárás részeként a régészeti lelőhelyen - a hatóság eltérő rendelkezésének hiányában - próbafeltárást kell végezni. A régészeti érintettség mértékétől függően - külön jogszabályban meghatározott feltételek fennállása esetén - a hatóság régészeti megfigyelést írhat elő.

A megelőző feltárássra vonatkozóan a feltárássra jogosult intézmény és a beruházó írásbeli szerződést köt. A szerződés tartalmazza a feltáráss módját, időtartamát, a feltárássra jogosult intézmény által végzendő régészeti feladatellátás költségét, valamint a jogszabályban meghatározott egyéb szakmai feltételeket. A (10) bekezdés szerinti szerződést a feltárássra jogosult intézménynek és a beruházónak a jogszabályban meghatározott adattartalomnak a beruházó által történő rendelkezésre bocsátásától számított 15 napon belül kell megkötni (Kötv.22§ (10) és (11) bekezdés)

Nagyberuházás (Kötv. 7§ (20) bekezdés) esetén a Kötv. 23/B-F § szerint, kell eljárni!

Azt a természetes vagy jogi személyt és jogi személyiséggel nem rendelkező szervezetet, aki (amely) az e törvényben engedélyhez kötött tevékenységet engedély nélkül vagy attól eltérő módon végzi, illetve a védetté nyilvánított, vagy e törvény erejénél fogva védelem alatt álló kulturális örökség elemeit jogellenesen megsemmisíti, vagy megrongálja, illetve a védett kulturális örökségi elemet kötelezettségének elmulasztásával veszélyezteti, örökségvédelmi bírsággal (a továbbiakban: bírság) kell sújtani. Az örökségvédelmi bírság kiszabása nem mentesít egyéb, építésügyi eljárásban kiszabható bírság alól.

Bírsággal sújtható az, aki a jogszabály által előírt bejelentési kötelezettségének nem tesz eleget.” (Kötv. 82. § (1) (2))

A 191/2001. (X. 18.) Korm. rendelet alapján (2. § (2) bek.) A bírság megállapítása szempontjából a Kövt. 46. § -ban meghatározott kulturális javak és a nem védett kulturális javak a IV., a nyilvántartott régészeti lelőhelyek és a kulturális örökség ideiglenes védelem alatt álló elemei az I. kategóriába tartoznak. 2. § (4) bek.) A kulturális örökségnek a Kövt. hatálybalépése előtt védetté nyilvánított elemei közül a régészeti lelőhelyek és kulturális javak e rendelet alapján mindaddig az I. kategóriába tartoznak, amíg a védettségükre vonatkozó rendelet, illetve határozat másképp nem rendelkezik.

Ezzel párhuzamosan a szabálysértési jog és a büntetőjog is védelembe részesíti a régészeti lelőhelyeket.

A régészeti lelőhelyek védelme a tulajdonos rendelkezési jogát is korlátozza. A Btk. 357. § büntetni rendeli a régészeti jelentőségű földterületeken elkövetett rongálást:

(1) Aki a tulajdonában álló, a kulturális javak körébe tartozó és védett tárgyat megrongálja, büntetett követ el, és három évig terjedő szabadságvesztéssel büntetendő.

(2) Aki az (c) bekezdés szerinti tárgyat megsemmisíti, vagy annak helyrehozhatatlan károsodását idézi elő, öt évig terjedő szabadságvesztéssel büntetendő.

Fokozattan védett, vagy kiemelten védett régészeti lelőhely:

A régészeti lelőhelyek a kulturális örökség védelméről szóló 2001. évi LXIV. tv. Ezejénél fogva védelem alatt állnak, illetve miniszteri rendelettel, vagy hatósági eljárás során lettek kiemelten védetté nyilvánítva. Kiemelten védett az a régészeti lelőhely, mely kivételes tudományos jelentőséggel, nemzetközi vagy országos szempontból kiemelkedő fontossággal bír. Fokozattan védett az a régészeti lelőhely, melynek tudományos jelentősége megállapítható, és nagyobb tájegységre nézve kiemelkedő fontossággal bír.

A Kövt. 13. § (1) bekezdése értelmében a védetté nyilvánított régészeti lelőhelyen nem lehet olyan tevékenységet folytatni, amely annak akár részleges állapotromlását eredményezheti. A (2) bekezdése értelmében védetté nyilvánított régészeti lelőhelyhez védőövezetet lehet kijelölni.

Régészeti érdekű terület:

Régészeti érdekű területnek számít valamennyi olyan terület, természetes vagy mesterséges üreg és a vízmedrek azon része, amelyen, illetve amelyben régészeti lelőhely előkerülése várható vagy feltételezhető. (Kötv.7. § 29.) pont) „A régészeti örökség elemei a régészeti érdekű területekről vagy a régészeti lelőhelyről csak régészeti feltárás keretében mozdíthatók el. (Kötv. 19. § (2) bek.) A fentiek alapján, ezért fokozott figyelemmel és óvatossággal kell eljárni minden földmunkával járó beruházás, területfejlesztés esetén. A beruházás megtervezése előtt, a beruházás megvalósíthatóságának érdekében a tervezett beruházás helyszínét ezért célszerű kulturális örökségvédelmi szempontból megvizsgálni.

„A régészeti örökség elemei a régészeti érdekű területekről vagy a régészeti lelőhelyről csak régészeti feltárás keretében mozdíthatók el.” Ennek alapján fokozott figyelemmel és óvatossággal kell eljárni és minden tervezett földmunka előtt célszerű a Hatósággal, a Járási építésügyi és örökségvédelmi hivatallal (hatóság) egyeztetni.

Amennyiben régészeti érdekű területen földmunkák során addig ismeretlen régészeti lelőhely kerül elő, abban az esetekben a végzett tevékenységet abba kell hagyni, és a helyszín vagy lelet őrzése

mellett haladéktalanul értesíteni kell a területileg illetékes önkormányzat jegyzőjét, aki a területileg illetékes múzeum (jelen esetben: Budapesti Történeti Múzeum 1014 Budapest, Szent György tér 2. Budavári Palota "E" épület. Ásatási Projektiroda: Telefon: +36 1 487 8836, E-mail: asatas@btm.hu) és a hatóság szakmai bevonásáról köteles gondoskodni. A bejelentési kötelezettség a felfedezőt, az ingatlan tulajdonosát, az építtetőt és a kivitelezőt egyaránt terheli, elmulasztása örökségvédelmi bírság kiszabását vonja maga után (Kötv. 82. § (2) bek.) A múzeum 24 órán belül írásban köteles nyilatkozni a munka folytathatóságáról, amennyiben „a múzeum nyilatkozata alapján a régészeti emlék vagy a lelet veszélyeztetése nélkül a tevékenység még részlegesen sem folytatható, a tevékenység jellege szerint illetékes hatóság köteles annak folytatását azonnali hatállyal megtiltani és legfeljebb 30 napra felfüggeszteni, és intézkedéséről a hatóságot értesíteni”. Mentő feltárás esetén a szükséges beavatkozás költségeit a feltárással jogosult intézmény (múzeum) köteles állni.

A lelet, illetve a lelőhely bejelentőjét jutalom illeti meg. A régészeti lelőhely és a lelet megtalálójának elismerését a 68/2018. (IV. 9.) Korm. rendelet 55§ részletesen szabályozza. A nyilvántartásban nem szereplő régészeti lelőhelyben vagy az onnan származó leletekben okozott kár, illetve ezek megsemmisítése ugyancsak büntetendő cselekmény, a Btk. 357 § (1) és (2). pontja alapján

Kunhalmok, földvárak természetvédelmi oltalma:

68/2018. (IV. 9.) Korm. rendelet 2§ 11. pont szerint, a tájképi jelentőségű régészeti lelőhely: olyan régészeti lelőhely, amely megjelenésével környezetének meghatározó tájképi eleme (így különösen erőd, erődítés, vár, templom maradványai, földvár, halomsír, kunhalom, a domborzatból kiemelkedő, többszörösen rétegzett tell-település).

A táji értékek kiemelt természetvédelmi oltalmáról a természet védelméről szóló 1996. évi LIII. törvény rendelkezik. 23. § (2) bekezdése szerint: a törvény erejénél fogva védelem alatt áll valamennyi forrás, láp, barlang, víznyelő, szikes tó, kunhalom, földvár. Az e bekezdés alapján védett természeti területek országos jelentőségűnek [24. § (1) bekezdés] minősülnek.

A 28. § (5) bekezdése szerint: a 23. § (2) bekezdése alapján védett forrás, víznyelő, kunhalom, földvár természeti emlékek minősül, így a 28. § (1) bekezdés szerint védett természeti területnek minősül.

1. Örökségvédelmi vizsgálat:

a) – b) A település történeti leírása (a történeti település- és tájszerkezet alakulása, a történeti településmag) és a település régészeti örökségének felmérése

A tagolt domborzatú területet keleten a Duna, míg nyugaton a Budai hegység déli vonulatai, és Budaörsi-medence szegélyezi. Délről a Tétényi fennsíkkal, illetve a Kőérberket átszelő és Albertfalva-Budafok határában a Dunát elérő Kő-ér völgyével határos.

A kerületben nyilvántartott régészeti lelőhelyek száma a Dunát kísérő magaspart és a nyugati irányból a Budai-hegységet tagoló vízfolyások, valamint a Kő-ér völgyének gazdag történeti örökségről árulkodnak. A térségre vonatkozó régészeti információk, javarészt a térségnek a 19. századtól kezdődő és ma is intenzíven zajló beépítéséből származnak, többnyire olyan sporadikus adatok, amelyek ugyan nem minden esetben árulkodnak a régészeti lelőhelyek valódi kiterjedéséről, intenzitásáról. Mindezt azonban összevetve az eredeti, intenzív antropogén hatásoktól mentes környezetre vonatkozó adatokkal, jól körülhatárolhatók azok a településtörténeti csomópontok, amelyek részben ma is meghatározzák a kerület arculatát és befolyásolják az egyes fejlesztési akcióterületek kialakítását. Így különösen fontos Duna mentén kialakult több korszakot magában foglaló, de jelentős őskori örökséget felvonultató magasparti zóna. Illetve Szerémi úttal azonos nyomvonalú egykori Duna-ág környezete.

A vaskorban kiemelkedő jelentőséggel bíró Gellért-hegy és környéke, az Albertfalvai római auxiliáris tábor és vicus területe, illetve ezek közvetlen környezete, valamint a Kő-ér mentén létrejött történeti települések és egyben a völgy feletti magaslat peremén épített Kánai bencés monostor, a kerület azon jelentős településtörténeti csomópontjai közé tartoznak, amelyek egyben kijelölik az egyedi védelem alatt álló régészeti lelőhelyeket is.

Mindezek ellenére korántsem beszélhetünk a kerület régészeti örökségének teljes felderítettségéről, hiszen a többnyire egy-egy telekkel, beruházással, építkezéssel kapcsolatban keletkezett adatok miatt ismereteink sokszor csak nagyvonalú becslésekre alkalmasak. A kerület

történeti előzményeire vonatkozó régészeti információkat, például olyan, főként a középkorból és az újkorból származó forrásokkal tudjuk kiegészíteni, amelyek sokszor olyan ismeretlen régészeti örökségről árulkodnak, mint például a Buda délnyugati határában létrejött középkori településhálózat (Nevegy, Kána, Sasad, Áronfölde falvak). Amely ismeretlen régészeti örökségnek újabb és újabb részletei kerülnek elő napjainkban is intenzíven zajló építési beruházások során., teljessé téve a térséggel kapcsolatos jelenlegi ismereteinket (1-4. képek).

c) Értékleltár

cc) a védetté nyilvánított régészeti lelőhelyeket és a nyilvántartott régészeti lelőhelyek

Budapest 11. kerület teljes közigazgatási területén 111 nyilvántartott régészeti lelőhely található, amelyek közül 13 régészeti lelőhely kiemelten védett régészeti lelőhelyként van nyilvántartva.

Lelőhely azonosító	Helyszín, elnevezés	Jelleg	Kora	Nyilvántartott HRSZ	Megjegyzés
14946	Albertfalva, Hunyadi János út környéke út 5-7.	<ul style="list-style-type: none"> szórványlelet szórványlelet telep szórványlelet 	<ul style="list-style-type: none"> őskor őskor, rézkor őskor, rézkor, badeni kultúra középkor 	n.a.	
14949	Albertfalva, Hunyadi János út 10.	<ul style="list-style-type: none"> sír 	<ul style="list-style-type: none"> római kor 	43614/1, 43614/2	kiemelten védett
14951	Andor utca és Csöpp utca között	<ul style="list-style-type: none"> telep temető 	<ul style="list-style-type: none"> őskor, rézkor, badeni kultúra őskor, rézkor, badeni kultúra 	3125/25, 3125/90, 3125/95, 3125/85, 3125/31, 3125/30, 3125/10, 3125/20, 3125/22, 3125/21, 3125/23, 3125/18, 3125/11, 3125/16, 3125/19, 3125/15, 3125/17, 2903/2, 3125/94, 3124/3, 3125/91, 3125/72, 3125/74, 3125/73	
14952	Galvani utca, Épületelemgyár, Vas- és Fémkutató Intézet	<ul style="list-style-type: none"> szórványlelet 	<ul style="list-style-type: none"> őskor, rézkor 	n.a.	

14953	Hunyadi János u. 9.	<ul style="list-style-type: none"> út település szórványtelep 	<ul style="list-style-type: none"> római kor római kor középkor 	43613, 43611/1	kiemelten védett
14954	Hunyadi János út 1-3.	<ul style="list-style-type: none"> szórványtelep 	<ul style="list-style-type: none"> őskor 	43623/4, 43623/5, 43623/6	
14955	Andor utca - Rátz László utca sarok	<ul style="list-style-type: none"> sír 	<ul style="list-style-type: none"> ismeretlen kor 	3101, 3154, 2903/2, 3170/61, 3155/3, 3102/9, 3102/5, 3102/8, 3170/54, 3170/62, 3096/1	
14956	Andor utca	<ul style="list-style-type: none"> sír telep sír telep 	<ul style="list-style-type: none"> őskor, rézkor, badeni kultúra őskor, rézkor, badeni kultúra őskor, vaskor, kelta őskor, vaskor, kelta 	2903/2, 3170/61, 3170/62	
14957	Andor utca 1.	<ul style="list-style-type: none"> telep 	<ul style="list-style-type: none"> őskor, rézkor 	4003, 4009, 4010, 4011/4	
14958	Andor utca 4.	<ul style="list-style-type: none"> telep 	<ul style="list-style-type: none"> őskor, rézkor 	n.a.	
14959	Andor utca 13/A.	<ul style="list-style-type: none"> telep 	<ul style="list-style-type: none"> őskor, rézkor 	3155/3	
14960	Kamaraerdő, Balatoni út	<ul style="list-style-type: none"> szórványtelep szórványtelep 	<ul style="list-style-type: none"> őskor, bronzkor római kor 	0148/2, 0148/4, 148/5, 0148/3	kiemelten védett
14961	Kamaraerdő, Balatoni út	<ul style="list-style-type: none"> település kemence sír kolostor 	<ul style="list-style-type: none"> Árpád-kor Árpád-kor Árpád-kor Árpád-kor 	0148/4, 148/5	kiemelten védett
14963	Kőérberek, Szociális Otthon	<ul style="list-style-type: none"> szórványtelep 	<ul style="list-style-type: none"> őskor 	37, 045, 015	
14964	Kőérberki út, kánai romterülettől DDK-re	<ul style="list-style-type: none"> telep telep 	<ul style="list-style-type: none"> középkor késő-középkor 	147/1, 147/2, 144/5, 145, 146/3, 146/4, 144/4, 141/2, 144/6	kiemelten védett
14966	Baranyai utca - Kőrösy József utca sarka	<ul style="list-style-type: none"> telep 	<ul style="list-style-type: none"> őskor 	4158/19	

14967	Baranyai utca	<ul style="list-style-type: none"> szórványlelet 	<ul style="list-style-type: none"> őskor 	4158/28	
14968	Bocskai út, református templom környéke	<ul style="list-style-type: none"> sír telep szórványlelet 	<ul style="list-style-type: none"> őskor, rézkor, badeni kultúra őskor őskor, bronzkor 	4298/2, 4298/3, 4158/20, 4158/45	
14969	Dombóvári út - Budafoki út - Hengermalom út között	<ul style="list-style-type: none"> szórványlelet mérföldkő fal éremlelet szórványlelet 	<ul style="list-style-type: none"> római kor római kor római kor római kor török kor 	n.a.	
14970	Budafoki út - Hunyadi János út találkozása	<ul style="list-style-type: none"> telep település épület 	<ul style="list-style-type: none"> őskor, vaskor, kelta római kor római kor 	43587/15, 43618, 43622, 3995/6, 4003, 43619, 43620, 43621, 23813/1, 4004/4, 3811/3, 43623/2, 43794/1, 43623/3	kiemelten védett
14971	Budafoki út 209- 215. (Shell benzinkút)	<ul style="list-style-type: none"> sír telep kemence sír telep sír 	<ul style="list-style-type: none"> őskor, rézkor őskor, rézkor római kor népvándorlás kor kora népvándorlás kor középkor 	3993/3, 3995/2, 3995/3, 3995/5, 3995/18, 3995/20, 3995/19, 3995/15, 3995/16, 3995/17, 3995/12, 3995/14, 3995/21, 3995/22, 3995/23	
14972	Budaörsi út, Március 15. TSZ	<ul style="list-style-type: none"> sír 	<ul style="list-style-type: none"> római kor 	1296/1, 1296/3, 1296/6, 1288, 1296/4, 1296/5, 1289/4, 1296/8, 1289/7, 1289/6, 1289/3, 1295/2, 1317/2, 1289/5, 1296/9, 1289/1, 1296/7	
14973	Fehérvári út 17.	<ul style="list-style-type: none"> szórványlelet 	<ul style="list-style-type: none"> középkor 	4408	
14974	Fehérvári út 12., Rendelőintéze	<ul style="list-style-type: none"> telep kemence szórványlelet 	<ul style="list-style-type: none"> őskor, bronzkor őskor, bronzkor római kor 	4275/11	
14975	Dombóvári út - Budafoki út sarok	<ul style="list-style-type: none"> szórványlelet 	<ul style="list-style-type: none"> középkor 	n.a.	
14976	Fehérvári út - Eszék utca sarka	<ul style="list-style-type: none"> fal fal 	<ul style="list-style-type: none"> római kor középkor 	4388/2	
14977	Fehérvári út - Baranyai utca sarka (ELMŰ)	<ul style="list-style-type: none"> telep telep verem 	<ul style="list-style-type: none"> őskor, bronzkor őskor, vaskor, kora vaskor őskor 	4158/1	

14978	Fehérvári út 149-155.	<ul style="list-style-type: none"> • sír • temető 	<ul style="list-style-type: none"> • őskor • népvándorlaskor, avar kor 	3170/49, 3170/51	
14979	Fehérvári út 70.számmal szemben	<ul style="list-style-type: none"> • fal 	<ul style="list-style-type: none"> • ismeretlen kor 	3756, 3721/2, 3794/2	
14980	Gazdagréti lakótelep	<ul style="list-style-type: none"> • telep • verem • temető • telep 	<ul style="list-style-type: none"> • őskor • őskor • késő római kor • középkor 	1782/14, 1782/23, 1782/16, 1783/4, 1782/19, 1782/24, 1782/3, 1783/5	
14981	Szent Gellért tér 1., Gellért Szálló és környéke	<ul style="list-style-type: none"> • telep • őrtorony (?) • szórványlelet • sír 	<ul style="list-style-type: none"> • őskor, vaskor, kelta • római kor • római kor • ismeretlen kor 	n.a.	
14984	Gellért-hegy, déli oldal	<ul style="list-style-type: none"> • telep • telep • szórványlelet • temető 	<ul style="list-style-type: none"> • őskor, bronzkor, urnasíros kultúra • őskor, vaskor, kelta • őskor, vaskor • kora római kor 	5412, 5290/2, 5390, 5343/3, 5343/4, 5378/1, 5343/2, 5342/2, 5378/2, 5379/3, 5379/2, 5380, 5381/1, 5381/2, 5379/1, 5379/4, 5378/4, 5391/6, 5391/5, 5391/8, 5394/3, 5394/4, 5394/6, 5394/5, 5396, 5397/1, 5398/2, 5398/3, 5393/2, 5398/1, 5399, 5392/3, 5392/2, 5392/1, 5382, 5402, 5403, 5404, 5405, 5406/3, 5406/4, 5422, 5408/1, 5409/1, 5409/2, 5409/3, 5433/2, 5425/3, 5425/1, 5425/2, 5423, 5436, 5435/2, 5432/3, 5430/2, 5421, 5413/6, 5413/7, 5411, 5394/1, 5424/2, 5424/1	kiemelten védett
14987	Gyapot utca 1. (Szellőzőművek telepe)	<ul style="list-style-type: none"> • telep 	<ul style="list-style-type: none"> • őskor, bronzkor, kora bronzkor 	43780/7	
14988	Kelenhegyi út 37.	<ul style="list-style-type: none"> • szobor 	<ul style="list-style-type: none"> • római kor 	5437/2	
14989	Kelenhegyi út 4.	<ul style="list-style-type: none"> • telep • szórványlelet • szórványlelet 	<ul style="list-style-type: none"> • őskor, vaskor, kelta • római kor • Árpád-kor 	n.a.	
14990	Kemenes utca	<ul style="list-style-type: none"> • telep • szórványlelet • sír 	<ul style="list-style-type: none"> • őskor, vaskor, kelta • római kor • római kor 	5460, 5466	

14991	Kende utca 8-10.	<ul style="list-style-type: none"> • szórványlelet • telep • telep • telep • telep • kemence • telep 	<ul style="list-style-type: none"> • őskor • őskor vaskor, kora vaskor • őskor, vaskor, kelta kora római kor • római kor • római kor • népvándorlás kor 	5022	
14992	Kőhalom utca 1.	<ul style="list-style-type: none"> • sír 	<ul style="list-style-type: none"> • ismeretlen kor 	2496/2	
14993	Kőrösy József utca	<ul style="list-style-type: none"> • telep • telep • verem 	<ul style="list-style-type: none"> • őskor, bronzkor • őskor, bronzkor, vatyai kultúra • őskor 	4275/8	
14994	Kőrösy József utca 4.	<ul style="list-style-type: none"> • szórványlelet • szórványlelet • szórványlelet • szórványlelet 	<ul style="list-style-type: none"> • őskor • őskor, bronzkor • római kor • népvándorlás kor 	4211/1, 4275/21, 4275/22, 4275/23	
14995	Kosztolányi Dezső tér	<ul style="list-style-type: none"> • sír 	<ul style="list-style-type: none"> • középkor 	4465	
14996	Ménesi út 67	<ul style="list-style-type: none"> • éremlelet • szórványlelet 	<ul style="list-style-type: none"> • középkor • középkor 	5123	
14997	Ménesi út 9-11-13.	<ul style="list-style-type: none"> • sír 	<ul style="list-style-type: none"> • római kor 	5069, 5070, 5067/1, 5067/2	
14998	Mányoki út 16.	<ul style="list-style-type: none"> • szórványlelet 	<ul style="list-style-type: none"> • római kor 	5053	
14999	Madárhegy	<ul style="list-style-type: none"> • telep • szórványlelet • telep • telep • fal • éremlelet • szórványlelet 	<ul style="list-style-type: none"> • őskor, újkőkor, középső újkőkor • őskor, rézkor, kora rézkor • őskor, vaskor, kelta • római kor • középkor • középkor • középkor 	1580/1, 1580/2, 1296/1, 1296/3, 1528/18, 1296/6, 1288, 1319, 1320, 1325, 1581, 1485, 1483/2, 1483/1, 1484, 01287/1, 1296/4, 1296/5, 1299/2, 1528/16, 1289/4, 1296/8, 1289/7, 1289/6, 1289/3, 1295/2, 1317/2, 1289/5, 1296/9, 1289/1, 1296/7, 1528/19, 1314/2, 1313/4, 1316/2, 1312/1, 1313/1, 1322/4, 1318/7, 1322/1, 1324/1, 1316/6, 1316/5, 1318/3, 1315/3, 1315/4, 1318/6, 1318/5, 1318/4, 1315/2, 1318/2, 1323/4, 1314/10, 1314/9, 1311/3, 1311/4, 1310/1, 1307/8,	

				1323/1, 1322/5, 1528/14, 1528/15, 1528/4, 1528/13, 1528/9, 1528/21, 1322/6, 1295/1, 1317/1, 1322/7, 1307/9, 1528/11, 1528/20, 1753/1, 1299/1, 1528/22, 1528/12, 1310/6, 1310/7, 3018/2, 1335/2, 1326/3, 1326/4, 1334/1, 1332/1, 1333/1, 1329/1, 1330/2, 1332/5, 1330/1, 1347, 1335/1, 1336/1, 1336/2, 1331/1, 1333/5, 1332/4, 1333/4, 1333/6, 1331/2, 1335/3, 1334/2, 1339/1, 1337/1, 1341/4, 1340/1, 1341/5, 1342/1, 1343/1, 1337/2, 1343/2, 1339/2, 1343/3, 1340/2, 1341/6, 1342/2, 1341/7, 1479/7, 1336/3, 1337/5, 1340/3, 1337/6, 1341/8, 1341/9, 1337/4, 1342/3, 1337/7, 1333/7, 1481/2, 1482/2, 1522/6, 1490/4, 1348/2, 1344, 1346, 1522/8, 1323/7, 1323/8, 1323/10, 1323/11, 1323/12, 1527/22, 1309/15, 1329/6, 1308/10, 1308/12, 1308/13, 1308/9, 1309/10, 1309/11, 1309/13, 1309/16, 1309/17, 1309/18, 1309/19, 1313/5, 1313/6, 1313/7, 1321/3, 1321/4, 1321/5, 1326/5, 1326/6, 1326/7, 1326/8, 1329/7, 1332/6, 1332/7, 1479/11, 1479/12, 1479/15, 1479/16, 1479/17, 1479/8, 1479/9, 1480/2, 1480/3, 1481/3, 1481/4, 1482/3, 1482/4, 1579/1, 1579/2, 1579/3, 1613/41, 1613/42, 1613/43, 1613/44, 1613/45	
15001	Mikes Kelemen utca 42.	• sír	• római kor	783	
15002	Nagyszalonta köz	• szórványlelet	• török kor	2296	

15003	Nándorfejevári út - Sztregova utca sarok	<ul style="list-style-type: none"> • telep • telep 	<ul style="list-style-type: none"> • őskor, bronzkor • őskor, vaskor, kora vaskor 	3837/25	
15004	Nevegy utca /Gazdagréti lakótelep/	<ul style="list-style-type: none"> • szórványtelep • település 	<ul style="list-style-type: none"> • őskor • Árpád-kor 	n.a.	
15005	Pannonhalmi út 18.	<ul style="list-style-type: none"> • telep • szórványtelep • sír • temető • kemence 	<ul style="list-style-type: none"> • őskor, bronzkor, kora bronzkor • késő római kor • népvándorlás kor, avar kor • népvándorlás kor, avar kor • középkor 	2549/1	
15006	Petzval József utca 18-22.	<ul style="list-style-type: none"> • szórványtelep 	<ul style="list-style-type: none"> • török kor 	3716/5, 3716/8, 3716/6	
15008	Sasadi út - Beregszász út - Nagyszalonta köz	<ul style="list-style-type: none"> • település 	<ul style="list-style-type: none"> • középkor 	2296, 2293/20, 2293/15, 2293/21, 2293/12, 2297/1, 2301/3, 2298/1, 2293/14, 2293/22, 2293/13, 2297/2, 2299/2, 2298/2, 2298/3, 2297/3, 2297/4, 2297/5, 2298/4, 2294/6, 2294/5, 2294/3, 2294/4, 2293/18, 2297/6, 2301/5	
15012	Sztregova utca	<ul style="list-style-type: none"> • sír • telep 	<ul style="list-style-type: none"> • őskor, bronzkor • őskor, bronzkor, kora bronzkor 		
15013	Schweidel utca	<ul style="list-style-type: none"> • fal 	<ul style="list-style-type: none"> • ismeretlen kor 	4777	
15014	Fehérvári út (Eszék utca-Szabolcska Mihály utca között)	<ul style="list-style-type: none"> • fal 	<ul style="list-style-type: none"> • ismeretlen kor 	4325/3	
15016	Ulászló utca 1. - Fehérvári út 31.	<ul style="list-style-type: none"> • sír • telep 	<ul style="list-style-type: none"> • őskor, bronzkor • őskor, bronzkor 	4368/28	
15017	Vadon utca	<ul style="list-style-type: none"> • szórványtelep • sír 	<ul style="list-style-type: none"> • őskor • késő római kor 	2404/10, 2403/3, 2407/8	

15018	Vadon utca 17.	• sír	• késő római kor	2404/10	
15019	Budaörsi út 127.sz. előtt	• szórványlelet	• őskor, bronzkor, késő bronzkor	1991	
15020	Budaörsi út 49-53.	• telep	• római kor	2637	
15021	Tétényi út 12-16. Szent Imre Kórház	• szórványlelet	• római kor	3519/10, 3519/9, 3519/8	
15023	Neszmélyi út	• kemence	• ismeretlen kor	852/5	
15024	Fegyvernek utca 2.	• szobor	• római kor	43064/2	
15025	Dávid Ferenc utca 6.	• sír	• ismeretlen kor	4467/6	
15026	Háromszék utca - Nagyszalonta utca sarok	• faragott kő	• ismeretlen kor	2305/13, 2305/16, 2305/4, 2512/2, 2300/8, 2513/4, 2512/3	
15027	Pipacs utca 3.	• faragott kő	• ismeretlen kor	5424/2, 5424/1	
15079	Budafoki út 205.	• temető	• őskor, rézkor, badeni kultúra	3993/30	
15080	Budafoki út 48.	• határkő	• újkor	n.a.	
15082	Budafoki út - Dombóvári út - Hengermalom út között	• szórványlelet	• római kor	9703	

15083	Budafoki út - Dombóvári út - Hengermalom út között	<ul style="list-style-type: none"> éremlelet 	<ul style="list-style-type: none"> középkor 	n.a.	
15084	Budafoki út - Dombóvári út - Hengermalom út között	<ul style="list-style-type: none"> éremlelet 	<ul style="list-style-type: none"> újkor 	n.a.	
32360	Gellért-hegy, Citadella	<ul style="list-style-type: none"> szórványlelet szórványlelet telep 	<ul style="list-style-type: none"> őskor, bronzkor, késő bronzkor őskor, vaskor, kelta őskor, vaskor, kelta 	5412	kiemelten védett
32557	Albertfalva, bevásárlóközpont	<ul style="list-style-type: none"> sír telep település szórványlelet település tábor település sír erődítés település sír 	<ul style="list-style-type: none"> őskor, rézkor, ludancei csoport őskor, rézkor, badeni kultúra őskor, rézkor őskor, bronzkor, nagyrévi kultúra őskor, bronzkor, harangedényes kultúra római kor római kor római kor római kor középkor ismeretlen kor 	43589/1, 43569/12, 43572/3, 43572/4, 43573/3, 43575/2, 43572/6, 43572/7, 43573/2, 43573/4, 43573/1	kiemelten védett
23897	Gellért-hegyi- barlang	<ul style="list-style-type: none"> barlang 	<ul style="list-style-type: none"> ismeretlen kor 	5537/5, 5413/6, 5413/7, 5536/1, 5536/2, 5537/7	kiemelten védett
39708	Kána falu, Kőérberek- Tóváros lakópark	<ul style="list-style-type: none"> sír telep erődítés telep telep telep telep telep telep 	<ul style="list-style-type: none"> őskor, újkőkör, középső újkőkör őskor, neolitikum, dunántúli vonaldíszes kerámia, kottafejes és zseliz kultúra őskor, rézkor, ludancei csoport őskor, rézkor, kora rézkor őskor, rézkor, tűzdelt barázdás kerámia őskor, rézkor, badeni kultúra- bolerázi csoport őskor, bronzkor, makói kultúra őskor, bronzkor koszideri horizont (B IIIb), őskor, vaskor, kora vaskor őskor, vaskor, kelta népvándorlás kor, 	477/1, 314/26, 314/2, 314/3, 314/4, 314/5, 314/6, 314/7, 314/8, 314/9, 314/11, 314/12, 314/14, 314/16, 314/17, 314/18, 314/19, 314/20, 314/22, 314/34, 314/72, 314/73, 314/74, 314/75, 314/76, 314/77, 314/78, 314/80, 314/81, 314/82, 314/83, 314/84, 314/85, 314/86, 314/88, 314/89, 314/90, 314/91, 314/92, 314/95, 314/96, 314/97, 314/99, 314/100, 314/101, 314/102, 314/103, 314/131, 314/132, 314/133, 314/134, 314/135, 314/136, 314/107, 314/108, 314/110, 314/111, 314/113, 314/114, 314/116, 314/117, 314/119,	

		<ul style="list-style-type: none"> • telep • telep • telep • sír • telep • település • település • templom • templom körüli temető 	<p>közép avar kor</p> <ul style="list-style-type: none"> • népvándorlás kor, közép avar kor • népvándorlás kor, késő avar kor • honfoglalás kor • Árpád-kor • Árpád-kor • Árpád-kor 	<p>314/120, 314/122, 314/123, 314/125, 314/126, 314/127, 314/129, 314/130, 308/12, 308/15, 242/16, 242/17, 242/18, 536/5, 476/1, 471/8, 314/156, 314/155, 314/153, 314/157, 314/154, 283/13, 307, 314/10, 314/104, 314/105, 314/106, 314/109, 314/112, 314/115, 314/118, 314/121, 314/124, 314/128, 314/13, 314/147, 314/148, 314/149, 314/15, 314/150, 314/23, 314/25, 314/35, 314/36, 314/49, 314/50, 314/61, 314/70, 314/71, 314/79, 314/87, 314/93, 314/94, 314/98, 472/1, 472/2, 514, 368/7, 368/12, 368/1, 314/151, 314/152, 314/158, 314/159</p>	
41616	Móricz Zsigmond körtér	<ul style="list-style-type: none"> • telep • telep • erődítés • műhely • épület • telep 	<ul style="list-style-type: none"> • őskor, rézkor, badeni kultúra • őskor, bronzkor, vatyai kultúra • őskor, bronzkor, középső bronzkor • római kor • római kor • újkor 	<p>4445/1, 4445/2, 4325/2, 4325/1</p>	
41658	Fehérvári út-Bocskai út csomópontja	<ul style="list-style-type: none"> • telep • telep 	<ul style="list-style-type: none"> • őskor, bronzkor, vatyai kultúra • őskor, vaskor, kelta 	<p>4298/2, 4298/3, 4445/2, 4369, 4384, 4385, 4398, 4405, 4406, 4407, 4408, 4419, 4426, 4427, 4428, 4432, 4437, 4448, 4199, 4267, 4268, 4269, 4274, 4158/18, 4158/20, 4158/21, 4158/22, 4158/28, 4158/6, 4211/1, 4275/6, 4275/8, 4281/1, 4158/1, 4158/19, 4158/45, 4158/46, 4158/47, 4158/48, 4158/49, 4158/5, 4158/50, 4158/51, 4208/1, 4208/13, 4208/14, 4208/2, 4208/3, 4208/4, 4208/5, 4208/6, 4208/7, 4264/4, 4264/5, 4265/1, 4265/2, 4275/10, 4275/11, 4275/17, 4275/21, 4275/22, 4275/23, 4275/9, 4281/4,</p>	

				4388/2, 4325/3, 4368/28, 4325/2, 4368/42, 4368/45, 4387/1, 4387/2, 4388/1, 4390/1, 4389/2, 4393/1, 4390/2, 4389/1, 4386/1, 4368/36, 4368/38, 4368/41, 4368/29, 4368/32, 4368/33, 4368/35, 4368/34, 4368/39, 4368/40, 4368/30, 4368/31, 4442/9, 4442/14, 4442/15, 4442/16, 4442/11, 4442/17, 4442/18, 4442/13, 4442/10, 4410/1, 4409/1, 4410/3, 4410/2, 4368/50	
41666	Szent Gellért tér, Hotel bejárata előtt	<ul style="list-style-type: none"> • telep • telep • telep • telep • település • telep 	<ul style="list-style-type: none"> • őskor, vaskor, keleti Hallstatt-kultúra • őskor, vaskor, kelta • római kor • Árpád-kor • középkor • török kor 	5460, 4108/2, 5536/1, 5536/2	
41909	Hauszmann utca	<ul style="list-style-type: none"> • telep • erődítés 	<ul style="list-style-type: none"> • őskor • római kor 	3904, 3905, 3903/5, 3903/6, 3903/7	
42763	Albertfalva, római katonai tábor és vicus (védett terület)	<ul style="list-style-type: none"> • telep • telep • telep • sír • tábor • út • település 	<ul style="list-style-type: none"> • őskor, újkőkor, dunántúli vonaldíszes kerámia, • őskor, újkőkor • őskor, rézkor, • őskor, bronzkor, harangedényes kultúra • római kor • római kor • római kor 	43566/2, 43568/1, 43569/4, 43569/5, 43576/2, 43580, 43581, 43582, 43583, 43584/2, 43584/3, 43585, 43586, 43587/3, 43587/5, 43587/11, 43587/12, 43587/13, 43587/14, 43587/15, 43587/16, 43587/17, 43588, 43589/1, 43590/2, 43590/3, 43591/3, 43591/4, 43591/5, 43591/6, 43604, 43605/1, 43605/2, 43605/3, 43605/4, 43605/5, 43605/6, 43605/7, 43605/8, 43605/9, 43605/10, 43605/11, 43607/2, 43607/4, 43607/3, 43607/5, 43607/6, 43607/7, 43607/8, 43607/9, 43607/10, 43613, 43618, 43622, 43628, 43696, 43698/A, 43699, 43710, 43700, 43701, 43702,	kiemelten védett

				43703, 43704, 43705, 43706, 43707/A, 43708, 43709/A, 43902, 43576/13, 43576/14, 43576/15, 43576/16, 43576/17, 43584/5, 43118, 43574, 43904, 43102, 43579, 43592, 43593, 43594, 43596, 43598, 43606, 43608, 43612, 43620, 43621, 43679, 43680, 43689, 43697, 43711, 43712, 43772, 43773, 43774, 43775, 43776, 43777, 43778, 45139, 43591/7, 43591/8, 43591/9, 43569/3, 43591/10, 43572/2, 43105/6, 43566/3, 43569/12, 43569/8, 43569/9, 43614/1, 43614/2, 43576/18, 43576/19, 43566/4, 43573/1, 43707, 43698, 43709, 43572/3, 43572/4, 43573/3, 43575/2, 43576/7, 43584/4, 43589/2, 43595/2, 43609/1, 43609/2, 43610/13, 43610/4, 43610/7, 43611/1, 43627/2, 43105/2, 43105/3, 43105/4, 43105/5, 43567/4, 43567/5, 43567/6, 43569/13, 43569/17, 43569/18, 43572/6, 43572/7, 43573/2, 43573/4, 43576/5, 43595/3, 43595/4, 43595/5, 43595/6, 43595/7, 43595/8, 43610/11, 43610/12, 43610/14, 43610/5, 43610/6, 43610/8, 43611/2, 43903/1, 43903/2	
43199	Sopron utca 61.	<ul style="list-style-type: none"> • temető • épület • telep • telep 	<ul style="list-style-type: none"> • őskor, rézkor, ludanicei kultúra • őskor, bronzkor, harangedényes kultúra • őskor, bronzkor, harangedényes kultúra • őskor, bronzkor, urnasíros kultúra 	3838/3, 3162, 3603, 3722, 3723, 3726, 3730, 3731, 3732, 3742, 3743, 3744, 3748, 3749, 3750, 3751, 3752, 3753, 3755, 3756, 3758, 3759, 3836, 3847, 3851, 3856, 3868, 3877, 3883, 3888, 3889, 3890, 3891, 3892, 3893, 3894, 3961, 3963, 3972, 3826/1, 3826/2, 3826/3,	

				3832/21, 3834/25, 3834/26, 3834/27, 3834/28, 3834/29, 3846/1, 3846/2, 3879/6, 3885/12, 3885/6, 3885/7, 3886/1, 3960/1, 3964/8, 3967/4, 3967/5, 3969/10, 3969/20, 3969/34, 3969/9, 3971/1, 3973/10, 3973/11, 3976/11, 3983/3, 3983/4, 3832/1, 3832/12, 3832/19, 3832/2, 3832/20, 3832/3, 3832/4, 3832/5, 3832/6, 3832/9, 3833/1, 3833/12, 3833/13, 3833/14, 3833/15, 3833/17, 3833/2, 3833/24, 3833/25, 3833/27, 3833/28, 3833/29, 3833/3, 3833/30, 3833/31, 3833/4, 3833/5, 3833/6, 3833/7, 3834/10, 3834/11, 3834/12, 3834/13, 3834/15, 3834/16, 3834/18, 3834/19, 3834/2, 3834/20, 3834/21, 3834/22, 3834/23, 3834/24, 3834/3, 3834/31, 3834/32, 3834/33, 3834/34, 3834/35, 3834/36, 3834/37, 3834/38, 3834/4, 3834/5, 3834/7, 3834/8, 3834/9, 3835/2, 3835/3, 3837/10, 3837/11, 3837/12, 3837/13, 3837/14, 3837/15, 3837/16, 3837/17, 3837/18, 3837/22, 3837/23, 3837/25, 3837/4, 3837/5, 3837/6, 3837/7, 3837/8, 3837/9, 3838/2, 3838/4, 3838/6, 3838/7, 3838/8, 3852/3, 3852/4, 3867/2, 3867/3, 3869/10, 3869/11, 3869/9, 3872/1, 3878/1, 3879/5, 3880/1, 3880/2, 3884/14, 3884/22, 3885/11, 3885/13, 3885/14, 3885/15, 3885/16, 3885/2, 3885/3, 3887/10, 3887/11, 3887/12, 3887/13, 3887/14, 3887/15, 3887/16,	
--	--	--	--	---	--

				3887/17, 3887/18, 3887/19, 3887/20, 3887/21, 3887/22, 3887/23, 3887/24, 3887/25, 3887/26, 3887/27, 3887/28, 3887/29, 3887/30, 3887/31, 3887/32, 3887/33, 3887/34, 3887/35, 3887/36, 3887/37, 3887/38, 3887/39, 3887/4, 3887/40, 3887/41, 3887/42, 3887/43, 3887/44, 3887/5, 3887/7, 3887/9, 3962/2, 3962/3, 3964/2, 3964/3, 3964/6, 3964/7, 3966/11, 3966/2, 3966/3, 3966/4, 3966/5, 3966/6, 3966/7, 3966/8, 3966/9, 3967/2, 3967/3, 3968/1, 3968/2, 3968/3, 3968/4, 3969/12, 3969/13, 3969/14, 3969/15, 3969/16, 3969/17, 3969/21, 3969/22, 3969/23, 3969/24, 3969/25, 3969/26, 3969/27, 3969/28, 3969/30, 3969/31, 3969/32, 3969/33, 3969/35, 3969/36, 3969/8, 3973/1, 3973/2, 3973/3, 3973/6, 3973/7, 3973/8, 3973/9, 3975/1, 3975/10, 3975/11, 3975/12, 3975/13, 3975/14, 3975/15, 3975/16, 3975/2, 3975/3, 3975/4, 3975/5, 3975/6, 3975/7, 3975/8, 3975/9, 3976/1, 3976/2, 3976/3, 3976/4, 3976/5, 3976/6, 3976/7, 3976/8, 3976/9, 3170/19, 3170/54, 3721/2, 3794/2, 3766/6, 3533/47, 3170/63, 3170/2, 3170/3, 3533/53, 3170/53, 3170/13, 3170/5, 3170/6, 3170/9, 3170/10, 3170/23, 3170/12, 3170/36, 3165/3, 3166/7, 3170/32, 3485/22, 3485/23, 3166/10, 3170/37, 3170/31, 3170/8, 3170/29, 3794/1, 3170/34, 3170/33,	
--	--	--	--	--	--

				3170/24, 3170/42, 3170/41, 3170/44, 3170/45, 3533/49, 3533/35, 3533/34, 3766/7, 3533/46, 3533/18, 3170/39, 3533/50, 3533/56, 3533/58, 3533/40, 3170/98, 3533/45, 3533/39, 3766/2, 3737/1, 3733/8, 3733/6, 3745/7, 3745/1, 3533/59, 3745/5, 3745/3, 3745/4, 3754/2, 3170/4, 3170/11, 3170/93, 3170/96, 3170/25, 3170/27, 3170/28, 3170/100, 3170/99, 3754/1, 3727/2, 3733/9, 3727/3, 3729/2, 3724/2, 3729/1, 3725/2, 3725/1, 3724/1, 3165/5, 3166/3, 3166/4, 3166/1, 3166/2, 3165/4, 3170/20, 3170/21, 3170/17, 3165/6, 3166/6, 3165/7, 3165/8, 3170/38, 3166/5, 3166/9, 3170/7, 3170/35, 3170/97, 3170/30, 3170/94, 3170/40, 3170/22, 3170/43	
43917	Budafoki út 91-93.	<ul style="list-style-type: none"> • telep 	<ul style="list-style-type: none"> • őskor, újkőkor 	4037/12, 4037/10	
45774	Albertfalva, Strandfürdő	<ul style="list-style-type: none"> • erődítés • telep • verem 	<ul style="list-style-type: none"> • őskor, újkőkor, dunántúli vonaldíszes kerámia, kottafejes és zseliz kultúra • őskor, újkőkor, dunántúli vonaldíszes kerámia, kottafejes és zseliz kultúra • római kor 	n.a.	kiemelten védett
48370	Kaposvár utca 5-7.	<ul style="list-style-type: none"> • szórványlelet • szórványlelet • szórványlelet 	<ul style="list-style-type: none"> • őskor, újkőkor, dunántúli vonaldíszes kerámia • őskor, bronzkor, késő bronzkor • őskor, vaskor, késő vaskor 	4039/2, 4039/1	

50649	Budafoki út- Fehérvári út között	<ul style="list-style-type: none"> szórványtelep 	<ul style="list-style-type: none"> őskor 	3990/10	
55028	Dombóvári út I. ütem	<ul style="list-style-type: none"> telep telep temető temető épület erődítés kemence 	<ul style="list-style-type: none"> őskor, újkőkor, középső újkőkor őskor, bronzkor, késő bronzkor török kor kora újkor ismeretlen kor ismeretlen kor ismeretlen kor 	4042/113, 4042/123, 4042/127, 4042/142, 4042/118, 4042/122, 4042/124, 4042/125, 4042/128	
55032	Dombóvári út II. ütem	<ul style="list-style-type: none"> telep 	<ul style="list-style-type: none"> őskor, bronzkor, késő bronzkor 	4042/141, 4042/142, 4042/147, 4042/168, 4042/173, 4042/174, 4042/175, 4042/176, 4042/177, 4042/178, 4042/179, 4042/180	
56849	Vegyész utca 17- 25.	<ul style="list-style-type: none"> vízmű telep erődítés 	<ul style="list-style-type: none"> római kor római kor római kor 	43590/2, 43590/3	kiemelten védett
56899	volt Kinizsi laktanya	<ul style="list-style-type: none"> telep 	<ul style="list-style-type: none"> őskor, újkőkor, dunántúli vonaldíszes kerámia, kottafejes és zseliz kultúra 	1996/3, 1996/1, 1996/10, 1996/4, 1996/9, 1996/21, 1996/22, 1996/2, 1996/5	
57150	4. sz. Metróvonal Bocskai úti állomás	<ul style="list-style-type: none"> telep telep temető 	<ul style="list-style-type: none"> őskor, bronzkor, vathyai kultúra őskor, bronzkor, urnasíros kultúra ismeretlen kor 	4158/45, 4158/46, 4325/3	
57705	Etele tér, 4-es metró járműtelep	<ul style="list-style-type: none"> erődítés telep 	<ul style="list-style-type: none"> őskor, újkőkor, dunántúli vonaldíszes kerámia őskor, újkőkor, dunántúli vonaldíszes kerámia 	2863/2, 2863/1, 2863/5, 2864/1, 2866, 2874/1, 2875/1, 2876/1, 2877/1, 2846/4, 2847/4, 2847/6, 2879/3, 2882, 2885, 2863/18, 2863/19, 2863/22, 2863/3, 3261/1, 2860/3, 2862/1, 3258/3, 2863/25, 2845/3, 2845/4, 2846/7, 2846/8, 2862/3, 2863/27, 2863/28, 2863/29, 2865/3, 2865/4, 2865/5, 2868/1, 2869/1, 2870/1, 2871/1, 2872/1, 2878/1, 2878/2, 2879/4, 2879/5, 2883/1	
59263	Hunyadi János út 16.	<ul style="list-style-type: none"> út vízmű település épület 	<ul style="list-style-type: none"> római kor római kor római kor római kor 	43586, 43587/3, 43587/5, 43587/11, 43587/12, 43587/13, 43587/14, 43587/16, 43587/17, 43588, 43618, 43622, 43619, 43609/1, 43609/2, 43614/1, 43614/2	

59630	Budafoki út 185-189.	<ul style="list-style-type: none"> telepnyom 	<ul style="list-style-type: none"> őskor 	3993/4, 3993/30, 3993/31, 3993/32, 3993/33	
59801	Reptér	<ul style="list-style-type: none"> telep 	<ul style="list-style-type: none"> őskor, bronzkor 	353/3, 353/4, 0325, 0400/14, 0321/2, 0400/18, 0321/3, 0321/4	
60818	Rupphegyi út - Hosszúréti utca-Törökbálint út köze	<ul style="list-style-type: none"> telepnyom telepnyom telepnyom 	<ul style="list-style-type: none"> őskor római kor késő középkor 	1528/19	
60914	Nagyszében - Beregszász - Petz Samu utcák közötti terület	<ul style="list-style-type: none"> kemence 	<ul style="list-style-type: none"> ismeretlen kor 	1996/3, 2024, 2029, 1996/1, 1996/10, 1996/4, 1996/8, 1996/9, 1999/3, 1993/2, 1996/15, 1996/14, 1996/12, 1999/6, 1995/2, 2026/1, 2213/4, 1999/2, 1996/17, 1996/16, 2028/3, 1996/13, 1999/5, 1996/19, 1996/20, 1996/21, 1996/22, 1996/23, 1996/24, 1996/25, 1996/2, 1996/5	
61374	Kelenföldi Szennyvízáttemelő Telep	<ul style="list-style-type: none"> telep telep telep telep telep telep telep telep telep temető 	<ul style="list-style-type: none"> őskor, újkőkorszak őskor, rézkorszak, badeni kultúra őskor, bronzkor, nagyrévi kultúra őskor, bronzkor, halomsíros kultúra őskor, bronzkor, urnasíros kultúra őskor, vaskor, keleti Hallstatt-kultúra őskor, vaskor, késő vaskor római kor török kor 	4267, 4211/1, 4275/21, 4275/22, 4275/23	
66476	Budaörsi út-vasút-Péterhegyi út-XI.ker közigazgatási h.-Fehé	<ul style="list-style-type: none"> szórványtelep telepnyom telepnyom telepnyom temető telepnyom telepnyom telepnyom telepnyom 	<ul style="list-style-type: none"> őskor őskor őskor, újkőkorszak őskor, rézkorszak római kor római kor népvándorlás kor középkor újkor 	5412, 0148/2, 4987, 4438, 4229, 3993/3, 2636, 4298/2, 4298/3, 4568/221, 4568/222, 5086, 1236/20, 4984, 4992, 5489, 5460, 1757/7, 4962/2, 4940/3, 4940/2, 4499/3, 477/1, 147/1, 147/2, 144/5, 145, 146/3, 146/4, 0148/4, 148/5, 0148/3, 314/26, 5537/5, 5290/2, 5390, 5343/3, 5343/4, 5378/1, 5343/2, 5342/2, 5378/2, 5379/3, 5379/2, 5380, 5381/1, 5381/2, 5379/1,	

				5379/4, 5378/4, 5391/6, 5391/5, 5391/8, 5394/3, 5394/4, 5394/6, 5394/5, 5396, 5397/1, 5398/2, 5398/3, 5393/2, 5398/1, 5399, 5392/3, 5392/2, 5392/1, 5382, 5402, 5403, 5404, 5405, 5406/3, 5406/4, 5422, 5408/1, 5409/1, 5409/2, 5409/3, 5433/2, 5425/1, 5425/2, 5423, 5436, 5435/2, 5432/3, 5430/2, 5429/1, 5428, 5427, 5421, 5413/6, 5413/7, 5411, 5394/1, 3838/3, 4938, 5094, 4037/12, 4039/2, 4045/7, 43566/2, 43568/1, 43569/4, 43569/5, 43576/2, 43580, 43581, 43582, 43583, 43584/2, 43584/3, 43585, 43586, 43587/3, 43587/5, 43587/11, 43587/12, 43587/13, 43587/14, 43587/15, 43587/16, 43587/17, 43588, 43589/1, 43590/2, 43590/3, 43591/3, 43591/4, 43591/5, 43591/6, 43604, 43605/1, 43605/2, 43605/3, 43605/4, 43605/5, 43605/6, 43605/7, 43605/8, 43605/9, 43605/10, 43605/11, 43605/12, 43607/1, 4986, 4988, 314/156, 314/155, 314/153, 314/157, 314/154, 43584/5, 2668/56, 5486, 4330, 2781, 2783, 2784, 2787, 2790, 2791, 2885, 2913, 2919, 2920, 2921, 2922, 2923, 2924, 2925, 2929, 2933, 2934, 2937, 2941, 2948, 2956, 2957, 2958, 2960, 2966, 2969, 2972, 2979, 2986, 2987, 2988, 2989, 3001, 3002, 3003, 3004, 3007, 3021, 3022, 3037, 3054, 4367/40, 5152/2, 5142, 5154/1, 5158, 5160, 5139, 5159, 43607/2, 43607/4, 43607/3, 43607/5, 43607/6, 43607/7, 43607/8, 43607/9,	
--	--	--	--	---	--

				43607/10, 43613, 43618, 43622, 43628, 43696, 43699, 43710, 43700, 43701, 43702, 43703, 43704, 43705, 43706, 43708, 43902, 5377, 5429/2, 5431, 5432/1, 5432/2, 5433/1, 5434/1, 5434/2, 5435/3, 5437/1, 5437/2, 5449, 5450, 5451, 5452, 5453/1, 5453/2, 5457, 5466, 5467, 5468, 5469, 5470, 5471, 5472, 5473, 5476, 5479, 5480, 5482, 5483, 5484, 5487, 5498, 5499, 5500, 5501, 5502, 5503, 5504, 5505, 5506, 5520, 5536/1, 5536/2, 5537/7, 4108/1, 4132/9, 5028/2, 5056, 3995/4, 4045/11, 4074/2, 3995/2, 3995/3, 3995/5, 2005/1, 1996/3, 1580/1, 1580/2, 4445/1, 4445/2, 353/3, 353/4, 4004/2, 4006/3, 1296/6, 3993/4, 643/3, 5253/2, 5255, 5256, 5257, 5259, 5260, 5262, 5263, 5268, 5271, 5272, 5273, 5277, 5278, 5279, 5281, 5286, 5287, 5288, 5289, 1296/1, 1296/3, 1528/18, 1969/9, 43576/13, 43576/14, 43576/15, 43576/16, 43576/17, 737/2, 870, 2853, 2852, 2851, 2850, 2849, 2848, 2847/3, 2846/3, 2845/1, 2859, 2858, 2857, 2856, 2863/2, 2863/1, 2863/5, 2864/1, 2866, 2874/1, 2875/1, 2876/1, 2877/1, 2846/4, 2847/4, 2847/6, 2879/3, 2882, 3993/30, 314/2, 314/3, 314/4, 314/5, 314/6, 314/7, 314/8, 314/9, 314/11, 314/12, 314/14, 314/16, 314/17, 314/18, 314/19, 314/20, 314/22, 314/34, 314/72, 314/73, 314/74, 314/75, 314/76, 314/77, 314/78, 314/80, 314/81, 314/82, 314/83, 314/84, 314/85, 314/86, 314/88, 314/89, 314/90, 314/91, 314/92, 314/95, 314/96,
--	--	--	--	--

				314/97, 314/99, 314/100, 314/101, 314/102, 314/103, 314/131, 314/132, 314/133, 314/134, 314/135, 314/136, 314/107, 314/108, 314/110, 314/111, 314/113, 314/114, 314/116, 314/117, 314/119, 314/120, 314/122, 314/123, 314/125, 314/126, 314/127, 314/129, 314/130, 308/12, 308/15, 242/16, 242/17, 242/18, 536/5, 476/1, 471/8, 3055, 3056, 3057, 3058, 3059, 3060, 3063, 3065, 3066, 3067, 3068, 3079, 3094, 3101, 3104, 3110, 3111, 3112, 3113, 3120, 3134, 3135, 3137, 3141, 3146, 3153, 3154, 3160, 3161, 3162, 3281, 3282, 3322, 3336, 3344, 3349, 3350, 3351, 3358, 3359, 3360, 3361, 3362, 3363, 3371, 3376, 3377, 3381, 3394, 3395, 3396, 3399, 3402, 3403, 3404, 3410, 3415, 3416, 3418, 3420, 3421, 3425, 3432, 3434, 3435, 3437, 3438, 3439, 3445, 3446, 3447, 3448, 3449, 3450, 3452, 3453, 3454, 3501, 3551, 3552, 3554, 3555, 3557, 3558, 3560, 3561, 3562, 3563, 3564, 3565, 3566, 3567, 3568, 3569, 3570, 3572, 3574, 3575, 3576, 3577, 3578, 3579, 3580, 3581, 3582, 3583, 3584, 3585, 3586, 3587, 3588, 3589, 3590, 3592, 3593, 3594, 3596, 3597, 3598, 3599, 3600, 3601, 3603, 3613, 3614, 3615, 3616, 3617, 3618, 3619, 3621, 3622, 3626, 3628, 3629, 3632, 3633, 3634, 3635, 3636, 3637, 3639, 3640, 3641, 3642, 3643, 3644, 3645, 3646, 3651, 3654, 3655, 3656, 3659, 3660, 3663, 3664, 3665, 3666, 3667, 3668, 3669, 3672, 3673, 3676, 3678,	
--	--	--	--	--	--

				3679, 3680, 3681, 3682, 3683, 3684, 3685, 3686, 3688, 3691, 3692, 3693, 3694, 3695, 3696, 3697, 3699, 3702, 3703, 3706, 3707, 3708, 3710, 3711, 3715, 3722, 3723, 3726, 3730, 3731, 3732, 3742, 3743, 3744, 3748, 3749, 3750, 3751, 3752, 3753, 3755, 3756, 3758, 3759, 4326, 4327, 4328, 4329, 4334, 4335, 4336, 4337, 4338, 4339, 4340, 4346, 4348, 4349, 4350, 4354, 4355, 4358, 4369, 4370, 4371, 4372, 4373, 4374, 4375, 4376, 4377, 4378, 4379, 4380, 4381, 4382, 4383, 4384, 4385, 4396, 4398, 4399, 4401, 4403, 4405, 4406, 4407, 4408, 4415, 4417, 4418, 4419, 4420, 4421, 4423, 4424, 4426, 4427, 4428, 4432, 4433, 4434, 4435, 4437, 4448, 4451, 4452, 4453, 4454, 4455, 4456, 4457, 4458, 4459, 4460, 4461, 4462, 4463, 4464, 4465, 4481, 4483, 4485, 4486, 4488, 4489, 4490, 4514, 4515, 4516, 4519, 4521, 4523, 4524, 4525, 4526, 4529, 4530, 4531, 4533, 4534, 4535, 4536, 4537, 4539, 4540, 4541, 4542, 4543, 4544, 4545, 4547, 4548, 4549, 4572, 4573, 4574, 4578, 4586, 4595, 4615, 4616, 4617, 4621, 4625, 4628, 4629, 4630, 4631, 4632, 4635, 4636, 4644, 4645, 4651, 4652, 4659, 4661, 4662, 4663, 4664, 4665, 4666, 4667, 4668, 4669, 4670, 4671, 4672, 4673, 4675, 4676, 4677, 4678, 4679, 4680, 4681, 4686, 4687, 4688, 4689, 4690, 4691, 4692, 4696, 4697, 4698, 4699, 4700, 4701, 4702, 4703, 4704, 4705, 4706, 4707, 4708, 4709, 4710, 4712, 4713, 4715, 4716, 4717, 4718, 4719, 4720, 4721, 4722, 4723, 4724, 4725,	
--	--	--	--	--	--

				4726, 4728, 4731, 4732, 4733, 4734, 4735, 4736, 4737, 4738, 4739, 4740, 4741, 4742, 4743, 4744, 4745, 4746, 4747, 4748, 4749, 4750, 4751, 4752, 4753, 4756, 4757, 4760, 43012, 43014, 43118, 43121, 43122, 43123, 43125, 43126, 43127, 43128, 43129, 43130, 43131, 43132, 43133, 43134, 43135, 43136, 43138, 43139, 43140, 43141, 43142, 43143, 43144, 43145, 43146, 43147, 43148, 43149, 43150, 43154, 43164, 43165, 43171, 43172, 43173, 43174, 43175, 43177, 43178, 43179, 43180, 43181, 43182, 43183, 43184, 43185, 43186, 43187, 43188, 43189, 43190, 43191, 43192, 43193, 43194, 43195, 43196, 43197, 43198, 43199, 43204, 43207, 43208, 43209, 43210, 43279, 43297, 43298, 43312, 43313, 43314, 43315, 43316, 43317, 43318, 43319, 43320, 43322, 43323, 43326, 43327, 43328, 43329, 43330, 43331, 43332, 43333, 43335, 43336, 43337, 43338, 43339, 43340, 43341, 43342, 43343, 43344, 43345, 43346, 43347, 43348, 43349, 43350, 43351, 43352, 43353, 43354, 43355, 43356, 43357, 43358, 43359, 43360, 43361, 43362, 43363, 43364, 43365, 43366, 43367, 43368, 43369, 43370, 43371, 43372, 43373, 43374, 43375, 43376, 43377, 43378, 43379, 43380, 43381, 43382, 43383, 43384, 43385, 43386, 43387, 43388, 43390, 43391, 43392, 43393, 43394, 43395, 43396, 43397, 43398, 43399,	
--	--	--	--	---	--

				43400, 43401, 43402, 43403, 43404, 43405, 43406, 43407, 43408, 43409, 43410, 43411, 43412, 43413, 43414, 43415, 43416, 43418, 43419, 43420, 43421, 43422, 43423, 43436, 43437, 43438, 43439, 43440, 43441, 43442, 43443, 43444, 43446, 43447, 43448, 43449, 43450, 43451, 43452, 43453, 43454, 43455, 43456, 43457, 43458, 43459, 43460, 43461, 43462, 43463, 43464, 43465, 43466, 43467, 43468, 43469, 43470, 43471, 43472, 43473, 43474, 43475, 43476, 43478, 43479, 43480, 43481, 43482, 43483, 43484, 43485, 43486, 43487, 43488, 43489, 43490, 43491, 43492, 43493, 43494, 43495, 43496, 43497, 43498, 43499, 43502, 43503, 43504, 43505, 43506, 43507, 43508, 43509, 43510, 43511, 43512, 43513, 43514, 43515, 43516, 43517, 43518, 43519, 43520, 43521, 43522, 43523, 43524, 43525, 43526, 43527, 43528, 43529, 43530, 43531, 43532, 43533, 43534, 43535, 43536, 43537, 43538, 43539, 43540, 43541, 43542, 43543, 43544, 43545, 43546, 43547, 43548, 43549, 43550, 43551, 43552, 43553, 43554, 43555, 43556, 43557, 43558, 43559, 43560, 43561, 43564, 43796, 43798, 43801, 43802, 43803, 43804, 43805, 43806, 43807, 43808, 43809, 43810, 43811, [...]	
66798	Budaörsi út- Gazdagréti út- Rétköz- Törökbálinti út-XI	<ul style="list-style-type: none"> • telep • telepnym • temető 	<ul style="list-style-type: none"> • őskor • római kor • középkor 	2636, 1953, 1976, 1991, 2024, 2029, 2090, 2103, 2117, 2129, 2130, 2134, 2140, 2185, 2214, 2239, 2243, 2248, 2272, 2280,	

	ker. hat			2296, 2308, 2329, 2342, 2352, 2369, 2370, 2394, 2426, 2427, 2446, 2453, 2466, 2468, 2478, 2479, 2480, 2481, 2482, 2486, 2487, 2488, 2489, 2490, 2492, 2493, 2494, 2495, 2552, 2553, 2554, 2555, 2556, 2557, 2558, 2559, 2560, 2577, 2582, 2586, 2593, 2594, 2595, 2598, 2608, 2609, 2610, 2611, 2613, 2614, 2615, 2616, 2631, 2635, 2637, 2639, 2640, 2641, 2648, 2649, 2663, 2684, 2685, 2686, 2687, 2689, 2696, 2697, 2698, 2699, 2700, 2701, 2702, 2703, 2704, 2708, 2709, 2710, 2711, 2712, 2713, 2716, 2717, 2719, 2740, 2741, 2742, 2743, 2745, 2748, 2749, 2750, 2751, 2753, 2754, 2757, 2759, 2763, 2764, 2767, 2769, 2771, 2496/2, 2549/1, 2293/20, 2293/15, 2293/21, 2293/12, 2297/1, 2301/3, 2298/1, 2293/14, 2293/22, 2293/13, 2297/2, 2299/2, 2298/2, 2298/3, 2297/3, 2297/4, 2297/5, 2298/4, 2294/6, 2294/5, 2294/3, 2124/4, 2118/4, 2120/5, 2120/3, 2124/6, 2125/2, 2125/1, 2120/4, 2139/1, 2118/3, 2118/5, 2123/1, 2137/7, 2073/14, 2119/1, 2119/3, 1954/2, 1954/1, 1954/3, 1957/3, 1957/2, 1958/2, 1956/5, 1958/3, 1956/3, 1955/5, 1955/4, 1958/4, 1959/1, 1956/1, 1958/5, 1977/16, 1977/19, 1955/6, 1959/4, 1948/1, 2326/7, 2326/6, 2332/5, 2271/12, 2323/15, 2271/13, 2290/2, 2323/6, 2323/16, 2271/14, 2271/11, 2290/23, 2290/34, 2290/8, 2290/9, 2290/7, 2271/17, 2271/18, 2271/15, 2290/16, 1999/3, 1993/2, 1999/6, 2026/1, 1999/2, 2028/3, 1999/5, 2550/8,	
--	----------	--	--	---	--

				2563/59, 2252/3, 2521/3, 2382/30, 2294/4, 2293/18, 2297/6, 2301/5, 2403/3, 2407/8, 2305/13, 2305/16, 2305/4, 2300/8, 2513/4, 2518/17, 2234/12, 2393/7, 2192/9, 2565/3, 2027/2, 2694/2, 2548/14, 2548/15, 2548/12, 2549/3, 2548/19, 2548/13, 2566/21, 2569/7, 2549/7, 2550/9, 2549/6, 2550/6, 2550/7, 2549/9, 2548/25, 2549/12, 2549/10, 2548/18, 2549/5, 2548/20, 2548/21, 2549/8, 2548/5, 2548/29, 2548/30, 2548/35, 2548/31, 2548/27, 2548/23, 2548/24, 2548/22, 2548/7, 2548/6, 2548/8, 2548/9, 2545/15, 2545/14, 2549/2, 2548/36, 2566/24, 2563/43, 2563/42, 2563/44, 2566/6, 2566/19, 2566/20, 2565/11, 2566/4, 2563/70, 2566/23, 2571/3, 2572/3, 2568/8, 2568/9, 2569/8, 2566/22, 2566/17, 2571/4, 2576/4, 2566/3, 2566/18, 2566/16, 2571/5, 2038/3, 2038/4, 2037/3, 2036/4, 2039/6, 2038/5, 2039/5, 2039/7, 2037/2, 2041/9, 2041/3, 2041/8, 2051/2, 2051/1, 2041/4, 2041/7, 2041/13, 2026/7, 2038/6, 2039/4, 2035/3, 2036/2, 2035/2, 2050/12, 2051/11, 2057/2, 2037/4, 2039/9, 2039/8, 2041/12, 2041/1, 2035/1, 2037/1, 2027/1, 2025/12, 2033/27, 2033/28, 2033/29, 2027/3, 2025/8, 2518/7, 2518/8, 2518/10, 2518/12, 2518/25, 2518/11, 2523/6, 2518/24, 2025/15, 2523/10, 2524/9, 2523/5, 2523/8, 2523/7, 2025/11, 2025/17, 2025/18, 2025/10, 2695/2, 2693/2, 2518/19, 2760/2, 2761/1,
--	--	--	--	--

				2760/1, 2762/1, 2762/2, 2694/4, 2694/5, 2705/2, 2695/1, 2694/1, 2693/3, 2693/1, 2705/1, 2714/2, 2718/1, 2718/2, 2694/3, 2693/5, 2715/1, 2715/2, 1948/2, 2137/2, 2331/3, 2332/2, 2332/6, 2331/2, 2333/3, 2330/1, 2330/5, 2330/3, 2330/4, 2331/5, 2331/1, 2327/8, 2334/2, 2334/4, 2334/3, 2333/2, 2334/1, 2333/4, 2333/1, 2337/2, 2326/12, 2327/7, 2327/6, 2327/5, 2327/10, 2326/1, 2326/2, 2327/4, 2327/3, 2327/9, 2331/4, 2332/3, 2326/3, 2326/8, 2290/19, 2290/37, 2290/13, 2290/12, 2290/11, 2290/20, 2290/21, 2271/9, 2285/4, 2285/5, 2285/6, 2285/13, 2290/26, 2290/24, 2282/2, 2284/2, 2283/3, 2283/4, 2271/6, 2271/7, 2271/3, 2271/2, 2271/10, 2282/1, 2444/2, 2643/3, 2445/6, 2430/1, 2431/4, 2435/16, 2435/4, 2435/14, 2433/16, 2433/13, 2433/14, 2433/17, 2433/23, 2433/20, 2433/22, 2440/9, 2440/3, 2440/2, 2440/12, 2441/1, 2440/8, 2433/18, 2433/8, 2433/9, 2433/19, 2442/1, 2433/12, 2430/4, 2431/6, 2433/10, 2433/11, 2440/5, 2437/2, 2435/6, 2435/7, 2435/5, 2433/21, 2435/8, 2431/5, 2430/3, 2429/6, 2440/11, 2440/4, 2437/4, 2429/4, 2413/3, 2413/2, 2413/4, 2461/1, 2473/31, 2463/2, 2460/1, 2463/1, 2429/5, 2425/1, 2413/8, 2425/2, 2413/11, 2413/9, 2413/19, 2465/4, 2465/3, 2413/17, 2413/18, 2413/6, 2429/1, 2429/3, 2470/1, 2413/5, 2473/3, 2473/6, 2473/7, 2473/30, 2475/6, 2475/5, 2473/23, 2475/7, 2473/24, 2473/25, 2473/40, 2473/39,	
--	--	--	--	---	--

				2473/36, 2473/5, 2473/4, 2473/37, 2473/38, 2473/8, 2504/14, 2504/12, 2473/18, 2473/19, 2475/8, 2476/4, 2475/9, 2476/5, 2504/13, 2473/20, 2469/1, 2504/2, 2473/33, 2473/32, 2473/29, 2473/27, 2473/34, 2412/13, 2473/10, 2473/35, 2473/13, 2473/14, 2473/11, 2506/31, 2506/27, 2506/21, 2506/20, 2506/18, 2506/19, 2412/5, 2431/3, 2412/11, 2412/10, 2411/3, 2411/2, 2412/3, 2411/5, 2410/5, 2412/1, 2412/4, 2410/6, 2412/2, 2411/1, 2410/1, 2410/3, 2410/2, 2411/11, 2307/23, 2307/19, 2307/24, 2412/8, 2410/8, 2410/7, 2270/12, 2270/10, 2270/11, 2284/1, 2285/1, 2285/7, 2285/3, 2285/10, 2285/11, 2285/12, 2285/8, 2285/9, 2285/15, 2285/2, 2290/10, 2285/16, 2285/14, 2279/6, 2279/5, 2284/3, 2326/16, 2326/13, 2326/31, 2323/14, 2326/11, 2326/14, 2326/32, 2326/30, 2326/28, 2326/27, 2326/29, 2326/18, 2323/13, 2326/15, 2323/12, 2323/9, 2264/4, 2267/4, 2265/3, 2264/5, 2268/3, 2326/5, 2326/4, 2326/9, 2267/3, 2269/1, 2269/3, 2270/9, 2268/2, 2270/8, 2270/7, 2326/17, 2264/3, 2269/4, 2326/38, 2326/37, 2270/13, 2270/14, 2341/6, 2341/7, 2348/1, 2350/2, 2347/1, 2346/2, 2348/2, 2347/7, 2348/4, 2347/6, 2347/4, 2350/1, 2348/3, 2340/2, 2340/1, 2344/3, 2343/4, 2343/2, 2344/1, 2344/2, 2346/1, 2345/1, 2346/3, 2380/1, 2380/2, 2380/3, 2380/4, 2380/6, 2341/2,	
--	--	--	--	--	--

				2341/5, 2380/20, 2380/30, 2390/20, 2390/21, 2380/5, 2380/13, 2380/28, 2380/17, 2380/18, 2380/31, 2380/19, 2341/4, 2380/29, 2344/4, 2345/2, 2290/32, 2290/18, 2290/17, 2293/1, 2290/30, 2293/3, 2293/8, 2290/31, 2290/42, 2290/41, 2293/4, 2293/9, 2290/28, 2290/29, 2290/27, 2290/25, 2288/11, 2288/6, 2288/9, 2288/10, 2288/5, 2287/2, 2288/12, 2288/13, 2216/4, 2285/25, 2285/24, 2287/4, 2287/3, 2285/26, 2285/17, 2216/3, 2285/18, 2285/19, 2285/20, 2293/19, 2293/16, 2293/17, 2215/6, 2215/3, 2216/2, 2216/1, 2215/5, 2215/4, 2195/5, 2294/1, 2294/2, 2638/2, 2645/2, 2435/15, 2435/13, 2647/1, 2647/3, 2441/2, 2440/10, 2444/3, 2647/2, 2444/9, 2444/8, 2645/5, 2445/7, 2645/6, 2443/2, 2442/2, 2444/4, 2506/17, 2506/4, 2506/34, 2506/40, 2510/9, 2506/36, 2506/28, 2506/29, 2506/41, 2510/5, 2411/9, 2411/10, 2307/20, 2307/8, 2510/7, 2510/8, 2307/9, 2506/37, 2506/38, 2506/39, 2473/9, 2506/16, 2506/32, 2506/15, 2506/33, 2519/20, 2519/19, 2519/21, 2411/6, 2412/12, 2445/10, 2445/13, 2411/8, 2473/12, 2458/4, 2459/2, 2457/2, 2458/1, 2458/2, 2458/5, 2413/13, 2458/12, 2458/8, 2460/3, 2458/7, 2445/16, 2445/12, 2445/11, 2445/8, 2445/9, 2445/14, 2445/15, 2445/5, 2413/12, 2452/6, 2642/1, 2643/1, 2645/3, 2450/5,	
--	--	--	--	--	--

				2449/2, 2452/1, 2457/1, 2450/2, 2448/4, 2448/3, 2449/1, 2642/2, 2448/2, 2452/5, 2452/4, 2628/7, 2643/4, 2643/5, 1987/1, 1980/16, 1988/2, 1980/13, 1989/1, 1988/3, 1988/4, 2051/9, 2057/3, 2051/10, 2056/2, 2517/9, 2073/15, 2073/16, 2211/2, 2515/1, 2515/2, 2054/3, 2054/4, 2054/5, 2515/4, 2054/6, 2052/3, 2055/2, 2055/1, 2053/3, 2054/2, 2516/2, 2516/1, 2515/3, 2513/3, 2515/5, 2051/12, 2051/3, 2052/2, 2516/3, 2073/23, 2057/1, 2055/3, 2517/6, 2517/7, 2652/1, 2651/6, 2651/5, 2651/4, 2651/3, 2651/7, 2651/17, 2651/13, 2368/6, 2368/2, 2371/1, 2368/5, 2371/4, 2371/2, 2438/5, 2373/11, 2373/9, 2373/8, 2373/7, 2373/13, 2373/12, 2438/2, 2373/6, 2373/10, 2651/14, 2651/19, 2651/20, 2651/18, 2651/21, 2651/22, 2651/23, 2651/15, 2651/12, 2651/11, 2651/10, 2651/8, 1979/9, 1979/5, 1978/9, 1977/17, 1978/6, 1977/12, 1977/11, 1977/13, 1978/5, 1977/14, 1977/15, 1980/12, 1992/6, 1980/22, 1992/9, 1992/15, 1992/7, 2538/22, 2538/39, 2539/3, 2539/6, 2543/2, 2538/38, 2538/37, 2538/42, 2538/41, 2538/25, 2538/24, 2538/27, 2538/36, 2538/28, 2538/29, 2538/26, 1992/10, 1992/21, 1992/3, 2538/19, 2538/21, 2538/20, 2539/5, 2538/18, 2545/13, 2544/4, 2545/12, 2538/31, 2538/30, 2538/35, 2538/34, 2538/32, 2538/33, 1992/18, 2538/17,	
--	--	--	--	--	--

				1980/9, 1980/10, 1980/24, 1980/25, 1980/19, 1980/20, 1980/21, 1980/7, 1980/23, 1980/11, 1979/6, 1980/4, 1980/1, 1979/10, 1980/18, 1979/11, 1979/12, 1978/8, 1979/13, 1978/12, 1978/11, 1978/13, 1977/2, 1977/10, 1978/14, 1977/9, 1977/8, 1977/7, 1977/4, 1977/18, 1962/3, 1977/3, 2408/1, 2651/9, 2535/27, 2531/4, 2526/9, 2526/13, 2526/11, 2530/15, 2526/4, 2530/1, [...]	
66800	Gazdagréti út- Rétköz u-Budaörsi út-Felső határút- Törökbálint	<ul style="list-style-type: none"> • temető • település • település • telepnyom 	<ul style="list-style-type: none"> • római kor • római kor • középkor • késő középkor 	1288, 1319, 1320, 1325, 1581, 1582, 1585, 1587, 1590, 1594, 1598, 1600, 1601, 1602, 1606, 1607, 1634, 1659, 1666, 1672, 1675, 1693, 1695, 1752, 1772, 1774, 1780, 1820, 1843, 1845, 1846, 1317/2, 1782/14, 1782/23, 1782/16, 1783/4, 1782/19, 1782/24, 1782/3, 1783/5, 1773/4, 1694/9, 1918/27, 1853/2, 1782/21, 1773/8, 1773/9, 1783/3, 1721/2, 1722/2, 1773/5, 1773/6, 1722/14, 1722/16, 1773/3, 1773/10, 1722/11, 1769/6, 1722/39, 1722/52, 1722/51, 1722/37, 1722/36, 1722/40, 1722/41, 1722/42, 1722/50, 1722/35, 1722/33, 1722/34, 1722/43, 1636/12, 1635/1, 1636/11, 1636/2, 1636/1, 1630/3, 1630/4, 1630/2, 1640/1, 1650/4, 1650/5, 1651/5, 1651/4, 1650/1, 1654/3, 1654/4, 1650/3, 1655/3, 1652/2, 1652/1, 1722/46, 1722/44, 1722/45, 1640/5, 1653/2, 1653/1, 1943/4, 1943/3, 1943/6, 1949/2, 1946/9, 1943/5, 1946/7, 1944/3, 1944/4, 1949/1, 1947/1, 1948/2,	

				1952/9, 1950/1, 1951/1, 1952/5, 1860/4, 1859/7, 1945/3, 1863/17, 1860/6, 1858/4, 1870/12, 1867/14, 1867/12, 1864/11, 1944/1, 1945/1, 1946/3, 1946/5, 1943/1, 1857/2, 1946/8, 1945/4, 1868/10, 1868/12, 1868/13, 1868/11, 1870/9, 1863/18, 1863/20, 1863/19, 1867/15, 1867/13, 1867/10, 1862/7, 1862/6, 1872/6, 1767/2, 1767/4, 1767/1, 1766/2, 1773/1, 1769/4, 1769/7, 1769/3, 1769/2, 1767/3, 1948/1, 1859/5, 1859/4, 1863/12, 1862/4, 1859/8, 1608/1, 1599/2, 1782/17, 1782/15, 1715/8, 1715/9, 1715/10, 1715/17, 1715/18, 1682/4, 1682/2, 1682/3, 1682/1, 1599/1, 1755/7, 1755/6, 1755/11, 1755/10, 1755/9, 1755/8, 1918/13, 1782/20, 1918/18, 1824/1, 1842/5, 1840/1, 1841/2, 1824/5, 1824/2, 1823/3, 1826/1, 1835/9, 1829/4, 1829/2, 1829/1, 1823/7, 1823/8, 1824/3, 1824/6, 1828/1, 1827/1, 1827/3, 1827/4, 1827/2, 1835/7, 1842/1, 1835/8, 1828/2, 1824/4, 1826/2, 1821/3, 1821/1, 1821/2, 1918/29, 1942/1, 1722/69, 1722/48, 1722/49, 1722/80, 1722/70, 1722/79, 1722/76, 1722/77, 1722/78, 1722/47, 1874/7, 1872/13, 1874/1, 1872/12, 1872/4, 1872/3, 1867/9, 1867/7, 1870/15, 1870/14, 1722/63, 1722/54, 1722/55, 1722/67, 1722/66, 1722/65, 1722/56, 1722/64, 1722/73, 1722/74, 1722/75, 1722/72, 1722/71, 1782/13, 1782/22, 1322/5, 1323/1, 1696/15, 1696/14, 1696/4, 1665/4, 1665/3, 1665/1, 1609/1,	
--	--	--	--	--	--

				1608/2, 1660/3, 1660/2, 1660/1, 1667/1, 1918/21, 1918/20, 1918/33, 1918/37, 1763/4, 1760/2, 1763/3, 1848/1, 1848/3, 1848/2, 1862/3, 1864/8, 1867/4, 1867/3, 1867/6, 1867/8, 1867/5, 1586/2, 1586/1, 1313/4, 1316/2, 1312/1, 1313/1, 1322/4, 1318/7, 1322/1, 1324/1, 1316/6, 1316/5, 1318/3, 1315/3, 1315/4, 1318/6, 1318/5, 1318/4, 1315/2, 1318/2, 1323/4, 1314/10, 1314/9, 1311/3, 1311/4, 1310/1, 1307/8, 1314/2, 1918/15, 1918/16, 1918/26, 1918/24, 1918/25, 1918/7, 1918/22, 1918/19, 1918/8, 1918/9, 1918/10, 1694/10, 1694/2, 1694/1, 1694/3, 1694/5, 1694/4, 1694/7, 1688/2, 1694/8, 1702/1, 1696/16, 1696/3, 1782/28, 1782/30, 1782/29, 1875/3, 1874/15, 1874/13, 1874/14, 1879/4, 1882/7, 1882/3, 1882/1, 1876/6, 1877/4, 1876/5, 1877/5, 1876/7, 1835/10, 1878/2, 1878/1, 1882/2, 1875/6, 1874/10, 1874/9, 1875/5, 1882/4, 1882/6, 1874/3, 1874/11, 1870/10, 1874/12, 1872/14, 1872/16, 1874/8, 1872/15, 1865/10, 1865/8, 1864/10, 1863/16, 1860/5, 1860/3, 1868/3, 1863/13, 1867/18, 1867/17, 1870/13, 1866/4, 1866/3, 1867/19, 1867/16, 1865/9, 1952/8, 1857/3, 1769/5, 1722/82, 1722/94, 1722/93, 1722/83, 1722/84, 1722/91, 1722/92, 1722/85, 1722/112, 1722/111, 1722/110, 1722/109, 1782/11, 1722/60, 1722/59, 1722/58, 1722/62, 1722/57, 1722/61, 1782/26, 1782/32,	
--	--	--	--	---	--

				1782/31, 1782/25, 1918/38, 1918/32, 1918/31, 1918/35, 1918/30, 1938/1, 1760/1, 1669/1, 1674/2, 1674/1, 1673/2, 1676/1, 1673/1, 1715/4, 1715/5, 1715/3, 1715/6, 1671/7, 1671/5, 1671/6, 1671/4, 1667/3, 1667/2, 1671/3, 1715/15, 1715/14, 1679/2, 1704/4, 1704/1, 1704/5, 1783/7, 1309/15, 1661/1, 1661/3, 1661/4, 1310/6, 1310/7, 1710/1, 1710/2, 1710/3, 1710/4, 1710/5, 1710/6, 1710/7, 1710/8, 1710/9, 1710/10, 1710/11, 1527/23, 1527/24, 1527/25, 1527/1, 1527/2, 1527/5, 1527/6, 1527/7, 1527/11, 1527/12, 1527/13, 1527/14, 1527/15, 1527/16, 1527/17, 1527/18, 1527/19, 1527/20, 1715/24, 1708/1, 1708/2, 1708/3, 1708/4, 1708/5, 1708/6, 1708/7, 1708/8, 1708/9, 1708/10, 1708/11, 1708/12, 1703/1, 1703/2, 1703/4, 1703/3, 1703/5, 1703/6, 1703/7, 1861/3, 1861/4, 1861/5, 1861/6, 1684/4, 1684/5, 1684/6, 1684/7, 1684/8, 1684/9, 1684/10, 1684/11, 1684/12, 1684/13, 1684/14, 1684/15, 1610/2, 1610/3, 1610/4, 1610/5, 1610/6, 1610/7, 1610/8, 1713/1, 1713/2, 1713/3, 1713/4, 1713/5, 1713/6, 1713/7, 1713/8, 1713/9, 1677/1, 1677/2, 1677/3, 1677/4, 1677/6, 1677/7, 1677/8, 1677/9, 1677/10, 1323/7, 1323/8, 1323/10, 1323/11, 1323/12, 1715/23, 1692/1, 1692/2, 1692/3, 1692/4, 1658/10, 1658/1, 1658/2, 1658/3, 1658/7, 1658/8, 1658/9, 1658/11, 1658/12, 1658/13, 1754/2, 1715/7, 1715/16, 1682/5, 1859/6, 1858/7, 1756/10,	
--	--	--	--	--	--

				1755/12, 1756/5, 1722/68, 1872/10, 1753/1, 1835/4, 1827/5, 1764/2, 1655/1, 1918/23, 1918/17, 1322/6, 1317/1, 1322/7, 1307/9, 1873/2, 1918/2, 1667/5, 1918/36, 1754/1, 1671/8, 1841/3, 1835/11, 1918/28, 1918/6, 1667/4, 1722/81, 1722/1, 1835/6, 1721/3, 1722/95, 1753/2, 1781/6, 1768/7, 1768/2, 1768/5, 1873/1, 1952/6, 1866/1, 1952/4, 1857/4, 1783/2, 1721/1, 1781/3, 1722/38, 1722/53, 1781/5, 1640/6, 1636/8, 1630/1, 1867/11, 1862/5, 1722/10, 1640/2, 1722/3, 1749/4, 1750/7, 1750/8, 1750/6, 1750/9, 1722/12, 1722/13, 1782/27, 1782/10, 1782/12, 1636/6, 1636/4, 1636/5, 1636/9, 1636/10, 1636/7, 1636/3, 1749/5, 1782/18, 1918/14, 1663/2, 1663/3, 1722/86, 1722/90, 1722/87, 1722/88, 1722/89, 1671/1, 1766/1, 1751/3, 1755/3, 1763/2, 1756/9, 1756/8, 1756/6, 1756/7, 1765/3, 1765/4, 1751/2, 1756/3, 1755/4, 1751/4, 1671/2, 1755/5, 1756/4, 1768/1, 1858/5, 1858/6, 1308/10, 1308/12, 1308/13, 1308/9, 1309/10, 1309/11, 1309/13, 1309/16, 1309/17, 1309/18, 1309/19, 1313/5, 1313/6, 1313/7, 1321/3, 1321/4, 1321/5, 1579/1, 1579/2, 1579/3, 1527/26, 1527/27, 1588/1, 1588/2, 1588/3, 1588/4, 1588/5, 1589/1, 1589/2, 1591/1, 1591/2, 1591/3, 1591/4, 1591/5, 1595/1, 1595/2, 1595/3, 1597/1, 1597/2, 1597/3, 1597/4, 1609/4, 1609/5, 1609/6, 1609/7, 1609/8, 1609/9, 1654/5, 1654/6, 1654/7, 1654/8, 1663/10, 1663/11, 1663/6, 1663/7, 1663/8,	
--	--	--	--	---	--

				1663/9, 1669/4, 1669/5, 1669/6, 1669/7, 1679/1, 1679/3, 1680/1, 1680/2, 1680/3, 1680/4, 1687/1, 1687/10, 1687/11, 1687/12, 1687/3, 1687/4, 1687/5, 1687/6, 1687/7, 1687/8, 1687/9, 1689/1, 1689/2, 1689/3, 1689/4, 1689/5, 1689/6, 1689/7, 1689/8, 1689/9, 1704/10, 1704/2, 1704/3, 1704/6, 1704/7, 1704/8, 1704/9, 1750/10, 1750/11, 1761/1, 1761/2, 1761/3, 1761/4, 1761/5, 1761/6, 1764/3, 1764/4, 1768/10, 1768/9, 1782/34, 1782/35, 1783/8, 1823/10, 1823/9, 1835/12, 1835/13, 1837/10, 1837/5, 1837/6, 1837/7, 1837/8, 1837/9, 1838/3, 1838/4, 1839/1, 1839/2, 1839/3, 1839/4, 1841/4, 1841/5, 1847/2, 1847/3, 1882/8, 1882/9, 1883/1, 1883/2	
66802	Duna-parti őskori telepek és az albertfalvai kat. tábor	<ul style="list-style-type: none"> • tábor • temető • telepnyom 	<ul style="list-style-type: none"> • római kor • római kor • középkor 	4987, 4229, 3993/3, 4298/2, 4298/3, 4984, 4992, 5534, 3838/3, 4037/12, 4039/2, 4045/7, 43566/2, 43568/1, 43569/4, 43569/5, 43576/2, 43580, 43581, 43582, 43583, 43584/2, 43584/3, 43585, 43586, 43587/3, 43587/5, 43587/11, 43587/12, 43587/13, 43587/14, 43587/15, 43587/16, 43587/17, 43588, 43589/1, 43590/2, 43590/3, 43591/3, 43591/4, 43591/5, 43591/6, 43604, 43605/1, 43605/2, 43605/3, 43605/4, 43605/5, 43605/6, 43605/7, 43605/8, 43605/9, 43605/10, 43605/11, 43605/12, 43607/1, 43607/2, 43607/4, 43607/3, 43607/5, 43607/6, 43607/7, 43607/8, 43607/9, 43607/10, 43613, 43618, 43622, 43628, 43696,	

				43699, 43710, 43700, 43701, 43702, 43703, 43704, 43705, 43706, 43708, 4045/11, 4074/2, 4107/53, 4108/1, 4108/2, 4110, 4116/2, 4132/9, 5028/2, 5498, 5499, 5500, 5501, 5502, 5503, 5504, 5505, 5506, 5520, 5536/1, 5536/2, 3995/2, 3995/3, 3995/5, 43576/13, 43576/14, 43576/15, 43576/16, 43576/17, 3993/4, 3993/30, 4004/2, 4006/3, 3995/4, 4073/1, 4074/1, 4986, 4988, 43584/5, 3797, 3806, 3810, 3812, 3818, 3836, 3847, 3851, 3856, 3868, 3877, 3883, 3888, 3889, 3890, 3891, 3892, 3893, 3894, 3897, 3904, 3905, 3909, 3913, 3924, 3927, 3934, 3935, 3936, 3937, 3938, 3961, 3963, 3972, 3994, 3996, 4003, 4009, 4010, 4012, 4013, 4014, 4016, 4033, 4050, 4053, 4055, 4117, 4118, 4119, 4120, 4121, 4123, 4124, 4125, 4135, 4148, 4175, 4199, 4209, 4210, 4212, 4214, 4215, 4217, 4218, 4219, 4220, 4221, 4222, 4223, 4224, 4225, 4226, 4227, 4228, 4230, 4231, 4232, 4233, 4235, 4236, 4237, 4240, 4241, 4242, 4248, 4249, 4250, 4251, 4252, 4253, 4258, 4259, 4260, 4261, 4267, 4268, 4269, 4271, 4272, 4273, 4274, 4983, 4985, 4989, 4990, 4991, 4993, 4994, 4996, 4997, 4998, 4999, 5000, 5001, 5002, 5003, 5004, 5005, 5006, 5007, 5008, 5011, 5013, 5015, 5016, 5020, 5021, 5022, 5023, 5025, 5026, 5027, 5032, 5507, 5508, 5509, 5510, 5511, 5512, 5513, 5516, 5518, 5519, 5522, 5523, 5524, 5526, 5527, 5528, 5529, 5531, 5532, 43055, 43060, 43061, 43102, 43577, 43578, 43579,	
--	--	--	--	---	--

				43592, 43593, 43594, 43596, 43598, 43606, 43608, 43612, 43620, 43621, 43624, 43629, 43630, 43631, 43632, 43633, 43634, 43635, 43636, 43637, 43638, 43639, 43640, 43641, 43642, 43643, 43644, 43645, 43646, 43647, 43648, 43649, 43650, 43651, 43652, 43653, 43654, 43655, 43656, 43657, 43658, 43659, 43660, 43661, 43662, 43663, 43664, 43665, 43666, 43667, 43668, 43669, 43670, 43671, 43672, 43673, 43674, 43675, 43676, 43677, 43678, 43679, 43680, 43681, 43682, 43683, 43684, 43685, 43686, 43687, 43688, 43689, 43690, 43691, 43692, 43693, 43694, 43695, 43697, 43711, 43712, 43713, 43714, 43715, 43716, 43717, 43718, 43719, 43720, 43721, 43722, 43723, 43724, 43726, 43727, 43728, 43729, 43730, 43731, 43732, 43733, 43734, 43735, 43736, 43737, 43738, 43739, 43740, 43741, 43742, 43743, 43744, 43745, 43746, 43747, 43748, 43749, 43750, 43751, 43752, 43753, 43754, 43755, 43756, 43757, 43758, 43759, 43760, 43761, 43762, 43763, 43764, 43765, 43766, 43767, 43768, 43769, 43770, 43771, 43772, 43773, 43774, 43775, 43776, 43777, 43778, 43779, 43781, 43782, 43784, 43786, 4107/24, 4147/1, 3995/1, 43591/7, 3990/10, 3804/1, 3804/3, 3809/17, 3811/3, 3811/4, 3816/1, 3825/4, 3826/1, 3826/2, 3826/3, 3826/4, 3832/21, 3834/25, 3834/26, 3834/27,	
--	--	--	--	---	--

				3834/28, 3834/29, 3846/1, 3846/2, 3879/6, 3885/12, 3885/6, 3885/7, 3886/1, 3901/1, 3901/3, 3920/2, 4004/4, 3920/3, 3921/1, 3925/4, 3930, 3946/1, 3946/10, 3946/7, 3960/1, 3960/4, 3960/7, 3964/8, 3967/4, 3967/5, 3969/10, 3969/20, 3969/34, 3969/9, 3971/1, 3973/10, 3973/11, 3976/11, 3982/4, 3983/3, 3983/4, 3993/12, 4022/2, 4031/16, 4036/13, 4042/70, 4042/91, 4042/92, 4082/22, 4082/24, 4082/27, 4082/29, 4082/3, 4082/30, 4082/32, 4082/33, 4082/6, 4106/1, 4126/1, 4136/5, 4137/19, 4137/29, 4158/16, 4158/18, 4158/20, 4158/21, 4158/22, 4158/26, 4158/28, 4158/29, 4158/30, 4158/33, 4158/34, 4158/37, 4158/38, 4158/39, 4158/42, 4158/43, 4158/6, 4190/1, 4211/1, 4275/6, 4275/8, 4281/1, 43051/1, 43056/1, 43056/4, 43064/1, 43105/6, 4324/1, 43566/3, 43569/12, 43569/8, 43569/9, 43572/3, 43572/4, 43575/2, 43576/7, 43584/4, 43589/2, 43595/2, 43609/1, 43609/2, 43610/13, 43610/4, 43610/7, 43611/1, 43623/2, 43626/1, 43627/1, 43627/2, 43780/10, 43794/1, 4982/1, 5028/1, 5033/1, 2854/1, 2854/2, 3796/1, 3796/2, 3809/11, 3809/12, 3809/15, 3809/16, 3809/9, 3811/1, 3816/2, 3819/12, 3819/13, 3819/14, 3819/15, 3819/16, 3819/18, 3819/19, 3822/10, 3822/12, 3822/27, 3822/29,	
--	--	--	--	---	--

				3822/3, 3822/30, 3822/31, 3822/6, 3822/7, 3822/8, 3822/9, 3823/3, 3823/5, 3823/6, 3825/6, 3830/2, 3830/3, 3830/4, 3832/1, 3832/12, 3832/19, 3832/2, 3832/20, 3832/3, 3832/4, 3832/5, 3832/6, 3832/9, 3833/1, 3833/12, 3833/13, 3833/14, 3833/15, 3833/17, 3833/2, 3833/24, 3833/25, 3833/27, 3833/28, 3833/29, 3833/3, 3833/30, 3833/31, 3833/4, 3833/5, 3833/6, 3833/7, 3834/10, 3834/11, 3834/12, 3834/13, 3834/15, 3834/16, 3834/18, 3834/19, 3834/2, 3834/20, 3834/21, 3834/22, 3834/23, 3834/24, 3834/3, 3834/31, 3834/32, 3834/33, 3834/34, 3834/35, 3834/36, 3834/37, 3834/38, 3834/4, 3834/5, 3834/7, 3834/8, 3834/9, 3835/2, 3835/3, 3837/10, 3837/11, 3837/12, 3837/13, 3837/14, 3837/15, 3837/16, 3837/17, 3837/18, 3837/22, 3837/23, 3837/25, 3837/4, 3837/5, 3837/6, 3837/7, 3837/8, 3837/9, 3838/2, 3838/4, 3838/6, 3838/7, 3838/8, 3852/3, 3852/4, 3867/2, 3867/3, 3869/10, 3869/11, 3869/9, 3872/1, 3878/1, 3879/5, 3880/1, 3880/2, 3884/14, 3884/22, 3885/11, 3885/13, 3885/14, 3885/15, 3885/16, 3885/2, 3885/3, 3887/10, 3887/11, 3887/12, 3887/13, 3887/14, 3887/15, 3887/16, 3887/17, 3887/18, 3887/19, 3887/20, 3887/21, 3887/22, 3887/23, 3887/24, 3887/25, 3887/26,	
--	--	--	--	--	--

				3887/27, 3887/28, 3887/29, 3887/30, 3887/31, 3887/32, 3887/33, 3887/34, 3887/35, 3887/36, 3887/37, 3887/38, 3887/39, 3887/4, 3887/40, 3887/41, 3887/42, 3887/43, 3887/44, 3887/5, 3887/7, 3887/9, 3895/3, 3903/3, 3903/5, 3903/6, 3903/7, 3920/7, 3925/3, 3931, 3932, 3940/5, 3940/6, 3946/11, 3946/12, 3946/4, 3946/5, 3946/8, 3962/2, 3962/3, 3964/2, 3964/3, 3964/6, 3964/7, 3966/11, 3966/2, 3966/3, 3966/4, 3966/5, 3966/6, 3966/7, 3966/8, 3966/9, 3967/2, 3967/3, 3968/1, 3968/2, 3968/3, 3968/4, 3969/12, 3969/13, 3969/14, 3969/15, 3969/16, 3969/17, 3969/21, 3969/22, 3969/23, 3969/24, 3969/25, 3969/26, 3969/27, 3969/28, 3969/30, 3969/31, 3969/32, 3969/33, 3969/35, 3969/36, 3969/8, 3973/1, 3973/2, 3973/3, 3973/6, 3973/7, 3973/8, 3973/9, 3975/1, 3975/10, 3975/11, 3975/12, 3975/13, 3975/14, 3975/15, 3975/16, 3975/2, 3975/3, 3975/4, 3975/5, 3975/6, 3975/7, 3975/8, 3975/9, 3976/1, 3976/2, 3976/3, 3976/4, 3976/5, 3976/6, 3976/7, 3976/8, 3976/9, 3990/11, 3990/2, 3990/3, 3990/4, 3990/5, 3990/8, 3990/9, 3992/1, 3992/2, 3993/22, 3993/31, 4005/1, 4005/2, 4011/3, 4011/4, 4015/1, 4015/2, 4021/5, 4021/6, 4025/10, 4025/2, 4025/4, 4025/5, 4025/7, 4025/8, 4025/9, 4031/15, 4031/8, 4032/1, 4032/2, 4032/3, 4037/10, 4037/17, 4037/20, 4038/12, 4038/13,	
--	--	--	--	--	--

				4038/14, 4039/1, 4042/102, 4042/103, 4042/109, 4049/1, 4049/2, 4049/3, 4054/3, 4054/4, 4082/21, 4082/23, 4082/26, 4082/31, 4082/4, 4082/65, 4082/66, 4107/25, 4107/51, 4116/5, 4116/6, 4116/7, 4116/8, 4116/9, 4126/10, 4126/12, 4126/13, 4126/14, 4126/3, 4126/4, 4126/5, 4126/6, 4126/7, 4126/8, 4126/9, 4133/6, 4133/7, 4134/19, 4134/20, 4134/21, 4134/23, 4134/24, 4134/25, 4134/26, 4134/27, 4134/31, 4134/32, 4134/33, 4136/11, 4136/12, 4136/13, 4136/14, 4136/15, 4136/16, 4136/19, 4136/20, 4136/21, 4136/22, 4136/23, 4136/25, 4136/26, 4136/27, 4136/28, 4136/29, 4136/30, 4136/31, 4136/6, 4136/7, 4136/8, 4136/9, 4137/10, 4137/11, 4137/12, 4137/13, 4137/14, 4137/15, 4137/16, 4137/17, 4137/18, 4137/2, 4137/20, 4137/21, 4137/22, 4137/23, 4137/26, 4137/28, 4137/3, 4137/30, 4137/4, 4137/5, 4137/6, 4137/7, 4137/8, 4137/9, 4158/1, 4158/19, 4158/24, 4158/27, 4158/31, 4158/35, 4158/44, 4158/45, 4158/46, 4158/47, 4158/48, 4158/49, 4158/5, 4158/50, 4158/51, 4158/52, 4158/53, 4158/54, 4158/55, 4158/56, 4158/57, 4158/58, 4158/59, 4158/60, 4158/61, 4158/62, 4158/63, 4158/64, 4158/65, 4197/2, 4197/3, 4197/4, 4198/3, 4198/4,	
--	--	--	--	---	--

				4198/5, 4208/1, 4208/13, 4208/14, 4208/15, 4208/18, 4208/19, 4208/2, 4208/20, 4208/3, 4082/1, 4082/2, 4107/52, 4133/5, 4147/2, 43794/2, 43591/8, 43591/9, 43591/10, 43572/2, [...]	
66804	Kelta oppidium a Gellérthegyen és közvetlen környezetében	<ul style="list-style-type: none"> erőd 	<ul style="list-style-type: none"> őskor 	5412, 5460, 5413/3, 5290/2, 5390, 5343/3, 5343/4, 5378/1, 5343/2, 5342/2, 5378/2, 5379/3, 5379/2, 5380, 5381/1, 5381/2, 5379/1, 5379/4, 5378/4, 5391/6, 5391/5, 5391/8, 5394/3, 5394/4, 5394/6, 5394/5, 5396, 5397/1, 5398/2, 5398/3, 5393/2, 5398/1, 5399, 5392/3, 5392/2, 5392/1, 5382, 5402, 5403, 5404, 5405, 5406/3, 5406/4, 5422, 5408/1, 5409/1, 5409/2, 5409/3, 5433/2, 5425/1, 5425/2, 5423, 5421, 5413/7, 5411, 5394/1, 5319/3, 5333, 5332, 5330, 5331, 5334, 5319/10, 5319/9, 5319/6, 5301, 5340, 5338/4, 5338/3, 5319/7, 5335/4, 5337, 5336, 5341, 5321, 5335/3, 5338/1, 5377, 5449, 5450, 5451, 5452, 5453/1, 5453/2, 5457, 5466, 5424/2, 5424/1, 5290/1	
67403	Barackmag utca	<ul style="list-style-type: none"> sírkő 	<ul style="list-style-type: none"> római kor 	1485, 1483/2, 1483/1, 1487/2, 1484, 1487/3, 1518/4, 1518/5, 1518/6	
70005	Kőérberek, Örsöd, Dobogó, Őrmező, Péterhegy	<ul style="list-style-type: none"> telep temető telep település 	<ul style="list-style-type: none"> őskor római kor népvándorlás kor középkor 	0148/2, 1236/20, 477/1, 147/1, 147/2, 144/5, 145, 146/3, 146/4, 0148/4, 148/5, 0148/3, 314/26, 737/2, 2853, 2852, 2851, 2850, 2849, 2848, 2847/3, 2846/3, 2845/1, 643/3, 314/2, 314/3, 314/4, 314/5, 314/6, 314/7, 314/8, 314/9, 314/11, 314/12, 314/14, 314/16, 314/17, 314/18, 314/19, 314/20, 314/22, 314/34, 314/72, 314/73, 314/74, 314/75, 314/76,	

				314/77, 314/78, 314/80, 314/81, 314/82, 314/83, 314/84, 314/85, 314/86, 314/88, 314/89, 314/90, 314/91, 314/92, 314/95, 314/96, 314/97, 314/99, 314/100, 314/101, 314/102, 314/103, 314/131, 314/132, 314/133, 314/134, 314/135, 314/136, 314/107, 314/108, 314/110, 314/111, 314/113, 314/114, 314/116, 314/117, 314/119, 314/120, 314/122, 314/123, 314/125, 314/126, 314/127, 314/129, 314/130, 308/12, 308/15, 242/16, 242/17, 242/18, 536/5, 476/1, 471/8, 353/3, 353/4, 314/156, 314/155, 314/153, 314/157, 314/154, 1288, 852/5, 01287/1, 283/13, 307, 314/10, 314/104, 314/105, 314/106, 314/109, 314/112, 314/115, 314/118, 314/121, 314/124, 314/128, 314/13, 314/147, 314/148, 314/149, 314/15, 314/150, 314/23, 314/25, 314/35, 314/36, 314/49, 314/50, 314/61, 314/70, 314/71, 314/79, 314/87, 314/93, 314/94, 314/98, 472/1, 472/2, 926/4, 951/4, 714/1, 713, 711/1, 698/5, 706/1, 714/4, 718, 696/5, 695, 445/2, 444/2, 447/2, 446/2, 700/2, 754/1, 753/1, 752/1, 719/2, 720, 721/2, 734/2, 734/1, 687/3, 722, 725, 684/4, 685/3, 726, 714/2, 714/3, 688/2, 926/5, 927, 951/3, 707/1, 459/5, 458/3, 530/6, 530/9, 462/5, 465/3, 733, 466/7, 465/4, 464/5, 530/7, 467/3, 468/5, 469/7, 639/2, 639/1, 640, 470/5, 734/5, 456/6, 703, 702/2, 451/4, 645/3, 647/5, 646/4, 698/3, 697/3,	
--	--	--	--	---	--

				696/3, 694/2, 641/3, 642, 641/1, 641/2, 635/6, 697/5, 443/2, 442/2, 644/2, 643/2, 645/1, 645/2, 693/2, 699/3, 692/2, 691/2, 636/5, 709/1, 710/1, 708/1, 699/5, 701/2, 144/4, 141/2, 144/6, 514, 0325, 0400/14, 673/5, 673/4, 783, 2804, 2795/3, 2795/4, 2793/2, 2793/1, 2796/2, 2795/2, 2796/4, 2810/5, 2810/18, 2810/17, 2810/19, 2810/7, 2810/8, 2813/5, 685/6, 685/5, 684/10, 685/4, 684/5, 684/8, 684/6, 676/6, 684/7, 676/5, 684/9, 685/7, 650/1, 651/1, 653/5, 652/4, 653/6, 648/4, 655/4, 675/5, 648/1, 646/2, 647/3, 847/6, 850/9, 841/10, 850/6, 850/7, 847/7, 846/6, 778, 779, 844/8, 846/5, 850/8, 844/5, 841/5, 844/4, 846/3, 839/5, 838/4, 835/5, 940/9, 841/6, 841/7, 841/4, 847/9, 848/2, 836/3, 846/4, 847/4, 844/9, 780, 775/1, 850/5, 776, 777, 840/1, 838/2, 838/1, 839/1, 836/5, 841/2, 841/3, 863/1, 863/3, 862/2, 862/1, 836/6, 835/1, 831/5, 832/4, 863/5, 864/1, 809/10, 809/13, 809/9, 809/8, 831/4, 809/7, 809/11, 809/12, 809/1, 841/11, 841/9, 570/32, 451/2, 753/2, 01129/24, 01129/27, 0152/4, 0151/9, 0152/5, 0152/6, 0154/4, 0154/3, 952/4, 2854/31, 689, 690/2, 727, 728, 751/1, 723, 750/1, 684/3, 729, 749/1, 732/1, 732/2, 731, 745/1, 730, 746/1, 747/1, 748/1, 744/1, 447/4, 442/7, 442/4, 450/2, 449/2, 809/24, 809/23, 809/27, 810/1, 811/6, 808/1, 805, 559/5, 282/9, 570/48, 570/47, 809/25,	
--	--	--	--	---	--

				809/21, 866/1, 817/1, 816/2, 818/8, 817/4, 815/1, 813/1, 812/1, 809/22, 809/26, 911/2, 756/8, 912/2, 913/2, 914/2, 756/10, 756/13, 919/6, 756/6, 853/16, 923/5, 923/4, 931/1, 932/6, 934/11, 933/4, 919/4, 916/3, 919/8, 923/7, 282/11, 368/17, 368/15, 925/3, 923/8, 928, 926/1, 925/4, 925/2, 926/3, 926/2, 925/1, 809/19, 809/16, 809/15, 809/2, 01129/19, 01129/61, 01129/34, 01129/21, 01129/35, 0564/4, 0400/12, 0400/22, 0150/8, 0326/3, 0400/5, 0400/25, 0400/26, 0150/5, 068/8, 068/7, 0155/1, 0154/1, 0153/2, 0150/7, 0153/4, 0153/3, 0569/4, 0560/1, 0151/8, 0157/2, 0157/1, 0156, 0242/19, 0189/15, 0189/32, 0150/9, 0152/3, 0160/6, 0160/23, 0168/3, 0189/57, 0160/24, 0160/5, 0189/58, 070/2, 0151/10, 0189/14, 0160/21, 0160/19, 0160/7, 0160/8, 0160/22, 0189/48, 0160/1, 0189/29, 0189/30, 0189/53, 0189/98, 0189/52, 0189/51, 0189/50, 0189/49, 570/61, 853/7, 853/8, 01129/58, 751/2, 752/2, 750/2, 1039/2, 01151/1, 01285, 0400/29, 0400/21, 01184/4, 01129/42, 01129/26, 01129/49, 01129/75, 01129/46, 01129/9, 01129/62, 01163, 01129/37, 01129/38, 01129/20, 01129/18, 01129/40, 01129/22, 01129/39, 01129/41, 01129/57, 01129/43, 01129/44, 01129/36, 01129/32, 01129/31, 01129/33, 01129/30, 01129/16, 01129/23, 01129/29, 01129/17, 01129/25,	
--	--	--	--	--	--

				01129/28, 01129/11, 01129/50, 01129/60, 01129/59, 01257/4, 01278/1, 01257/7, 01129/8, 01129/6, 01129/77, 0152/7, 0400/16, 0400/15, 0400/2, 0400/3, 0400/17, 1236/24, 1236/25, 853/9, 853/6, 570/77, 570/63, 570/59, 570/58, 570/60, 1055, 949/2, 952/14, 952/13, 570/73, 570/74, 570/76, 570/5, 570/72, 580/2, 295/10, 368/2, 667/6, 667/5, 664/7, 664/6, 671/2, 670/1, 670/2, 672/10, 663/5, 664/4, 667/4, 661/7, 662/8, 673/8, 663/10, 662/7, 661/8, 663/7, 663/12, 853/28, 825/5, 570/20, 570/21, 627/8, 628/19, 626/3, 570/28, 570/29, 628/11, 628/13, 570/23, 570/25, 570/24, 570/26, 570/22, 570/65, 570/64, 998/3, 1052/2, 570/19, 894/1, 893/1, 853/24, 853/19, 853/20, 853/25, 944/1, 941/1, 941/3, 945/1, 944/3, 945/4, 944/4, 942/4, 941/4, 952/3, 943, 945/5, 767, 770, 769, 782/1, 782/5, 782/6, 782/4, 784, 785, 781, 786, 826/6, 827/2, 828/7, 828/8, 829/4, 830/2, 809/14, 1092/12, 760/3, 753/3, 754/3, 792, 759/3, 400/10, 530/3, 475/4, 775/2, 940/5, 944/2, 942/3, 809/6, 818/4, 795, 794, 796, 809/20, 809/3, 809/18, 809/17, 2854/29, 570/12, 635/1, 635/2, 636/4, 2854/5, 646/5, 629/1, 647/6, 628/16, 628/21, 628/20, 635/3, 634/1, 633/1, 633/2, 648/5, 1056, 763, 762/1, 761/1, 760/2, 759/2, 754/2, 758, 710/2, 711/2, 712, 759/1, 760/1, 709/2, 707/2, 708/2, 764, 765, 772, 773, 762/2, 771, 761/2, 766, 706/2, 988,	
--	--	--	--	--	--

				631/2, 630/2, 630/3, 632/3, 632/4, 631/1, 630/5, 635/5, 634/3, 634/2, 633/3, 633/4, 629/3, 629/2, 628/15, 628/9, 677/4, 677/3, 2545/22, 2813/7, 2813/6, 853/12, 853/27, 853/21, 853/13, 853/11, 853/14, 853/15, 625/3, 622/4, 623/3, 623/8, 621/1, 623/7, 624/3, 623/6, 622/2, 627/9, 626/4, 627/5, 570/31, 570/30, 624/2, 625/5, 625/4, 622/3, 619/8, 617/3, 663/11, 619/5, 621/2, 622/1, 570/55, 570/56, 570/57, 570/34, 615/4, 615/9, 570/38, 570/39, 619/7, 570/37, 584/2, 619/4, 570/82, 570/35, 570/33, 570/50, 570/52, 570/53, 570/51, 570/40, 570/41, 570/43, 617/1, 617/2, 570/45, 570/42, 570/46, 610/2, 613/1, 797, 750/3, 751/3, 752/3, 802/2, 802/3, 803/3, 667/3, 666/1, 662/1, 662/2, 663/3, 664/3, 666/5, 666/3, 615/8, 615/5, 615/6, 614/1, 666/4, 666/2, 613/2, 809/5, 817/5, 816/3, 799, 812/3, 848/1, 850/3, 850/4, 923/3, 934/21, 937/9, 937/12, 947/2, 948/4, 934/2, 933/3, 932/7, 934/22, 940/8, 937/13, 933/6, 932/11, 933/5, 932/10, 937/1, 936/1, 934/19, 934/6, 934/17, 934/20, 932/8, 933/7, 933/8, 946/2, 945/3, 923/1, 936/4, 936/3, 853/10, 847/8, 937/14, 937/7, 937/11, 923/2, 850/2, 931/4, 931/2, 934/13, 934/14, 934/16, 934/15, 937/2, 940/10, 940/4, 929/4, 947/3, 946/4, 949/4, 948/5, 948/8, 949/3, 931/5, 932/9, 948/9, 298/6, 299/6, 282/13, 296/10, 368/7, 368/11, 530/15, 282/12, 680/2,	
--	--	--	--	---	--

				680/5, 674/2, 675/3, 673/6, 671/4, 677/5, 677/6, 670/3, 670/4, 679/6, 680/6, 679/3, 671/3, 672/6, 672/3, 672/8, 672/7, 672/9, 682/1, 675/4, 672/5, 673/7, 679/5, 679/4, 681/2, 1090/1, 1090/2, 1092/5, 1092/10, 1090/4, 1053/2, 1084/2, 1090/5, 1090/9, 1092/7, 1039/1, 1034/1, 998/1, 1092/6, 1092/15, 748/2, 747/2, 739/1, 738/4, 743/1, 742/1, 741/1, 740/1, 659/9, 657/8, 658/1, 656/1, 627/6, 653/2, 651/3, 652/2, 628/6, 651/2, 650/3, 654/4, 654/5, 655/1, 628/17, 628/7, 628/8, 628/18, 656/5, 657/9, 655/5, 656/2, 660/6, 656/4, 657/7, 660/8, 659/8, 659/7, 657/6, 660/4, 661/2, 660/11, 660/12, 655/2, 661/4, 661/3, 662/3, 650/4, 674/1, 681/1, 738/2, 745/2, 744/2, 757, 741/2, 742/2, 743/2, 746/2, 749/2, 739/2, 740/2, 853/17, 853/23, 853/22, 570/9, 570/8, 570/68, 570/66, 570/69, 570/67, 570/16, 570/11, 570/18, 570/15, 570/17, 570/14, 570/70, 2813/4, 2810/11, 2810/9, 2810/10, 2810/15, 2810/14, 787/2, 798/3, 2838/2, 2838/4, 2824/13, 2824/12, 2810/22, 296/12, 296/13, 2818/15, 2818/16, 2818/17, 2818/18, 2838/6, 2824/7, 2824/9, 804/1, 804/2, 804/3, 804/4, 2818/12, 2818/20, 2818/5, 2818/6, 2818/11, 0256/2, 0283/10, 0256/9, 045, 207/1, 206/1, 208, 113/4, 111/1, 124/2, 125/2, 90/3, 124/3, 112/1, 111/2, 90/2, 106, 108/2, 108/1, 107, 109, 110, 126/3, 126/2, 126/1, 90/1, 124/1, 123/2,	
--	--	--	--	--	--

				123/1, 113/2, 113/5, 118 [...]	
72205	Ulászló utca 4.	<ul style="list-style-type: none"> • telep • telep 	<ul style="list-style-type: none"> • őskor, bronzkor, középső bronzkor • őskor, vaskor, késő vaskor 	4330	
73043	Építész utca	<ul style="list-style-type: none"> • telep • telep 	<ul style="list-style-type: none"> • őskor, rézkor • őskor, bronzkor, középső bronzkor 	43622, 43118, 43177, 43178, 3996, 43060, 43061, 43733, 43735, 43753, 43755, 43778, 43779, 43781, 43782, 43784, 43786, 43627/1, 43627/2, 43780/10, 43611/2, 43780/2, 43780/3, 43780/6, 43780/8, 43205/1	
75207	Volt Budai Skála	<ul style="list-style-type: none"> • telep 	<ul style="list-style-type: none"> • késő római kor 	4209, 4212, 4211/1, 4208/1, 4208/13, 4208/14, 4208/15, 4208/18, 4208/19, 4208/2, 4208/20, 4208/3, 4208/4, 4208/5, 4208/6, 4208/7, 4257/3, 4257/4, 4265/2, 4275/22, 4275/23	
75209	Skála piac mögötti lehajtó	<ul style="list-style-type: none"> • telep • telep • telep • telep 	<ul style="list-style-type: none"> • őskor, bronzkor, kora bronzkor • őskor, bronzkor, halomsíros kultúra • őskor, bronzkor, urnasíros kultúra • kora római kor 	4275/17	
75225	Lágymányos, Október 23. út	<ul style="list-style-type: none"> • telep 	<ul style="list-style-type: none"> • kora római kor 	4987, 4229, 4298/2, 4298/3, 4984, 4992, 4132/9, 4445/1, 4445/2, 4986, 4988, 4369, 4384, 4385, 4398, 4406, 4407, 4408, 4419, 4426, 4427, 4428, 4432, 4437, 4448, 4118, 4124, 4125, 4135, 4175, 4199, 4209, 4210, 4212, 4214, 4215, 4217, 4218, 4219, 4220, 4221, 4222, 4223, 4224, 4225, 4226, 4227, 4228, 4230, 4231, 4232, 4233, 4235, 4236, 4237, 4240, 4241, 4242, 4248, 4249, 4250, 4251, 4252, 4253, 4258, 4259, 4260, 4261, 4267, 4268, 4269, 4271, 4272, 4273, 4274, 4981, 4983, 4985, 4989, 4990, 4991, 4993, 4994, 4996, 4997,	

				4998, 4999, 5000, 5001, 5002, 5003, 5004, 5005, 5006, 5007, 5008, 5011, 5013, 5015, 5016, 5020, 5021, 5022, 5023, 5025, 5026, 4147/1, 4107/52, 4133/5, 4106/1, 4126/1, 4136/5, 4137/29, 4158/16, 4158/18, 4158/20, 4158/21, 4158/22, 4158/26, 4158/28, 4158/43, 4158/6, 4190/1, 4211/1, 4275/6, 4275/8, 4281/1, 4982/1, 5028/1, 4126/12, 4126/13, 4126/14, 4126/3, 4126/4, 4126/5, 4126/7, 4133/6, 4133/7, 4134/19, 4134/20, 4134/33, 4136/11, 4136/12, 4136/13, 4136/14, 5497/2, 4136/15, 4136/16, 4136/19, 4136/20, 4136/21, 4136/22, 4136/23, 4136/25, 4136/26, 4136/27, 4136/28, 4136/29, 4136/30, 4136/31, 4136/6, 4136/7, 4136/8, 4136/9, 4137/10, 4137/11, 4137/12, 4137/13, 4137/14, 4137/2, 4137/20, 4137/21, 4137/22, 4137/23, 4137/26, 4137/28, 4137/3, 4137/30, 4137/4, 4137/5, 4137/6, 4137/7, 4137/8, 4137/9, 4158/1, 4158/19, 4158/24, 4158/27, 4158/44, 4158/45, 4158/46, 4158/47, 4158/48, 4158/49, 4158/5, 4158/50, 4158/51, 4158/52, 4158/53, 4158/54, 4197/2, 4197/3, 4197/4, 4198/3, 4198/4, 4198/5, 4208/1, 4208/13, 4208/14, 4208/15, 4208/18, 4208/19, 4208/2, 4208/20, 4208/3, 4208/4, 4208/5, 4208/6, 4208/7, 4216/1, 4216/2, 4234/1, 4234/2, 4243/1, 4246/1, 4246/2, 4257/3, 4257/4, 4264/1, 4264/4,	
--	--	--	--	---	--

				4264/5, 4265/1, 4265/2, 4270/1, 4270/2, 4275/10, 4275/11, 4275/17, 4275/21, 4275/22, 4275/23, 4275/9, 4281/4, 4995/1, 4995/2, 5009/2, 5009/3, 5014/1, 5014/2, 5018/1, 5018/2, 5019/1, 5019/2, 5024/1, 5024/2, 4325/2, 4325/1, 4388/2, 4325/3, 4368/28, 4368/52, 4368/50, 4442/14, 4442/15, 4442/16, 4442/11, 4442/17, 4442/18, 4442/13, 4442/10, 4410/1, 4409/1, 4410/3, 4410/2, 4442/9, 4368/42, 4368/45, 4387/1, 4387/2, 4388/1, 4390/1, 4389/2, 4393/1, 4390/2, 4389/1, 4386/1, 4368/36, 4368/38, 4368/41, 4368/29, 4368/32, 4368/33, 4368/35, 4368/34, 4368/39, 4368/40, 4368/30, 4368/31	
75373	Albertfalva, Savoya Park (NORAUTÓ gyorsszervíz)	<ul style="list-style-type: none"> • telep 	<ul style="list-style-type: none"> • őskor, bronzkor 	43589/1, 43573/4, 43574/2	

2. A rendezés során tervezett változások hatáselemzése

ba) Az ismert változások hatásai a régészeti örökségre

A térség régészeti öröksége, legnagyobbbrészt beépített területen fekszik. A vizsgált területek hasznosítását figyelembe véve, az infrastrukturális fejlesztések adódó bolygatáson túl, nem ismert

jelentősebb, a régészeti örökség fenntarthatóságát veszélyeztető tényező. A tanulmány készítésének időpontjában nincs ismeretem a kerületet érintő, a megrendelő által kezdeményezett változtatásokról, ugyanakkor fontos kiemelni azokat a tényezőket, amelyek a hatással vannak a terület régészeti örökségére. Ezek a tényezők alapvetően az alábbi konfliktushelyzetekből adódnak, amelyeket a tervezett kerületi projektek előkészítésénél és a szabályozások megalkotásánál figyelembe kell venni.

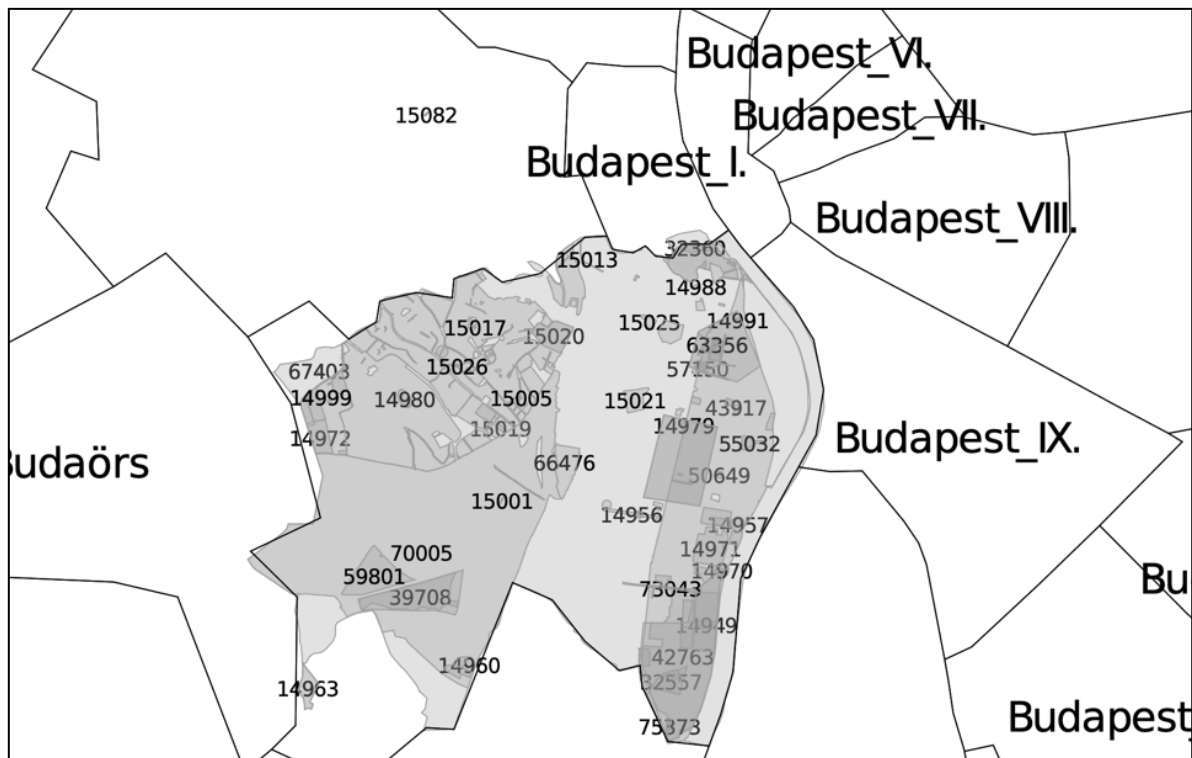
1. A kerületben ismert régészeti lelőhelyek többsége, beleértve a védett lelőhelyek egy részét is, beépített területen található. Ezek tulajdonképpen integrálódtak a város jelenlegi szövetébe. Ezért belterületek fejlesztése csak ennek a jelentős részben védett, régészeti örökségnek a rovására valósítható meg. A régészeti örökség szempontjából fontos tényező, hogy a kerület területén belül kialakuló fejlesztési akcióterületek, például az ún. „rozsdá övezetek” intenzív régészeti zónában fekszenek. Így a Duna magaspartján déli irányba húzódó korábbi/illetve részben ma is működő ipartelepek átalakulása, illetve a Kő-ér völgyének teljes beépülése egyértelműen befolyásolja az itt található régészeti lelőhelyek fenntarthatóságát (lásd. pl.: 66802 azonosító számú régészeti lelőhely: Duna-parti őskori telepek és az albertfalvai kat. tábor).
2. A régészeti lelőhelyekre vonatkozó információk jelentős része a térség beépítési változásokhoz kapcsolódó régészeti tevékenység eredményeként vált ismertté. A régészeti szempontból eddig ismeretlen, vagy kevéssé ismert zónák esetén tehát maga a beépítési szándék generálja az újabb régészeti lelőhelyek előkerülését, így a terület és/vagy környezete nyilvántartásba vételét, esetleges védelmét. A régészeti lelőhelyek többéke esetén a régészeti lelőhely pontos kiterjedésének és intenzitásának megállapításához azonban nem áll rendelkezésre elégedő adat. Az egy-egy telekre, beruházási területre vonatkozó sporadikus információk mögött jóval nagyobb kiterjedésű és jóval összetettebb régészeti lelőhelyek sejthetők, ezért a nyilvántartásban az egyes régészeti lelőhelyekhez kapcsolódó lehatárolást csupán tájékoztató jellegűnek kell kezelni, annak környezetében újabb, ismeretlen lelőhelyek, lelőhelyrészletek előkerülését nem lehet kizárni.

Ezt a problémát részben orvosolta az egyes intenzív régészeti zónák, egységes régészeti lelőhelyeként való nyilvántartásba vétele:

- 66466 Budaörsi út-vasút-Péterhegyi út-XI.ker közigazgatási h.-Fehé
- 66798 Budaörsi út-Gazdagréti út-Rétköz-Törökbálinti út-XI ker. hat
- 66800 Gazdagréti út-Rétköz u-Budaörsi út-Felső határút-Törökbálint
- 66802 Duna-parti őskori telepek és az albertfalvai kat. tábor
- 66804 Kelta oppidium a Gellérthegyen és közvetlen környezetében

- 70005 Kőérberek, Örsöd, Dobogó, Órmező, Péterhegy
- 75225 Lágymányos, Október 23. út

Ezeknek a zónaszerű lelőhelyeknek köszönhetően ugyan zavaró, hogy egy-egy telek akár több azonosító számmal is megjelenhet a hatósági nyilvántartásban, a kijelölésének célja azonban egyértelműen a régészeti feltárást generáló hatósági eljárás lehetőségének folytonos fenntartása volt. A „kiterjesztett védelem” eredményeként a 11. kerület teljes területe - a Kamaraerdő és a Rupp-hegy területének kivételével - régészeti lelőhelyként van nyilvántartva. Ezért fontos kiemelni, hogy a kerületen belüli városfejlesztési elképzelések megvalósítása során a régészeti feladatellátás szükségessége nem mérlegelhető!



A 11. kerületben nyilvántartott régészeti lelőhelyek és kerület közigazgatási területének régészeti „fedettsége”
(Adatszolgáltatás: Miniszterelnökség, Építészeti, Építésügyi és Örökségvédelmi Helyettes Államtitkárság Régészeti Főosztály)

3. A kerületen belül jelentős, kiemelten védett régészeti lelőhelyállomány található, így különösen fontos kiemelni a Gellért-hegy (zölddel kiemelve, bronzkori földvár, kelta oppidum), az Albertfalvai római tábor és Vicus (narancssal kiemelve), illetve a Kánai apátság és ezek környezetének kiemelkedő örökségi értékét (kékkel kiemelve).

Ezek közül a védett lelőhelyek közül a Gellért-hegy déli, délnyugati oldala és az Albertfalvai tábor előterében elhelyezkedő Vicus területe, részben beépített. Ezek a zónák tulajdonképpen a város szövetében találhatóak, ezért egyes területfejlesztési elképzelések és a már meglévő beépítések fenntarthatósága miatt ezek bolygatatlan állapota, a kiemeleten

védtett régészeti lelőhelyekkel kapcsolatos szigorú korlátozások ellenére sem tartható fenn teljes egészében. Kána és az Albertfalvai tábor esetén pedig a terület elhanyagoltsága a fő veszélyeztető tényező (lásd részletesebben az értékvédelmi tervben).

Lelőhely azonosító	Helyszín, elnevezés	Jelleg	Kora	Nyilvántartott HRSZ	Megjegyzés
14984	Gellért-hegy, déli oldal	<ul style="list-style-type: none"> telep telep szórványlelet temető 	<ul style="list-style-type: none"> őskor, bronzkor, urnasíros kultúra őskor, vaskor, kelta őskor, vaskor kora római kor 	5412, 5290/2, 5390, 5343/3, 5343/4, 5378/1, 5343/2, 5342/2, 5378/2, 5379/3, 5379/2, 5380, 5381/1, 5381/2, 5379/1, 5379/4, 5378/4, 5391/6, 5391/5, 5391/8, 5394/3, 5394/4, 5394/6, 5394/5, 5396, 5397/1, 5398/2, 5398/3, 5393/2, 5398/1, 5399, 5392/3, 5392/2, 5392/1, 5382, 5402, 5403, 5404, 5405, 5406/3, 5406/4, 5422, 5408/1, 5409/1, 5409/2, 5409/3, 5433/2, 5425/3, 5425/1, 5425/2, 5423, 5436, 5435/2, 5432/3, 5430/2, 5421, 5413/6, 5413/7, 5411, 5394/1, 5424/2, 5424/1	kiemelten védett
23897	Gellért-hegyi-barlang	<ul style="list-style-type: none"> barlang 	<ul style="list-style-type: none"> ismeretlen kor 	5537/5, 5413/6, 5413/7, 5536/1, 5536/2, 5537/7	kiemelten védett
32360	Gellért-hegy, Citadella	<ul style="list-style-type: none"> szórványlelet szórványlelet telep 	<ul style="list-style-type: none"> őskor, bronzkor, késő bronzkor őskor, vaskor, kelta őskor, vaskor, kelta 	5412	kiemelten védett
14949	Albertfalva, Hunyadi János út 10.	<ul style="list-style-type: none"> sír 	<ul style="list-style-type: none"> római kor 	43614/1, 43614/2	kiemelten védett
14953	Hunyadi János u. 9.	<ul style="list-style-type: none"> út település szórványlelet 	<ul style="list-style-type: none"> római kor római kor középkor 	43613, 43611/1	kiemelten védett
14970	Budafoki út - Hunyadi János út találkozási	<ul style="list-style-type: none"> telep település épület 	<ul style="list-style-type: none"> őskor, vaskor, kelta római kor római kor 	43587/15, 43618, 43622, 3995/6, 4003, 43619, 43620, 43621, 23813/1, 4004/4, 3811/3, 43623/2, 43794/1, 43623/3	kiemelten védett

32557	Albertfalva, bevásárlóközpont	<ul style="list-style-type: none"> • sír • telep • település • szórványlelet • település • tábor • település • sír • erődítés • település • sír 	<ul style="list-style-type: none"> • őskor, rézkor, ludanicei csoport • őskor, rézkor, badeni kultúra • őskor, rézkor • őskor, bronzkor, nagyrévi kultúra • őskor, bronzkor, harangedényes kultúra • római kor • római kor • római kor • római kor • középkor • ismeretlen kor 	43589/1, 43569/12, 43572/3, 43572/4, 43573/3, 43575/2, 43572/6, 43572/7, 43573/2, 43573/4, 43573/1	kiemelten védett
45774	Albertfalva, Strandfürdő	<ul style="list-style-type: none"> • erődítés • telep • verem 	<ul style="list-style-type: none"> • őskor, újkőkor, dunántúli vonaldíszes kerámia, kottafejes és zseliz kultúra • őskor, újkőkor, dunántúli vonaldíszes kerámia, kottafejes és zseliz kultúra • római kor 	n.a.	kiemelten védett
42763	Albertfalva, római katonai tábor és vicus (védett terület)	<ul style="list-style-type: none"> • telep • telep • telep • sír • tábor • út • település • 	<ul style="list-style-type: none"> • őskor, újkőkor, dunántúli vonaldíszes kerámia, • őskor, újkőkor • őskor, rézkor, • őskor, bronzkor, harangedényes kultúra • római kor • római kor • római kor 	43566/2, 43568/1, 43569/4, 43569/5, 43576/2, 43580, 43581, 43582, 43583, 43584/2, 43584/3, 43585, 43586, 43587/3, 43587/5, 43587/11, 43587/12, 43587/13, 43587/14, 43587/15, 43587/16, 43587/17, 43588, 43589/1, 43590/2, 43590/3, 43591/3, 43591/4, 43591/5, 43591/6, 43604, 43605/1, 43605/2, 43605/3, 43605/4, 43605/5, 43605/6, 43605/7, 43605/8, 43605/9, 43605/10, 43605/11, 43605/12, 43607/1, 43607/2, 43607/4, 43607/3, 43607/5, 43607/6, 43607/7, 43607/8, 43607/9, 43607/10, 43613, 43618, 43622, 43628, 43696,	kiemelten védett

				43698/A, 43699, 43710, 43700, 43701, 43702, 43703, 43704, 43705, 43706, 43707/A, 43708, 43709/A, 43902, 43576/13, 43576/14, 43576/15, 43576/16, 43576/17, 43584/5, 43118, 43574, 43904, 43102, 43579, 43592, 43593, 43594, 43596, 43598, 43606, 43608, 43612, 43620, 43621, 43679, 43680, 43689, 43697, 43711, 43712, 43772, 43773, 43774, 43775, 43776, 43777, 43778, 45139, 43591/7, 43591/8, 43591/9, 43569/3, 43591/10, 43572/2, 43105/6, 43566/3, 43569/12, 43569/8, 43569/9, 43614/1, 43614/2, 43576/18, 43576/19, 43566/4, 43573/1, 43707, 43698, 43709, 43572/3, 43572/4, 43573/3, 43575/2, 43576/7, 43584/4, 43589/2, 43595/2, 43609/1, 43609/2, 43610/13, 43610/4, 43610/7, 43611/1, 43627/2, 43105/2, 43105/3, 43105/4, 43105/5, 43567/4, 43567/5, 43567/6, 43569/13, 43569/17, 43569/18, 43572/6, 43572/7, 43573/2, 43573/4, 43576/5, 43595/3, 43595/4, 43595/5, 43595/6, 43595/7, 43595/8, 43610/11, 43610/12, 43610/14, 43610/5, 43610/6, 43610/8, 43611/2, 43903/1, 43903/2	
56849	Vegyész utca 17-25.	<ul style="list-style-type: none"> vízmű telep erődítés 	<ul style="list-style-type: none"> római kor római kor római kor 	43590/2, 43590/3	kiemelten védett
14960	Kamaraerdő, Balatoni út	<ul style="list-style-type: none"> szórványlelet szórványlelet 	<ul style="list-style-type: none"> őskor, bronzkor római kor 	0148/2, 0148/4, 148/5, 0148/3	kiemelten védett

14961	Kamaraerdő, Balatoni út	<ul style="list-style-type: none"> • település • kemence • sír • kolostor 	<ul style="list-style-type: none"> • Árpád-kor • Árpád-kor • Árpád-kor • Árpád-kor 	0148/4, 148/5	kiemelten védett
14964	Kőérberki út, kánai romterülettől DDK-re	<ul style="list-style-type: none"> • telep • telep 	<ul style="list-style-type: none"> • középkor • késő-középkor 	147/1, 147/2, 144/5, 145, 146/3, 146/4, 144/4, 141/2, 144/6	kiemelten védett

3. Az értékvédelmi terv

a) Az értékleltárban szerepeltetett értékek megőrzését biztosító szempontok és követelmények

Mivel a területben ismert régészeti lelőhelyek többsége, beleértve a védett lelőhelyek egy részét is, integrálódott a város jelenlegi szövetébe, a fejlesztések előkészítésénél és a szabályzások megalkotásánál figyelembe kell venni, hogy a terület lakóterületeinek bővítése, az infrastruktúra fejlesztése a barnamezős területek átalakítása jelentősen befolyásolja helyi régészeti örökség fenntarthatóságát. A Kötv. 19. § (1) szerinti általános előírás mely szerint : A földmunkával járó beavatkozásokkal, fejlesztésekkel, beruházásokkal, beleértve az ásványi vagyon kitermelését is (a továbbiakban együtt: beruházások), a nyilvántartott régészeti lelőhelyeket jogszabályban meghatározott esetekben és módon el kell kerülni. Ez az elv a terület övezeti adottságai miatt kevésbé érvényesülhet, így a fejlesztések esetén a régészeti örökség megelőző feltárása legtöbb esetben elkerülhetelen.

A nyilvántartott régészeti lelőhelyek esetében a nagyobb zónák egységes régészeti lelőhelyként való feltüntetése miatt a kerületen belüli városfejlesztési elképzelések megvalósítása, illetve a szabályozások kialakítása során figyelembe kell venni, hogy a régészeti feladatellátás szükségessége a Kamaraerdő és a Rupp-hegy környezetében fekvő egyes ingatlanok kivételével nem mérlegelhető!



A Kamaraerdő és a Rupp-hegy környezetében fekvő régészeti nem érintett Régészeti Érdekű területként kezelendő területek, a Miniszterelnökség adatszolgáltatása alapján.

Ez ugyanakkor azzal jár, hogy a régészeti lelőhelyként nyilvántartott területen belül, olyan területek is általános védelem alá esnek, amelyek régészeti szempontból valójában nem érintettek, ezért **az egyes területek/ingatlanok valós régészeti érintettségét a változtatási szándékok és a valós talajbolygatással járó tevékenységek ismeretében kell tisztázni. Az érintett lelőhely részleteket a pedig a bolygatást megelőzően fel kell tárni.**

A nem régészeti lelőhelyként nyilvántartott ingatlanokat Régészeti Érdekű Területként kell nyilvántartani.

Új, eddig ismeretlen régészeti lelőhely előkerülése esetén, 2001. évi LXIV. törvény 24. § (2) alapján kell eljárni:

Ha régészeti feltárás nélkül régészeti emlék, lelet vagy annak tűnő tárgy kerül elő, a felfedező, a tevékenység felelős vezetője, az ingatlan tulajdonosa, az építető vagy a kivitelező köteles

- a) az általa folytatott tevékenységet azonnal abbahagyni,

b) a jegyző útján a hatóságnak azt haladéktalanul bejelenteni, amely arról haladéktalanul tájékoztatja a mentő feltárás elvégzésére a 22. § (5) bekezdése szerint feltárásra jogosult intézményt, valamint

c) a tevékenységet szüneteltetni, továbbá a helyszín és a lelet őrzéséről - a felelős őrzés szabályai szerint - a feltárásra jogosult intézmény intézkedéséig gondoskodni

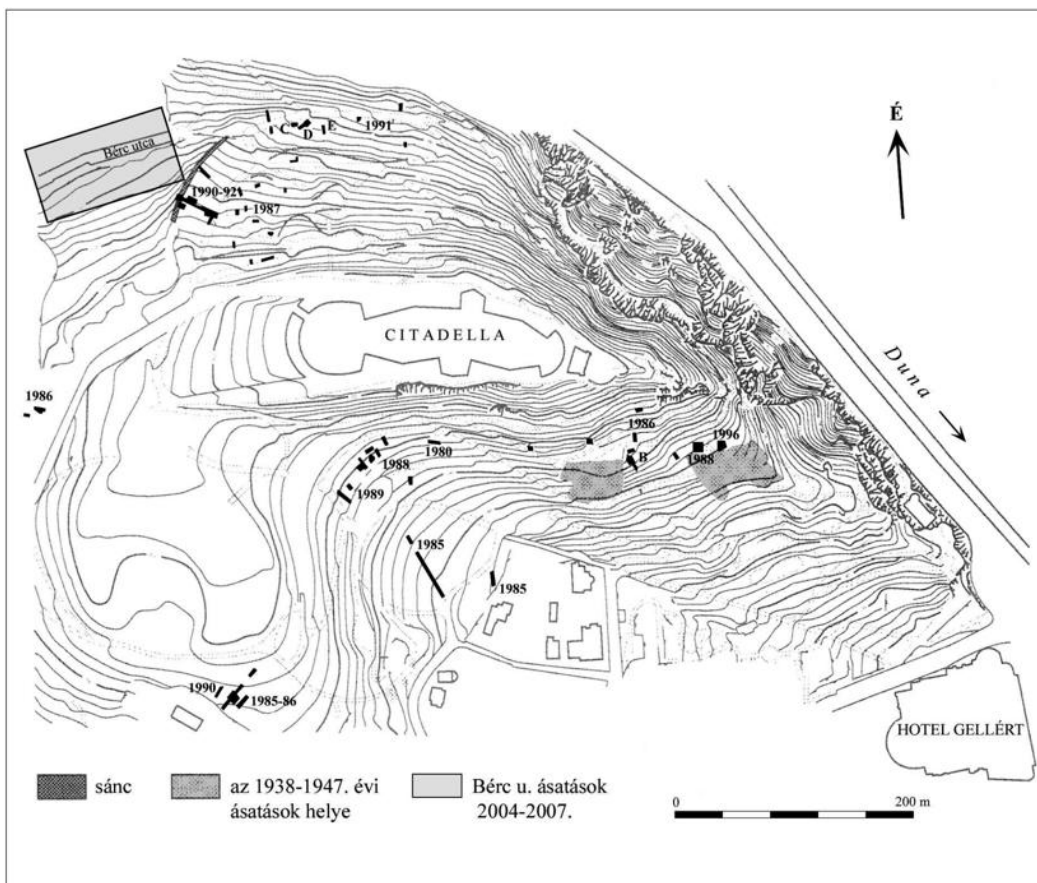
A bolygatás valós mértékének tisztázása különösen fontos szempont a kiemelten védett régészeti lelőhely állomány fenntarthatóságának érdekében, hiszen ezek estén a területek karbantartása, kezelése, illetve egyes szükségszerű infrastruktúra fejlesztések nem valósíthatóak a védett ingatlanok igénybevétele nélkül.

Általános értékvédelmi szempont, hogy ezeknek az ismert régészeti lelőhelyeknek a kiemelt védelmét fenn kell tartani.

A **Gellérthegy védett régészeti öröksége** (5-8 képek) részben beépített területen fekszik. A beépített területeken el kell kerülni a jelenleg ismert beépítések területi változtatását, valamint új nyomvonalú, a régészeti leltek mélységet elérő talajban vezetett infrastruktúra/létesítmények építését. A parkok infrastruktúrájának, illetve a Citadella épületegyüttesének fejlesztése/felújítása esetén elő kell segíteni ugyanezeknek a szempontoknak az érvényesülését. Mivel a Gellérthegy területén és védett régészeti örökségén a 11. és az 1. kerület osztozik, fontos az egyes örökségvédelmi feladatok, szabályozások összehangolása a fenntartók között.

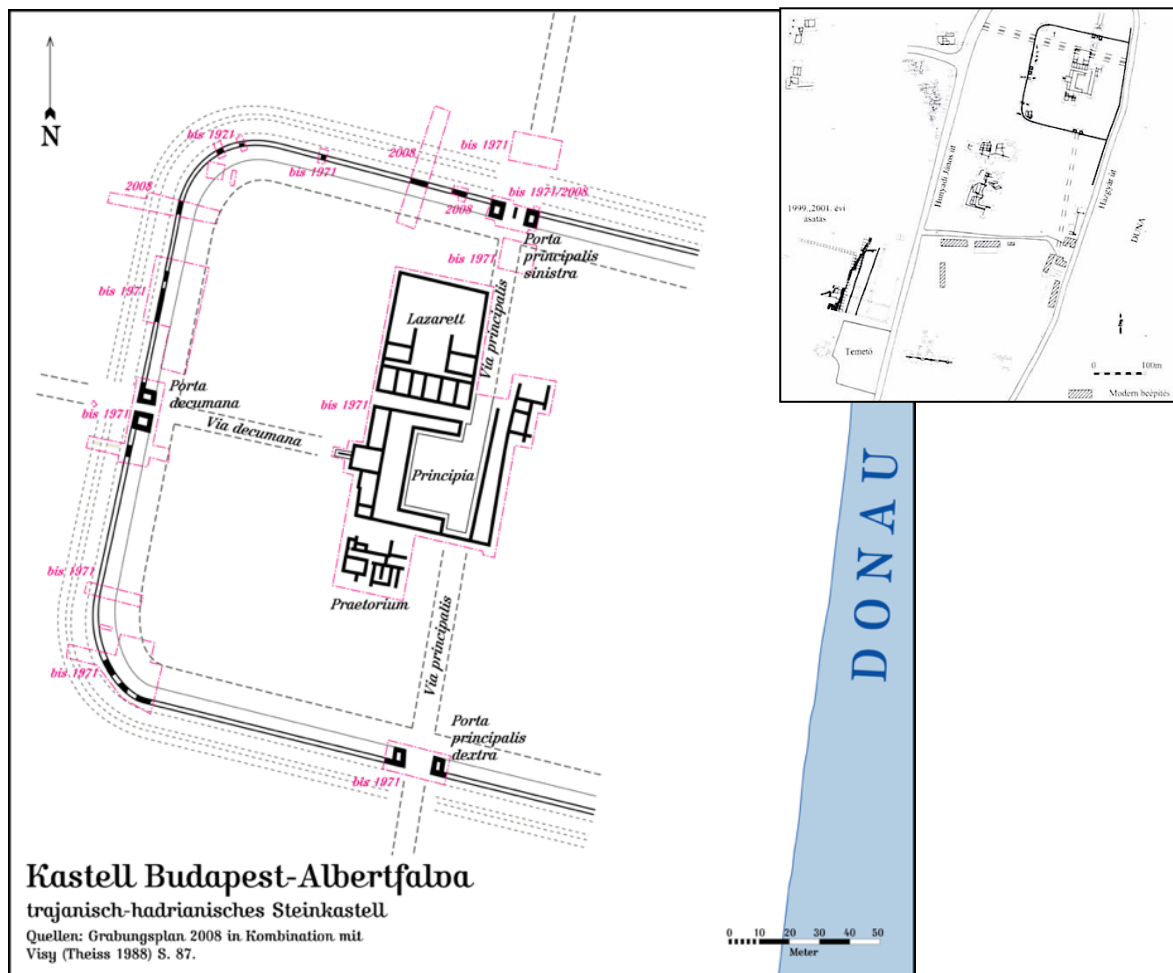


1. kép: Budapest – Gellérthegy körzetében ismert késő LaTène–kori települések és emléket. 1. gellérthegy-i oppidum; 2. Gellért tér 3.; 3. Gellért tér; 9. Tabán; 10. Várhegy.

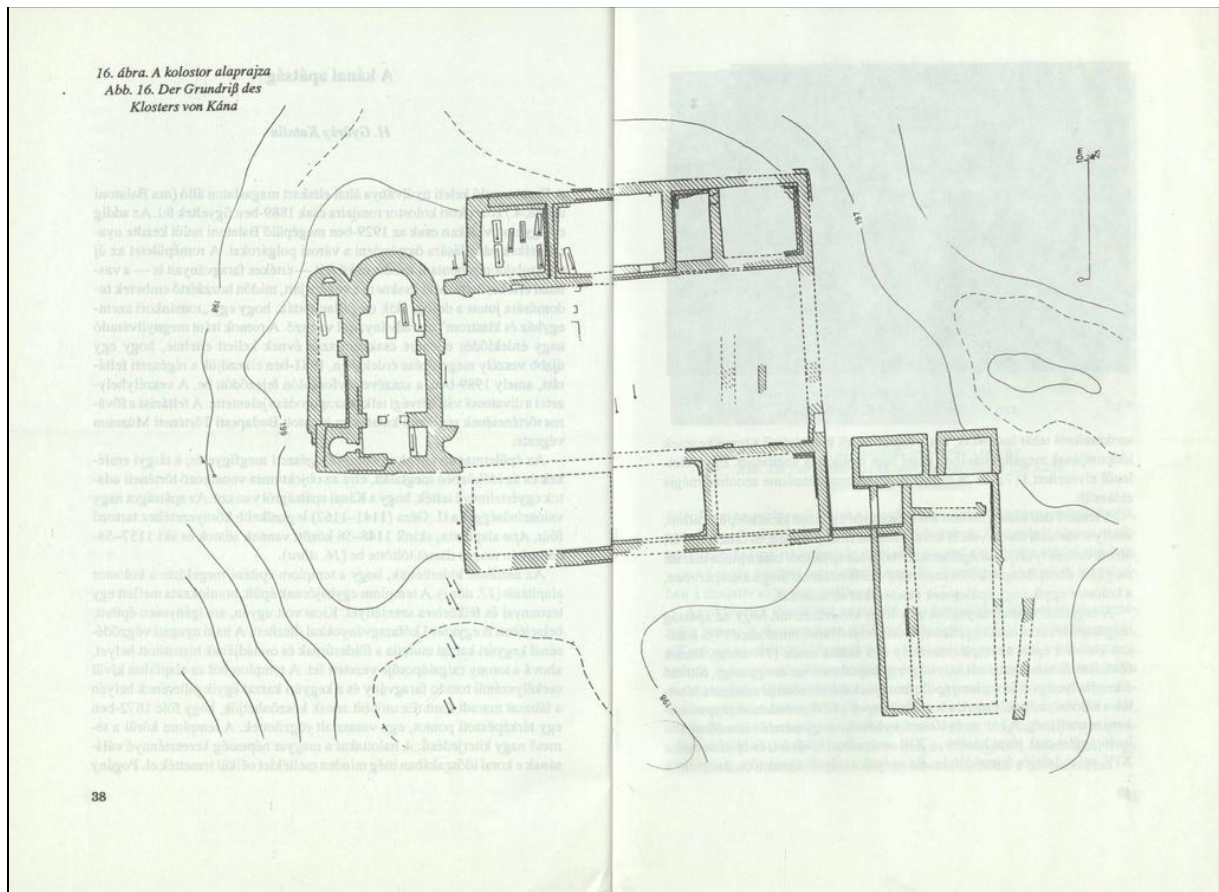


A Gellérthegy-i védett őskori jelendégek elhelyezkedése és kutatási állapota (Maráz Borbála: BUDAPEST – GELLÉRTHEGY ÉS KÖRNYÉKÉNEK KÉSŐLATÈNE–KORI TELEPÜLÉSTÖRTÉNETE II. A gellérthegy-i kelta oppidum és a romanizált őslakosság településeia Gellérthegy körüli síkságon, Budapest Régiségei XL (2006) 31-44, alapján)

Az **Albertfalvai római tábor és Vicus** (8-11. képek) területét tulajdonképpen körbevette a kerület. A különböző funkciójú beépítések jelentős mértékben érintik a Vicus területét, ugyanakkor a tábor, mintegy 3 hektáros területe és további, közel 14 hektáros környezete egyelőre érintetlen. A területen végzett régészeti kutatások egyértelműen hitelesítették a tábor területét, annak periódusait, illetve a táboron belüli és Vicus-t jellemző épületek minőségét, szerkezetét, valamint a lelőhely intenzitását. A Vicus beépítetlen területének a kezelése a bevásárlóközpont északi oldalán megoldott, ugyanakkor a tábor, a Duna mentén elhelyezkedő, részben feltát területe visszaerdősödött és jelenleg kezeletlen. A korábbi régészeti feltárások során előkerült római kori falmaradványok végleges konzerválása nem történt meg. A terület hasznosítása, esetleges hosszabb távú konzerválása érdekében feltétlenül szükséges egy lelőhelyvédelmi/hasznosítási terv elkészítése a hatóság, illetve az a területileg illetékes múzeum bevonásával.



Az Albertfalvai római tábor (kiemelve) és környezete (kis képen) az ezredfordulón. (Zsolt Visy: Der pannonische Limes in Ungarn. Stuttgart, 1988 és Az albertfalvi tábor és település kutatásának eredményei Nagy Tibor után, Budapest Régiségei, LXIV (2011) 58-74. alapján)



A feltárt épületegyüttes alaprajza H. Gyürky, Katalin: A Buda melletti kánai apátság feltárása. Akadémiai Kiadó, Budapest 1996 alapján

Önkormányzati feladatok meghatározása

A régészeti lelőhelyeket érintő tervezett besorolási változtatásokhoz kapcsolódó tervezés a projektek előkészítése és a szabályozások megalkotása során során fenti megfigyeléseket, az értékvédelmi tervben tett megállapításokat és javaslatokat figyelembe kell venni, a régészeti lelőhelyek védelme érdekében a 2001. évi LXIV. törvény, illetve a 68/2018. (IV. 9.) Korm. rendelet rendelkezései alapján kell eljárni.

Új, eddig ismeretlen régészeti lelőhely előkerülése esetén, 2001. évi LXIV. törvény 24. § (2) rendelkezései az irányadóak.

4. Nyilatkozat

Nyilatkozat a tervezett megoldásokról és kulturális örökségvédelmi hatástanulmány elkészítésre való jogosultságról

Alulírott, Dr. Belényesy Károly, régész, nyilatkozom, hogy a 68/2018. (IV. 9.) Korm. rendelet 84. § (2) bekezdésének a) pontja szerinti előírásnak megfelelően szerepelek az adott örökségvédelmi területre vonatkozó szakértői névjegyzékben, valamint a 439/2013. (XI. 20.) Korm. rendeletben foglalt előírásnak megfelelően rendelkezem régész szakirányú felsőfokú végzettséggel.

Régész diploma száma: 660/99 (ELTE-BTK)

Szakértői engedély száma: 15-016

A településrendezési tervben szereplő megoldások megfelelnek az örökségvédelmi jogszabályoknak és hatósági előírásoknak.

Budapest, 2022. június 15.



Dr. Belényesy Károly

régész, örökségvédelmi szakértő

KÉPEK



1. A Gellérthegy és Albertfalva közötti terület Pest-Buda és környékének katonai célú várostérképén (1810-20). A kép középtengelyében jól látható a számos régészeti lelőhelynek helyet adó jellegzetes Dunai magaspárt
forrás: Arcanum, <http://mapire.eu/hu/>



2. A 11. kerület és környezete az Első Katonai Felmérés (1763-1787) térképlapján, forrás: Arcanum, <http://mapire.eu/hu/>



4.A tervezett beépítések Budapest belterületének és a külterület egy részének várostérképén, forrás: Arcanum, <http://mapire.eu/hu/>



5.A Gellérthegy déli lejtője a Jubileumi park felől



6.A Gellérthegy déli lejtője a Jubileumi park felől



7.A Gellérthegy déli lejtője a Jubileumi park felől



8.Az Albertfalvai tábor és Vicus még beépítetlen területe a Panel utca déli oldalán



9. Az Albertfalvai tábor és Vicus még beépítetlen területe a Hunyadi János út és az Árasztó út között



10. Az Albertfalvai tábor és Vicus még beépítetlen területe a Hunyadi János út és az Árasztó út között



11. Az Albertfalvai tábor és Vicus még beépítetlen területe a Hunyadi János út és az Árasztó út között



12.A romterület helye a Google maps képen



13.Kaszált földrészlet a romterület előterében, a falak a jobb oldali erődsávban fekszenek.



14.A védett területet határoló, ma már leromlott kerítés



15.Pusztuló falak a romterületen



16.Pusztuló falak a romterületen



17.Pusztuló falak a romterületen



18.Pusztuló falak a romterületen



19.A romterület



20. Tereprendezés a védett terület határán